

↓ Poggio dei Comuni

↓ Alpe di Cotennara

↓ Poggio delle Buiane



p.v. N. Da Carsidonio verso la bassa valle del Tignano con il viadotto della E45 che attraversa il torrente La E45 e poi in galleria sotto Poggio delle Buiane. A sinistra il monte di pini della statale Tiberina che sarà sommersa dalle acque dell'invaso di Montedoglio, e a destra il taglio della strada nuova sul Poggio delle Buiane.



p.v. N.

Il Tignano scavalcato dalla E45



p.v. N. Il Tignano sotto al viadotto della E45



p.v. N. Il viadotto della E45



p.v. N. Da Sigliano verso il fronte collinare ovest di Poggio delle Buiane in sinistra del Tevere



p.v. N. Dalla strada provinciale di Sigliano verso il fronte collinare ovest del sistema Poggio delle Buiane - Poggio della Buiane, tagliato a metà altezza dalla strada E45



p.v. N. Dalla strada provinciale di Sigliano verso il fondovalle del Tevere con il viale di pini della statale Tiberina che sarà sommersa nell'invaso di Montedoglio



p.v. N. Dalla strada provinciale di Sigliano verso la testata del Piano di Colcelle tra la valle del Fosso Bisola e la valle del Sinigiola



p.v. N. Dalla strada provinciale di Sigliano verso la testata di Monte Petroso. A destra l'attacco della valle del Sinigiola



p.v. N. Villa a Baldignano



p.v. N. Baldignano e Villalba dalla statale Tiberina



p.v. N. Il fiume Tevere all'altezza di Le Caldarelle



p.v. N. Il Tevere a sud di Pieve S. Stefano




p.v. N. Villa Iba



p.v. N. Villa a Baldignano



p.v. N. Villa Scarlino



p.v. N.



p.v. N.



p.v. N. Zona paludosa nell'alveo del Tevere all'altezza di Sigliano



p.v. N. La cava di Monte Petroso



p.v. N. Il torrente Sinigiola presso Monte Petroso




p.v. N. idem



p.v. N.



p.v. N.



p.v. N.



Film 554. Foto 24, 24

p.v. N. Dalla strada marechiese verso il fronte collinare destro della media valle del Tevere. Al centro il nucleo rurale di "La Micia".
Fogio dei Comuni, Montedoglio, Castelnuovo, M. Macchiove, C. di Lombrico, Brancialino

Film Foto

p.v. N.

Film Foto

p.v. N.



Film 215. Foto 12

p.v. N. Dalla strada di Cerbaigo verso i coltivi del Piano di Cerbaigo (fronte nord)



Film 215. Foto 6, 7

p.v. N. Da Badolignano verso l'alta valle del Fosso Bisolla a pascoli, cespuglieti ed anche aree calcaree



Film 554. Foto 33, 35

p.v. N. Da La Casella verso Brancialino e Castelnuovo e coltivi di pertinenza
Fogio del Castellino, Brancialino, Collingo, Castelnuovo



Film 208. Foto 25

p.v. N. Brancialino dalla strada statale marechiese



Film 395. Foto 30

p.v. N. Chiesa di S. Giovanna a Castelnuovo



Film 559. Foto 4, 8

p.v. N. Dalla strada statale marechiese e dalla testata della valle del Fosso La Bisolla verso la valle del Tevere a nord dell'innesto di Monte degli O. A sinistra la testata della valle del Tevere con Fosso Castellino, rilievo che separa tale valle da quella del Fosso La Bisolla. A destra i prati curi da siepi che caratterizzano i coltivi di pertinenza di Brancialino e Castelnuovo.



Film 557. Foto 2, 3

p.v. N. Dalla strada statale marechiese verso i prati pascoli e seminativi di Tramontone



Film 297. Foto 24, 25


p.v. N. Tramontone alto e basso

Film Foto

p.v. N.


Film Foto

p.v. N.



Film Foto

p.v. N.




Film Foto

p.v. N.




Film Foto

p.v. N.




Film Foto

p.v. N.




Film Foto

p.v. N.




Film Foto

p.v. N.



Film Foto

p.v. N.




Film Foto

p.v. N.




Film Foto

p.v. N.




Film Foto

p.v. N.



Film Foto

p.v. N.



Film Foto

p.v. N.