

Film 643. Foto 3.5



p.v. N. La bassa val d'Afra dalla strada pedecollinare che sale verso La Montagna

Film 547. Foto 1.1



p.v. N. La bassa val d'Afra dalla strada di Montecasale

Film 547. Foto 8.10




p.v. N. Il versante sinistro della media val d'Afra che corrisponde al fianco est di Monte Vicchi

Film 643. Foto 7



p.v. N. Muro di sostegno lungo la strada di Montecasale

Film 298. Foto 12



p.v. N. Il torrente Afra a S. Martino

Film 298. Foto 2



p.v. N. Il torrente Afra ai piedi della Montagna

Film 298. Foto 4




p.v. N. La cascata naturale presso il ponte della foto precedente

Film 298. Foto 1A



p.v. N. Muro di sostegno lungo la strada di accesso

Film ..... Foto .....



p.v. N. ....

Film 209. Foto 5A



p.v. N. L'aggregato di Montagna

Film 209. Foto 5A




p.v. N. Tolena

Film ..... Foto .....



p.v. N. ....

Film ..... Foto .....



p.v. N. ....

Film ..... Foto .....



p.v. N. ....

Film ..... Foto .....



p.v. N. ....

Film 547. Foto 3.5



p.v. N. Viste della testata del versante collinare in sinistra dell'Afra ai confini con l'Umbria

Film ..... Foto .....




p.v. N. ....

Film ..... Foto .....




p.v. N. ....

Film ..... Foto .....




p.v. N. ....

Film ..... Foto .....



p.v. N. ....

Film ..... Foto .....



p.v. N. ....

Film ..... Foto .....



p.v. N. ....

Film ..... Foto .....



p.v. N. ....

Film ..... Foto .....




p.v. N. ....

Film ..... Foto .....




p.v. N. ....

Film ..... Foto .....




p.v. N. ....

Film ..... Foto .....




p.v. N. ....

Film ..... Foto .....



p.v. N. ....

Film ..... Foto .....




p.v. N. ....

Film ..... Foto .....



p.v. N. ....

Film ..... Foto .....



p.v. N. ....