

PIANO TERRITORIALE PAESISTICO DELLA PROVINCIA DI AREZZO

RESPONSABILE: Prof. Arch. G.F. Di Pietro

UFFICIO DEL PIANO PAESISTICO: Arch./ti G. Goretti - A. Navalesi - A. Polcri - M.L. Sogli - S. Sorini

ANALISI DELLE STRUTTURE INSEDIATIVE

SCHEDATURA DEGLI AGGREGATI

TOPONIMO CAPRILE

COMUNE Badia Tedalda

UNITÀ AMBIENTALE

SCHEDA

AP 11/04

Ag 02 a

REPETTI Vol. I Pag. 474

1 - INTORNO AGRICOLO-VEGETAZIONALE CARATTERIZZANTE IL LUOGO

VEGETAZIONE ARBOREA	BOSCO	CONIFERE <input type="checkbox"/>	LOCALIZZAZIONE DEL BOSCO	AVVOLGENTE <input type="checkbox"/>	
		LATIFOGHE <input checked="" type="checkbox"/>		SOPRASTANTE <input checked="" type="checkbox"/>	
		CASTAGNETO <input type="checkbox"/>		SOTTOSTANTE <input type="checkbox"/>	
		MISTO <input type="checkbox"/>		LATERALE <input type="checkbox"/>	
COLTIVI	OLIVETI	A BOSCO <input type="checkbox"/>	PC	PA	A
		A MAGLIE REGOLARI <input type="checkbox"/>			
		IRREGOLARI <input type="checkbox"/>			
		RADI <input type="checkbox"/>			
	VIGNETI	A SOSTEGNO VIVO <input type="checkbox"/>			
		A SOSTEGNO MORTO <input type="checkbox"/>			
	FRUTTETI				
	SEMINATIVI				
	COLTIVAZIONI ORTICOLE				
COLTIVI RISTRUTTURATI	COLTURE SPECIALIZZATE				
	FRUTTETO				
	VIGNETO MECCANIZZATO				
	ESTENSIVIZZAZIONE				
	CON PERMANENZA DEL TESSUTO ORIGINALE				
	VIVAI				
SISTEMAZIONI AGRARIE	TERRAZZAMENTI				
	CIGLIONAMENTI DI PIANO TRADIZIONALI				

PASCOLO PASCOLO CESPUGLIATO PASCOLO CESPUGLIATO ARBORATO

N.B. PC: prevalentemente coltivato
PA: prevalentemente abbandonato
A: abbandonato



p.v. N/A Dalla strada comunale per Arsicc...

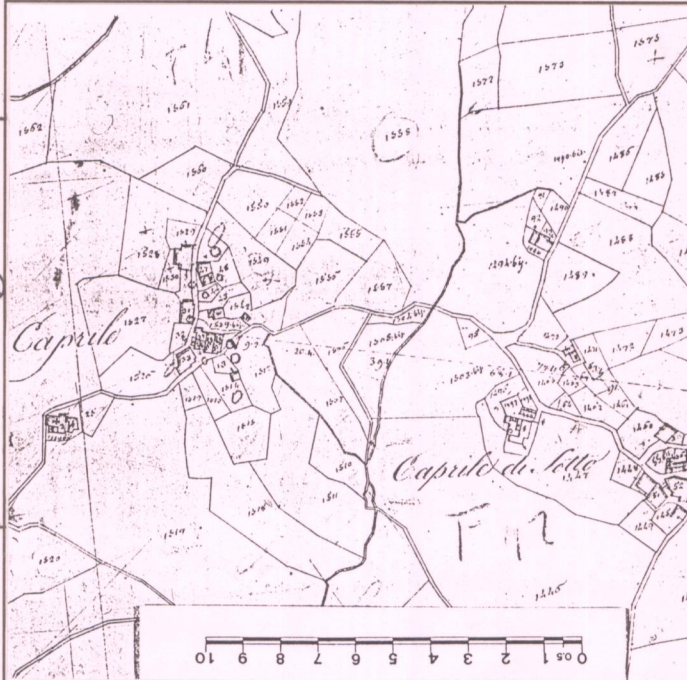


p.v. N/Dalla strada provinciale Altomarecchia e

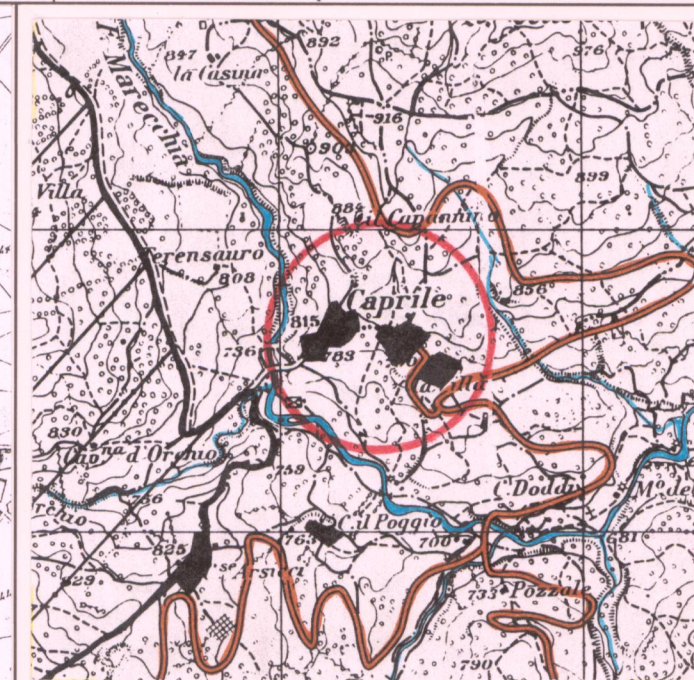
2 - MORFOLOGIA TERRITORIALE ED URBANA

CARATTERI DEL SITO	PIANURA	<input type="checkbox"/>	SISTEMA TERRITORIALE <i>Sulle pendici sud del Poggio delle Campane nel versante sinistro del Ma *</i>
	FONDOVALLE LARGO	<input type="checkbox"/>	
	FONDOVALLE STRETTO	<input type="checkbox"/>	
	LINGUA TRA DUE FIUMI	<input type="checkbox"/>	
	PEDECOLLINARE	<input type="checkbox"/>	
	PENDIO DI MEZZA COSTA RAPIDO	<input type="checkbox"/>	
	PENDIO DI MEZZA COSTA DOLCE	<input checked="" type="checkbox"/>	
	TERRAZZO DI MEZZA COSTA	<input type="checkbox"/>	
	CRINALE	<input type="checkbox"/>	
	CACUMINE	<input type="checkbox"/>	
CONOIDE	<input type="checkbox"/>	QUOTA ALTIMETRICA <i>789</i>	
PROMONTORIO	<input type="checkbox"/>	ORIENTAMENTO DEGLI ASSI <i>N-S (Caprile) NO-SE (La Villa)</i>	
PRESENZA DI CORSO D'ACQUA	<input type="checkbox"/>	ESPOSIZIONE DEL FRONTE PRINCIPALE <i>ES (Caprile), sud-ovest (La Villa)</i>	
	LIMITE ESTERNO	RAPPORTI STRUTTURALI E PROSPETTICI CON <i>Arsicc</i>	
	LIMITE INTERNO	RAPPORTI CON LA VIABILITÀ <i>Accesso dalla strada provinciale Altomarecchia attraverso percorso secondario</i>	

* recchia dove il fiume cambia direzione (da nord-ovest-sud-est a sud-ovest-nord-est)



CATASTO LORENESE Sez. L f. 5

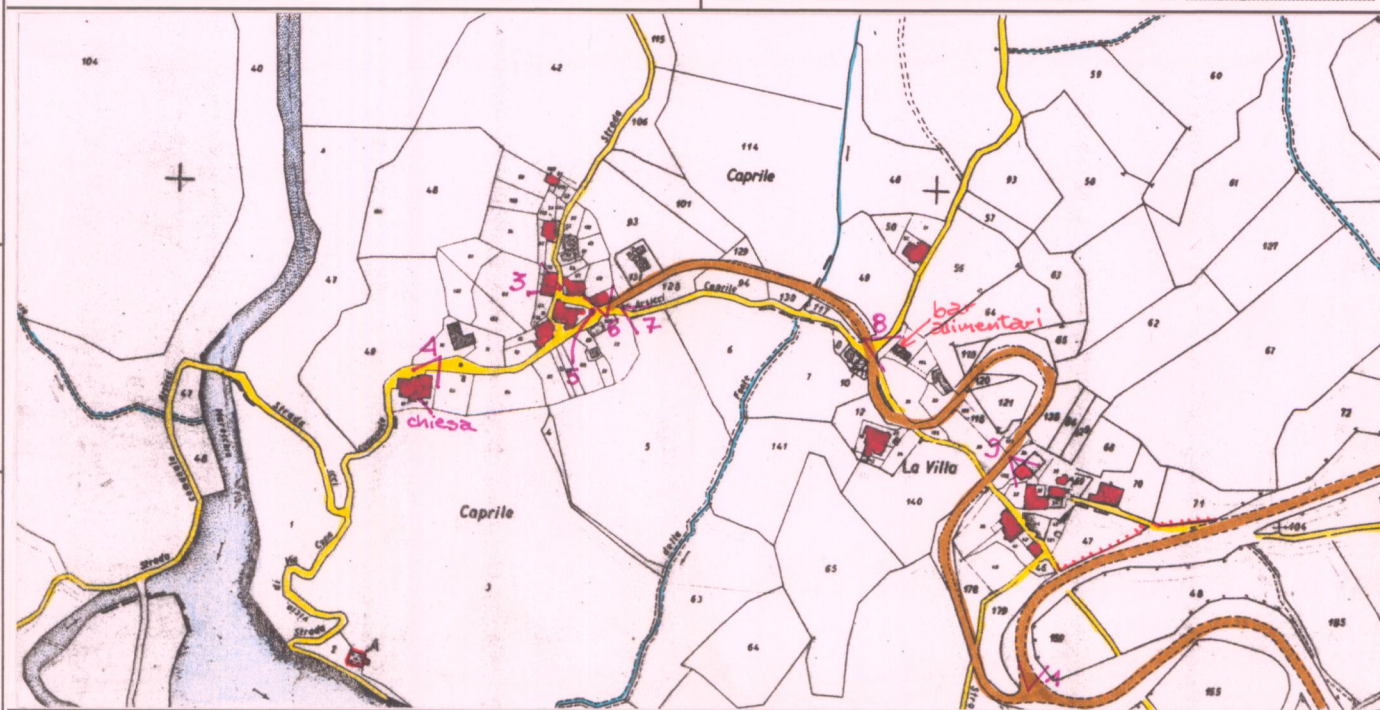


I.G.M. 1:25.000 DEL. C.R. 296/88 Rif. 108111

3 - TIPOLOGIA URBANA

FORMA CHIUSA E TESSUTI COMPATTI	ANULARE	<input type="checkbox"/>	GE	OM
	A FUSO	<input type="checkbox"/>		
	VENTAGLIO/RADIALE	<input type="checkbox"/>		
	LINEARE/COMPATTA	<input type="checkbox"/>		
	A MAGLIE REGOLARI	<input type="checkbox"/>		
FORMA APERTA	AGGREGATO IRREGOLARE COMPATTO	<input type="checkbox"/>		
	AGGREGATO IRREGOLARE CON SPAZIO PUBBLICO	<input type="checkbox"/>		
	PER NUCLEI LUNGO STRADA	<input type="checkbox"/>		
	PER NUCLEI DISPERSI	<input type="checkbox"/>		
	AGGREGATO DI CASE COLONICHE	<input type="checkbox"/>		
LIMITI DELL'EDIFICATO	MURI DI CONTENIMENTO	<input type="checkbox"/>		
	MURI DI RECINZIONE ANTICHI	<input type="checkbox"/>		
	MURA URBANE	<input type="checkbox"/>		
	PERCORSI DI BORDO	<input type="checkbox"/>		
	CORSO D'ACQUA	<input type="checkbox"/>		
PENDIO RIPIDO	<input type="checkbox"/>			
ORTI	<input type="checkbox"/>			

N.B. GE: gerarchizzato - OM: omogeneo



C.T.R. 1:5.000

Rif. 278063

4 - TESSUTO URBANO

CARATTERI TIPOLOGICI ARCHITETTONICI	TESSUTO OMOGENEO DI ARCHITETTURA TRADIZIONALE	<input checked="" type="checkbox"/>	ALTERAZIONI URBANISTICHE DEL DOPOGUERRA
	PRESENZA PUNTUALE DI EDIFICI	<input type="checkbox"/>	
	ACCRESCEMENTI ORDINATI OTTOCENTESCHI	<input type="checkbox"/>	
	ACCRESCEMENTI ORDINATI NOVECENTESCHI	<input type="checkbox"/>	
	ACCRESCEMENTI DEL DOPOGUERRA	<input checked="" type="checkbox"/>	

INALTERATO SOSTITUZIONI GRAVI MODESTE AGGIUNTE PUNTUALI ACCRESCEMENTI UNIDIREZIONALI ACCRESCEMENTI PLURIDIREZIONALI INTASAMENTI DEI VUOTI ORIGINARI ACCERCHIAMENTO TOTALE

Presenza di alterazioni architettoniche leggere e gravi

5 - CONDIZIONI SOCIO-ECONOMICHE

POPOLAZIONE	1833	196	TIPO DI UTILIZZAZIONE	
	1951	94		ABbandonato <input type="checkbox"/>
	1991	81		PREVALENTEMENTE ABbandonato <input type="checkbox"/>
		Caprile + La Villa	UTILIZZATO <input checked="" type="checkbox"/>	
			PREVALENTE USO TURISTICO <input type="checkbox"/>	
SERVIZI E IMPIANTI PRODUTTIVI ESISTENTI	NESSUNO	<input type="checkbox"/>	STATO DI CONSERVAZIONE	
	CHIESA	<input checked="" type="checkbox"/>		BUONO <input checked="" type="checkbox"/>
	BAR	<input checked="" type="checkbox"/>		MEDIO <input type="checkbox"/>
	ALIMENTARI	<input checked="" type="checkbox"/>		CATTIVO <input type="checkbox"/>
	RITROVO-CASA DEL POPOLO	<input type="checkbox"/>		PESSIMO <input type="checkbox"/>
	SCUOLA ELEMENTARE	<input checked="" type="checkbox"/>		
	IMPIANTI PRODUTTIVI	<input type="checkbox"/>		

VALORE ARCHITETTONICO/URBANISTICO INTRINSECO

- MEDIO *Caprile*
- BUONO *La Villa*
- ECCEZIONALE

VALORE PAESISTICO

- MEDIO
- BUONO
- ECCEZIONALE

PIANO TERRITORIALE PAESISTICO DELLA PROVINCIA DI AREZZO

RESPONSABILE: Prof. Arch. G.F. Di Pietro

UFFICIO DEL PIANO PAESISTICO: Arch./ti G. Goretti - A. Navalesi - A. Polcri - M.L. Sogli - S. Sorini

ANALISI DELLE STRUTTURE INSEDIATIVE

Foglio fotografico relativo a: AGGREGATO : CAPRILE

..... COMUNE : Badia Tedalda

SCHEDA

AP 11 / 04

Ag 02 a₁



p.v. N. 6 Caprile

Foto

Film

p.v. N.

Foto

Film

p.v. N.

Foto

Film

p.v. N.



p.v. N. 7 La Villa

Foto

Film

p.v. N.

Foto

Film

p.v. N.

Foto

Film

p.v. N.



p.v. N. 8 La Villa

Foto

Film

p.v. N.

Foto

Film

p.v. N.

Foto

Film

p.v. N.



p.v. N. 9 La Villa

Foto

Film

p.v. N.

Foto

Film

p.v. N.

Foto

Film

p.v. N.