

PIANO TERRITORIALE PAESISTICO DELLA PROVINCIA DI AREZZO

RESPONSABILE: Prof. Arch. G.F. Di Pietro

UFFICIO DEL PIANO PAESISTICO: Arch./ti G. Goretti - A. Navalesi - A. Polcri - M.L. Sogli - S. Sorini

ANALISI DELLE STRUTTURE INSEDIATIVE

SCHEDATURA DEGLI AGGREGATI

TOPONIMO FRESCIANO DI SOTTO

COMUNE Badia Tedalda

UNITÀ AMBIENTALE

SCHEDA

AP 11/04
Ag 04 a

REPETTI Vol. _____ Pag. _____

1 - INTORNO AGRICOLO-VEGETAZIONALE CARATTERIZZANTE IL LUOGO

VEGETAZIONE ARBOREA	BOSCO	CONIFERE <input type="checkbox"/>	LOCALIZZAZIONE DEL BOSCO	AVVOLGENTE <input type="checkbox"/>	
		LATIFOGLIE <input type="checkbox"/>		SOPRASTANTE <input type="checkbox"/>	
		CASTAGNETO <input type="checkbox"/>		SOTTOSTANTE <input type="checkbox"/>	
		MISTO <input type="checkbox"/>		LATERALE <input type="checkbox"/>	
COLTIVI	OLIVETI	A BOSCO <input type="checkbox"/>	PC	PA	A
		A MAGLIE REGOLARI <input type="checkbox"/>			
		IRREGOLARI <input type="checkbox"/>			
		RADI <input type="checkbox"/>			
	VIGNETI	A SOSTEGNO VIVO <input type="checkbox"/>			
		A SOSTEGNO MORTO <input type="checkbox"/>			
	FRUTTETI	<input type="checkbox"/>			
	SEMINATIVI	<input type="checkbox"/>			
	COLTIVAZIONI ORTICOLE	<input type="checkbox"/>			
	FRUTTETO	<input type="checkbox"/>			
	VIGNETO MECCANIZZATO	<input type="checkbox"/>			
	ESTENSIVIZZAZIONE	<input type="checkbox"/>			
	CON PERMANENZA DEL TESSUTO ORIGINALE	<input type="checkbox"/>			
	VIVAI	<input type="checkbox"/>			
	PASCOLO	<input type="checkbox"/>			
	PASCOLO CESPUGLIATO	<input type="checkbox"/>			
	PASCOLO CESPUGLIATO ARBORATO	<input type="checkbox"/>			
SISTEMAZIONI AGRARIE	TERRAZZAMENTI <input type="checkbox"/>				
	CIGLIONAMENTI <input type="checkbox"/>				
	DI PIANO TRADIZIONALI <input type="checkbox"/>				

N.B. PC: prevalentemente coltivato
PA: prevalentemente abbandonato
A: abbandonato



Film 358. Foto 7.



Film 391. Foto 35.

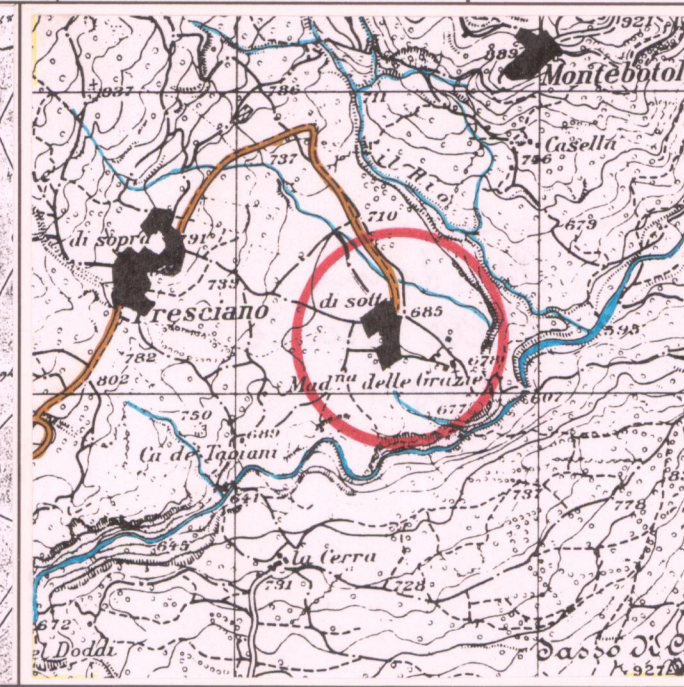
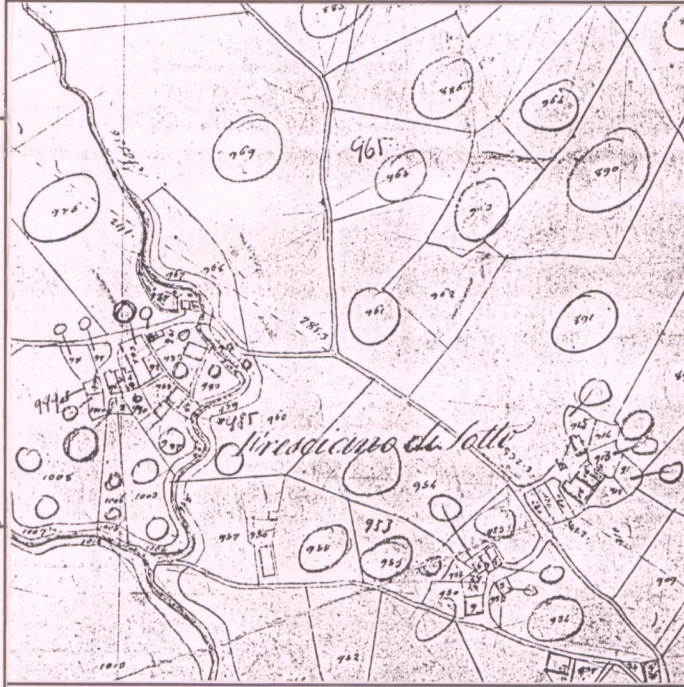
p.v. N.1 Dalla strada prov. sestinese presso Palazzo

p.v. N.2 Da Fresciano di sopra

2 - MORFOLOGIA TERRITORIALE ED URBANA

CARATTERI DEL SITO	PIANURA <input type="checkbox"/>	SISTEMA TERRITORIALE <u>Altipiano sul versante sinistro dell'Alta Val Marecchia, delimitato*</u>
	FONDOVALLE LARGO <input type="checkbox"/>	
	FONDOVALLE STRETTO <input type="checkbox"/>	
	LINGUA TRA DUE FIUMI <input type="checkbox"/>	
	PEDECOLLINARE <input type="checkbox"/>	
	PENDIO DI MEZZA COSTA RIPIDO <input type="checkbox"/>	
	PENDIO DI MEZZA COSTA DOLCE <input type="checkbox"/>	
	TERRAZZO DI MEZZA COSTA <u>(Altipiano)</u> <input checked="" type="checkbox"/>	
	CRINALE <input type="checkbox"/>	
	CACUMINE <input type="checkbox"/>	
CONOIDE <input type="checkbox"/>	QUOTA ALTIMETRICA <u>685</u>	
PROMONTORIO <input type="checkbox"/>	ORIENTAMENTO DEGLI ASSI	
PRESENZA DI CORSO D'ACQUA	ESPOSIZIONE DEL FRONTE PRINCIPALE <u>Est</u>	
LIMITO ESTERNO <input type="checkbox"/>	RAPPORTI STRUTTURALI E PROSPETTICI CON <u>Fresciano di sopra, Montebotolino, Sterpaia vecchia, Tra marecchia.</u>	
LIMITO INTERNO <input type="checkbox"/>	RAPPORTI CON LA VIABILITÀ <u>Accesso da strada comunale che si stacca dalla strada provinciale Altomarecchia</u>	

* verso nord est dal Fosso il Rio affluente sinistro del Marecchia



3 - TIPOLOGIA URBANA

FORMA CHIUSA E TESSUTI COMPATTI	ANULARE <input type="checkbox"/>	GE	OM	ELEMENTI DI ACCENTRAMENTO MORFOLOGICO-FUNZIONALE	
	A FUSO <input type="checkbox"/>				
	VENTAGLIO/RADIALE <input type="checkbox"/>				
FORMA APERTA	LINEARE/COMPATTA <input type="checkbox"/>				PIEVE <input type="checkbox"/>
	A MAGLIE REGOLARI <input type="checkbox"/>				CASTELLO <input type="checkbox"/>
					CHIESA PARROCCHIALE <input type="checkbox"/>
LIMITI DELL'EDIFICATO	AGGREGATO IRREGOLARE COMPATTO <input type="checkbox"/>				CAPPELLA <input type="checkbox"/>
	AGGREGATO IRREGOLARE CON SPAZIO PUBBLICO PER NUCLEI LUNGO STRADA <input type="checkbox"/>				BADIA <input type="checkbox"/>
	PER NUCLEI DISPERSI <input type="checkbox"/>				SANTUARIO <input type="checkbox"/>
	AGGREGATO DI CASE COLONICHE <input type="checkbox"/>				PALAZZO SIGNORILE <input type="checkbox"/>
				PIAZZA <input type="checkbox"/>	
				PIAZZA PORTICATA <input type="checkbox"/>	
				FATTORIA <input type="checkbox"/>	
				PONTE <input type="checkbox"/>	
				EDIFICIO PALEOINDUSTRIALE <input type="checkbox"/>	

Presenza di cappella-oratorio di S. Maria delle Grazie

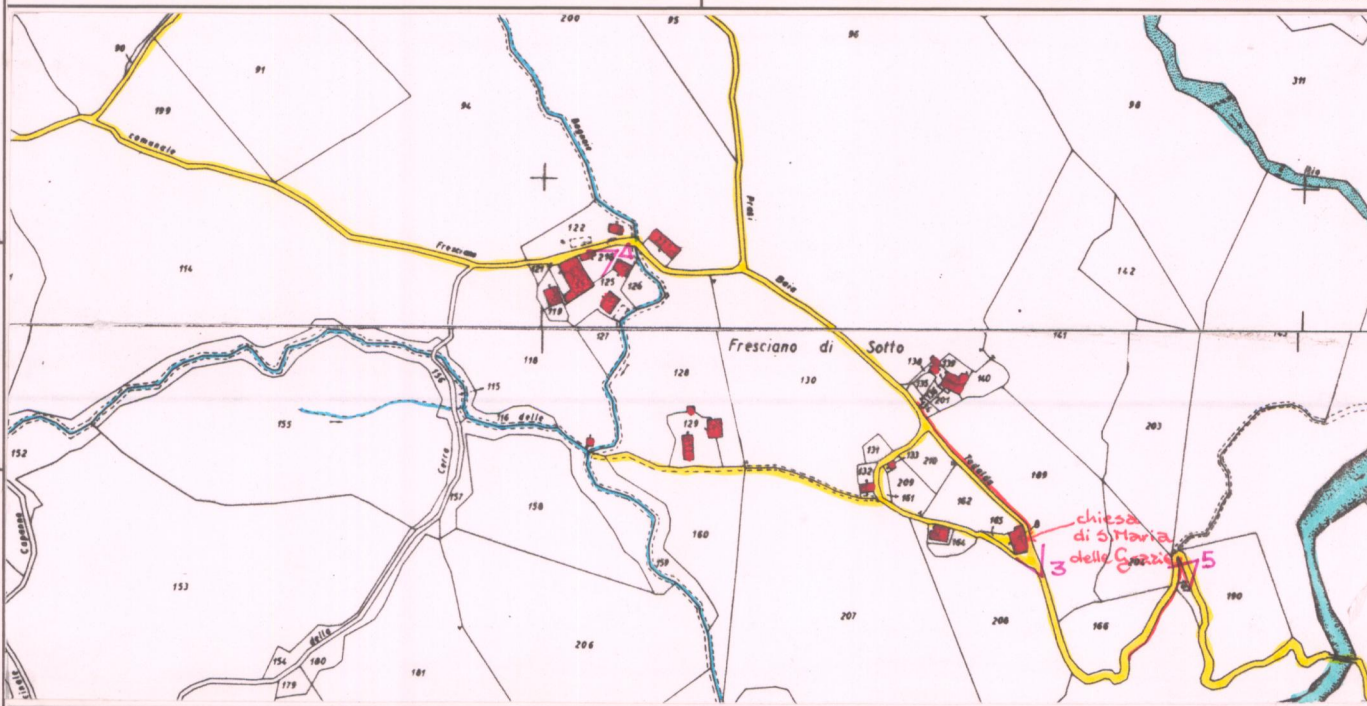
N.B. GE: gerarchizzato - OM: omogeneo

CATASTO LORENESE Sez. L f. 4

I.G.M. 1:25.000 DEL. C.R. 296/88 Rif. 108 III

4 - TESSUTO URBANO

CARATTERI TIPOLOGICI ARCHITETTONICI	TESSUTO OMOGENEO DI ARCHITETTURA TRADIZIONALE <input checked="" type="checkbox"/>	ALTERAZIONI URBANISTICHE DEL DOPOGUERRA
	PRESENZA PUNTUALE DI EDIFICI <u>XVI - XVII secolo</u> <input checked="" type="checkbox"/>	
	ACCRESCEMENTI ORDINATI OTTOCENTESCHI <input type="checkbox"/>	
	ACCRESCEMENTI ORDINATI NOVECENTESCHI <input type="checkbox"/>	
	ACCRESCEMENTI DEL DOPOGUERRA <input checked="" type="checkbox"/>	
TIPO DI UTILIZZAZIONE	INALTERATO <input type="checkbox"/>	STATO DI CONSERVAZIONE
	SOSTITUZIONI GRAVI <input type="checkbox"/>	
	MODESTE AGGIUNTE PUNTUALI <u>(Stalle)</u> <input checked="" type="checkbox"/>	
	ACCRESCEMENTI UNIDIREZIONALI <input type="checkbox"/>	
ACCRESCEMENTI PLURIDIREZIONALI <input type="checkbox"/>	ABBANDONATO <input type="checkbox"/>	
INTASAMENTI DEI VUOTI ORIGINARI <input type="checkbox"/>	PREVALENTEMENTE ABBANDONATO <input checked="" type="checkbox"/>	
ACCERCHIAMENTO TOTALE <input type="checkbox"/>	UTILIZZATO <u>in parte</u> <input checked="" type="checkbox"/>	
	PREVALENTE USO TURISTICO <input type="checkbox"/>	



C.T.R. 1:5.000

Rif. 278061, 278062

5 - CONDIZIONI SOCIO-ECONOMICHE

POPOLAZIONE	1833 <input type="checkbox"/>	con Fresciano di sopra
	1951 <u>41</u> <input type="checkbox"/>	
	1991 <u>80</u> <input type="checkbox"/>	con Fresciano di sopra
SERVIZI E IMPIANTI PRODUTTIVI ESISTENTI	NESSUNO <input type="checkbox"/>	STATO DI CONSERVAZIONE
	CHIESA <input checked="" type="checkbox"/>	
	BAR <input type="checkbox"/>	
	ALIMENTARI <input type="checkbox"/>	
	RITROVO-CASA DEL POPOLO <input type="checkbox"/>	
	SCUOLA ELEMENTARE <input type="checkbox"/>	
IMPIANTI PRODUTTIVI <input type="checkbox"/>	BUONO <input checked="" type="checkbox"/>	
	MEDIO <input type="checkbox"/>	
	CATTIVO <input type="checkbox"/>	
	PESSIMO <input type="checkbox"/>	

VALORE ARCHITETTONICO/URBANISTICO INTRINSECO

MEDIO
BUONO
ECCEZIONALE

VALORE PAESISTICO

MEDIO
BUONO
ECCEZIONALE

