

PIANO TERRITORIALE PAESISTICO DELLA PROVINCIA DI AREZZO

RESPONSABILE: Prof. Arch. G.F. Di Pietro

UFFICIO DEL PIANO PAESISTICO: Arch./ti G. Goretti - A. Navalesi - A. Polcri - M.L. Sogli - S. Sorini

ANALISI DELLE STRUTTURE INSEDIATIVE

SCHEDATURA DELLE VILLE E GIARDINI

TOPONIMO CINQUE VILLINI DELLA FASCIA URBANA

DI POPPI

COMUNE Poppi

UNITÀ AMBIENTALE

SCHEDA

AP 09 / 06

Vi 01-05 a

Film 6.50. Foto 35.



p.v. N. Villino n. 1.

Film 6.71. Foto 36.



p.v. N. Villino n. 1.

Film 6.50. Foto 36.

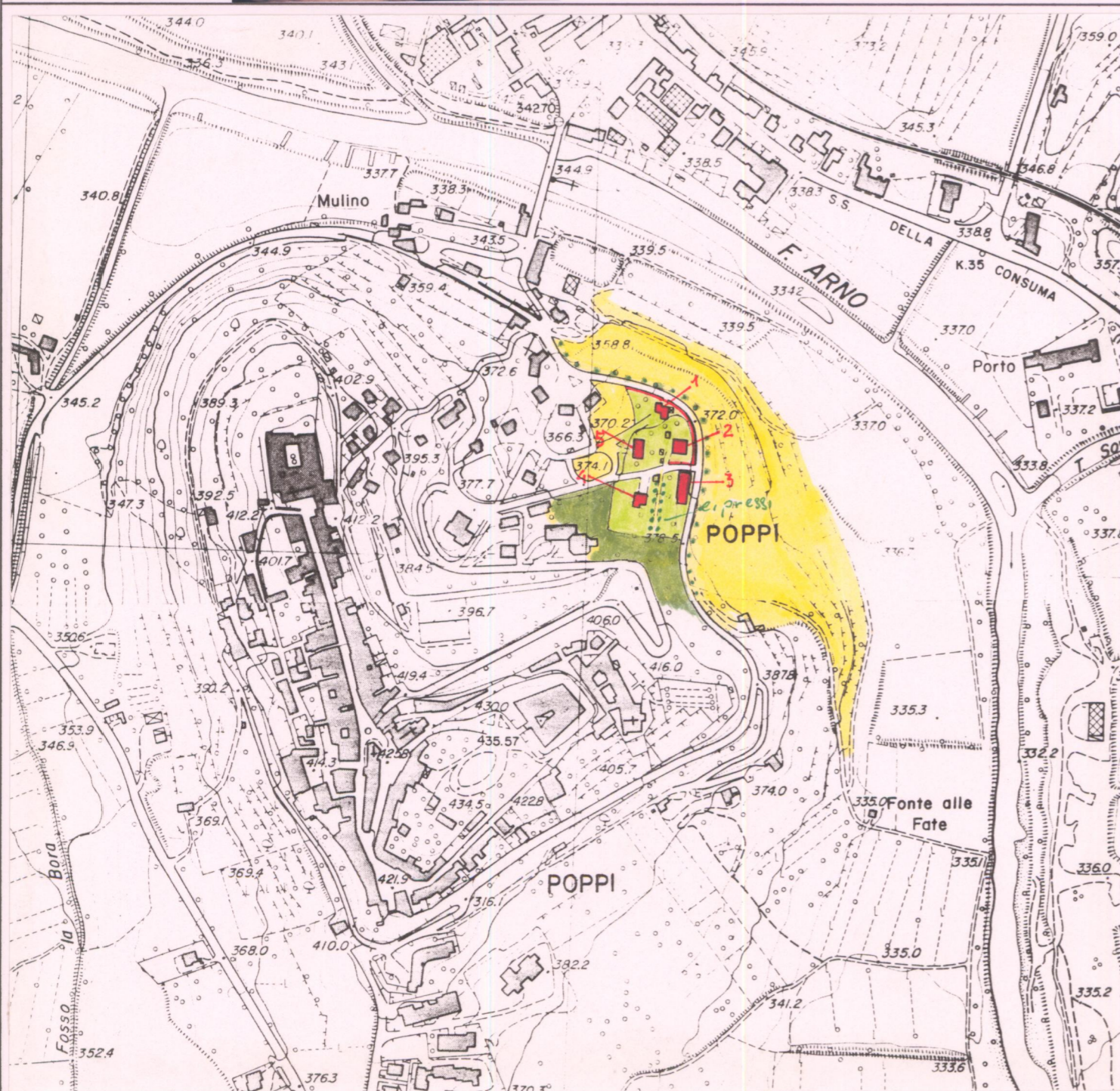


p.v. N. Villino n. 1.

Film 6.71. Foto 37.



p.v. N. Villino n. 2.



1 - CONDIZIONI D'USO E VINCOLI

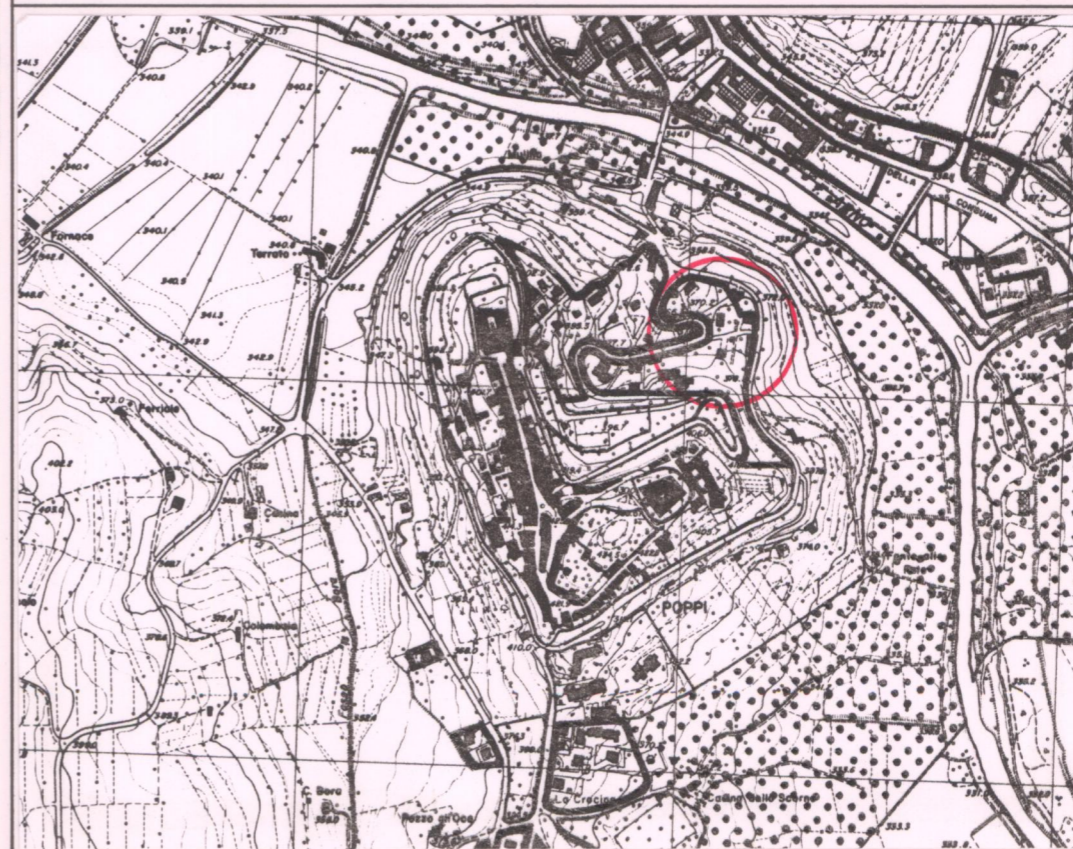
RESIDENZA PRIVATA UNITARIA CAMBIO DI DESTINAZIONE D'USO
 RESIDENZA FRAZIONATA
 VINCOLI: L. 1089/39 L. 1497/39 PRGC
 AREE PROTETTE REGIONE TOSCANA: ZONE A ZONE B, C, D

2 - STATO DI CONSERVAZIONE

	BUONO	MEDIO	CATTIVO	PESSIMO
EDIFICI:	X			
SPAZI APERTI:	X			
ARREDI:	X			
VEGETAZIONE:	X			

3 - STATO DI ALTERAZIONE DELL'INTORNO

INTORNO: INTEGRO LEGGERMENTE ALTERATO ALTERATO GRAVEMENTE ALTERATO



ELEMENTI ARCHITETTONICI

- 1. VILLA
- 2. CAPPELLA
- 3. LIMONAIA
- 4. FONTANA
- 5. GROTTA
- 6. NINFEO
- 7. PESCHIERA
- 8. PISCINA
- 9. POZZO
- 10. SERRA
- 11. VOLIERA

TIPOLOGIA DEGLI SPAZI APERTI

- 12. GIARDINO FORMALE ed. 1
- 13. PRATO
- 14. POMARIO
- 15. ORTO
- 16. SPECCHIO D'ACQUA
- 17. VIALE ALBERATO
- 18. ROCCOLO
- 19. BARCO

ELEMENTI DI ARREDO

- MURO DI CINTA ed. 1-2
- CANCELLATA
- GAZEBO
- NICCHIA
- PERGOLA
- STATUE
- TERRECOTTE

SPECIE ARBOREE PREVALENTI

Acero, Cedro, Cipressi
 Abete, Pini, Tule

NOTE

Cinque villini dei
 Prati del 500 posti
 sul versante
 orientale della collina
 di Poppi, lungo la
 strada di circonvalla-
 zione che sale al
 Castello.

VALORE ARCHITETTONICO/ URBANISTICO INTRINSECO

- MEDIO
- BUONO
- ECCEZIONALE

VALORE PAESISTICO

- MEDIO
- BUONO
- ECCEZIONALE



PIANO TERRITORIALE PAESISTICO DELLA PROVINCIA DI AREZZO

RESPONSABILE: Prof. Arch. G.F. Di Pietro

UFFICIO DEL PIANO PAESISTICO: Arch./ti G. Goretti - A. Navalesi - A. Polcri - M.L. Sogli - S. Sorini

ANALISI DELLE STRUTTURE INSEDIATIVE

SCHEDATURA DELLE VILLE E GIARDINI

TOPONIMO CINQUE VILLINI DELLA FASCIA URBANA

COMUNE DI POPPI

UNITÀ AMBIENTALE

SCHEDA


AP 09 / 06

Vi 01-05 a₁



Film 6.7.1. Foto 2

p.v. N. Villino n°2



Film 6.7.1. Foto 3

p.v. N. Villino n°3



Film 6.7.1. Foto 4

p.v. N. Villino n°3



Film 6.7.1. Foto 4

p.v. N. Villino n°4

1 - CONDIZIONI D'USO E VINCOLI

RESIDENZA PRIVATA UNITARIA CAMBIO DI DESTINAZIONE D'USO:

RESIDENZA FRAZIONATA

VINCOLI: L. 1089/39 L. 1497/39 PRGC

AREE PROTETTE REGIONE TOSCANA: ZONE A ZONE B, C, D

2 - STATO DI CONSERVAZIONE

	BUONO	MEDIO	CATTIVO	PESSIMO
EDIFICI:
SPAZI APERTI:
ARREDI:
VEGETAZIONE:

3 - STATO DI ALTERAZIONE DELL'INTORNO

INTORNO: INTEGRO LEGGERMENTE ALTERATO ALTERATO GRAVEMENTE ALTERATO

ELEMENTI ARCHITETTONICI

- 1. VILLA
- 2. CAPPELLA
- 3. LIMONAIÀ
- 4. FONTANA
- 5. GROTTA
- 6. NINFEO
- 7. PESCHIERA
- 8. PISCINA
- 9. POZZO
- 10. SERRA
- 11. VOLIERA

TIPOLOGIA DEGLI SPAZI APERTI

- 12. GIARDINO FORMALE
- 13. PRATO
- 14. POMARIO
- 15. ORTO
- 16. SPECCHIO D'ACQUA
- 17. VIALE ALBERATO
- 18. ROCCOLO
- 19. BARCO

ELEMENTI DI ARREDO

- MURO DI CINTA
- CANCELLATA
- GAZEBO
- NICCHIA
- PERGOLA
- STATUE
- TERRECOTTE

SPECIE ARBOREE PREVALENTI

.....

NOTE

.....

VALORE ARCHITETTONICO/URBANISTICO INTRINSECO

- MEDIO
- BUONO
- ECCEZIONALE

VALORE PAESISTICO

- MEDIO
- BUONO
- ECCEZIONALE

