

PIANO TERRITORIALE PAESISTICO DELLA PROVINCIA DI AREZZO

RESPONSABILE: Prof. Arch. G.F. Di Pietro

UFFICIO DEL PIANO PAESISTICO: Arch. Iti G. Goretti - A. Navalesi - A. Polcri - M.L. Sogli - S. Sorini

ANALISI DELLE STRUTTURE INSEDIATIVE

SCHEDATURA DELLE VILLE E GIARDINI

TOPONIMO ..VILLA..FATTORIA..DELL'..ISOLA.....

COMUNELaterina.....

UNITÀ AMBIENTALE

SCHEDA

CI 06 / 04

Vi 08 a

Film 589. Foto 24/25.....



p.v. N. 1. Veduta dalla strada comunale de Mulino (sud)

Film 589 Foto 23.....

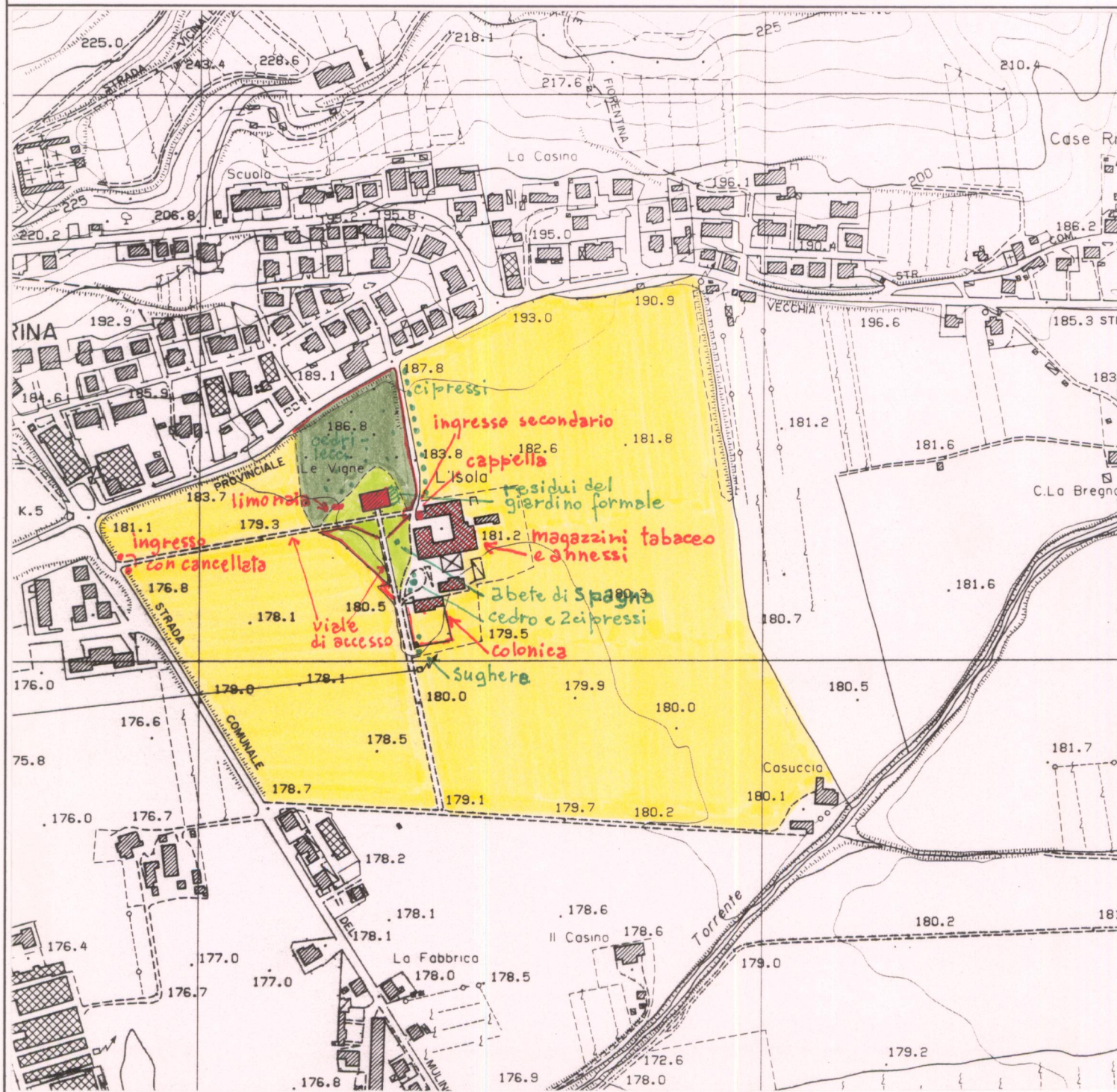


p.v. N. 2. Idem., particolare.....

Film 596 Foto 21.....



p.v. N. 3. Facciata.....



1 - CONDIZIONI D'USO E VINCOLI

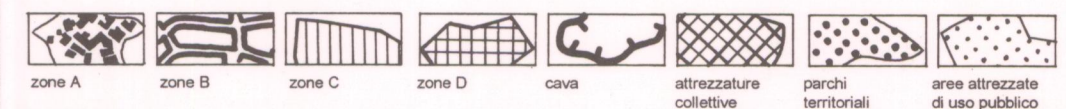
RESIDENZA PRIVATA UNITARIA.....	■	CAMBIO DI DESTINAZIONE D'USO:.....	□
RESIDENZA FRAZIONATA.....	□		
VINCOLI:.....	L. 1089/39 ■	L. 1497/39 □	PRGC ■
AREE PROTETTE REGIONE TOSCANA:.....	ZONE A □	ZONE B, C, D □	

2 - STATO DI CONSERVAZIONE

	BUONO	MEDIO	CATTIVO	PESSIMO
EDIFICI: X			
SPAZI APERTI:	 X		
ARREDI:	 X		
VEGETAZIONE:	 X		

3 - STATO DI ALTERAZIONE DELL'INTORNO

INTORNO:	INTEGRO ■	LEGGERMENTE ALTERATO □	ALTERATO □	GRAVEMENTE ALTERATO □
----------	-----------	------------------------	------------	-----------------------



ELEMENTI ARCHITETTONICI

- 1. VILLA..... ■
- 2. CAPPELLA..... ■
- 3. LIMONAIA..... ■
- 4. FONTANA *distruita*..... ■
- 5. GROTTA..... □
- 6. NINFEO..... □
- 7. PESCHIERA..... □
- 8. PISCINA..... □
- 9. POZZO..... □
- 10. SERRA..... □
- 11. VOLIERA..... □

TIPOLOGIA DEGLI SPAZI APERTI

- 12. GIARDINO FORMALE..... ■
- 13. PRATO..... ■
- 14. POMARIO..... □
- 15. ORTO..... □
- 16. SPECCHIO D'ACQUA..... □
- 17. VIALE ALBERATO..... ■
- 18. ROCCOLO..... □
- 19. BARCO..... ■

ELEMENTI DI ARREDO

- MURO DI CINTA..... ■
- CANCELLATA..... ■
- GAZEBO..... □
- NICCHIA..... □
- PERGOLA (glicine)..... ■
- STATUE..... □
- TERRECOTTE VASI..... ■

SPECIE ARBOREE PREVALENTI

Cedri, lecci, cipressi, Sequoie, abete di Spagna (eccezionale), sughere (vicino alla colonia).

NOTE

Il prato antistante la villa ha probabilmente subito un precedente giardino formale di cui solo una piccola parte rimane (abbandonato) lungo il lato est della villa.
Epoca di costruzione XVIII sec.

VALORE ARCHITETTONICO/URBANISTICO INTRINSECO

- MEDIO..... □
- BUONO..... □
- ECCEZIONALE..... ■

VALORE PAESISTICO

- MEDIO..... □
- BUONO..... □
- ECCEZIONALE..... ■

PIANO TERRITORIALE PAESISTICO DELLA PROVINCIA DI AREZZO

RESPONSABILE: Prof. Arch. G.F. Di Pietro

UFFICIO DEL PIANO PAESISTICO: Arch./ti G. Goretti - A. Navalesi - A. Polcri - M.L. Sogli - S. Sorini

ANALISI DELLE STRUTTURE INSEDIATIVE

Foglio fotografico relativo a: ...VILLA-FATTORIA DELL' ISOLA.....

Comune.:...Laterina.....

SCHEDA

CI 06 / 04

Vi 08 a₁

Film 596. Foto 18.....



p.v. N. 4... Viale di accesso alla villa.....

Film 416. Foto 24.....



p.v. N. 5 Cancellata sulla s.com. del Mulino.....

Film 596. Foto 22.....



p.v. N. 6 Limonaia.....

Film 596. Foto 23.....



p.v. N. 7 Particolare del fronte nord (retro).....

Film 596. Foto 17.....



p.v. N. 8... Cappella.....

Film 589. Foto 26.....



p.v. N. 9... Cipressi e cedro all'inizio del viale di accesso alla villa.....

Film 596. Foto 19.....



Abete di Spagna

p.v. N. 10.....


Film 596. Foto 20.....



Abete di Spagna, particolare del tronco

p.v. N. 11.....

Film 596. Foto 24.....



Alberature sul retro della villa

p.v. N. 12.....

Film 596. Foto 25.....



p.v. N. 13 Residui di un piccolo giardino formale lungo il lato est.....

Film Foto



p.v. N.

Film Foto



p.v. N.

Film Foto



p.v. N.

Film Foto




p.v. N.

Film Foto



p.v. N.

Film Foto



p.v. N.