

PIANO TERRITORIALE PAESISTICO DELLA PROVINCIA DI AREZZO

RESPONSABILE: Prof. Arch. G.F. Di Pietro

UFFICIO DEL PIANO PAESISTICO: Arch./ti G. Goretti - A. Navalesi - A. Polcri - M.L. Sogli - S. Sorini

ANALISI DELLE STRUTTURE INSEDIATIVE

SCHEDATURA DELLE VILLE E GIARDINI

TOPONIMO VILLA VILLORESI, A. PIEVE, A. SIETINA

COMUNE Capolona

UNITÀ AMBIENTALE

SCHEDA

CI 07 / 01

Vi 21 a




Film 6.18. Foto 1. p.v. N.



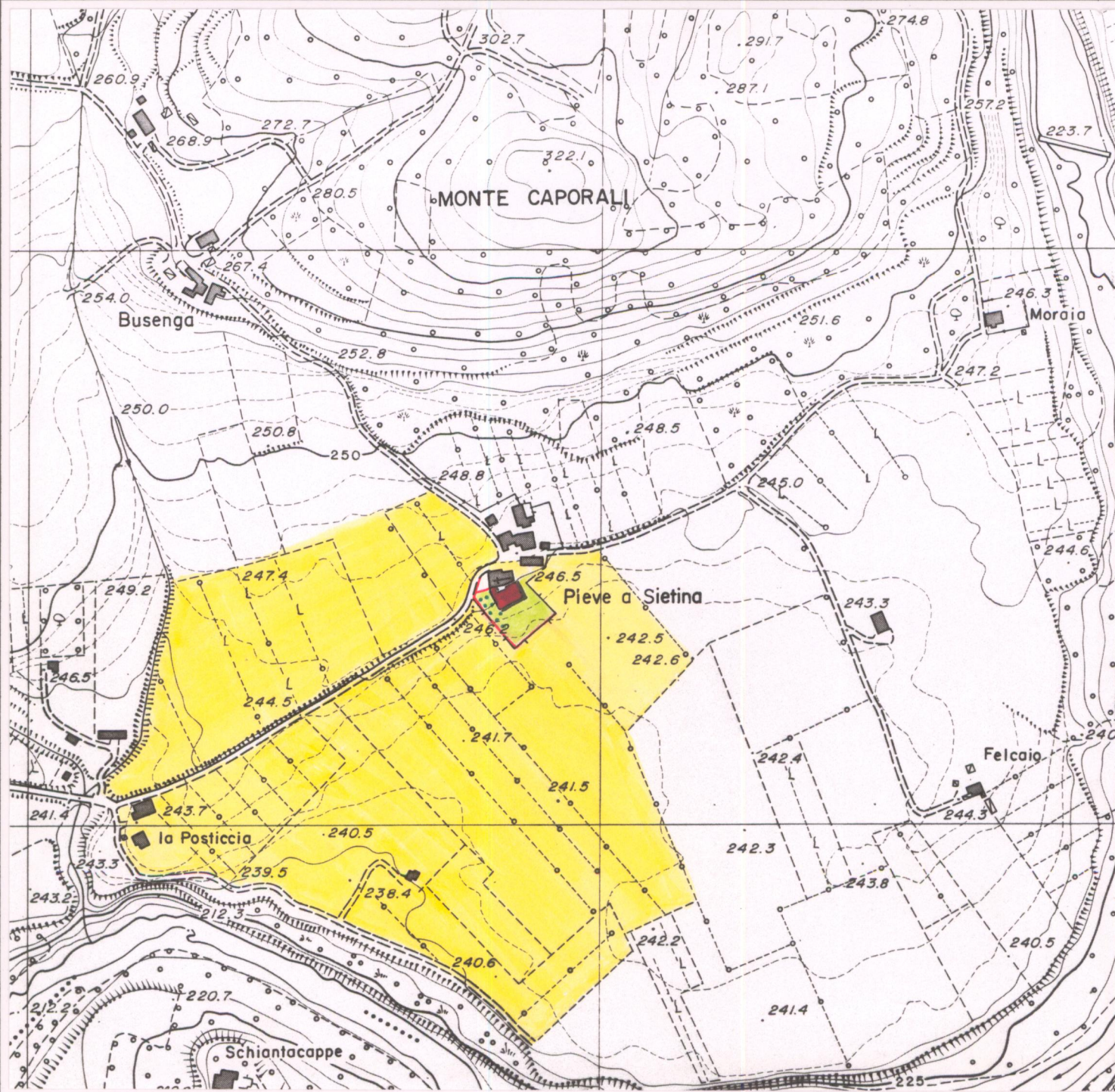
Film 6.18. Foto 3. p.v. N.



Film 6.18. Foto 4. p.v. N.



Film Foto p.v. N.



1 - CONDIZIONI D'USO E VINCOLI

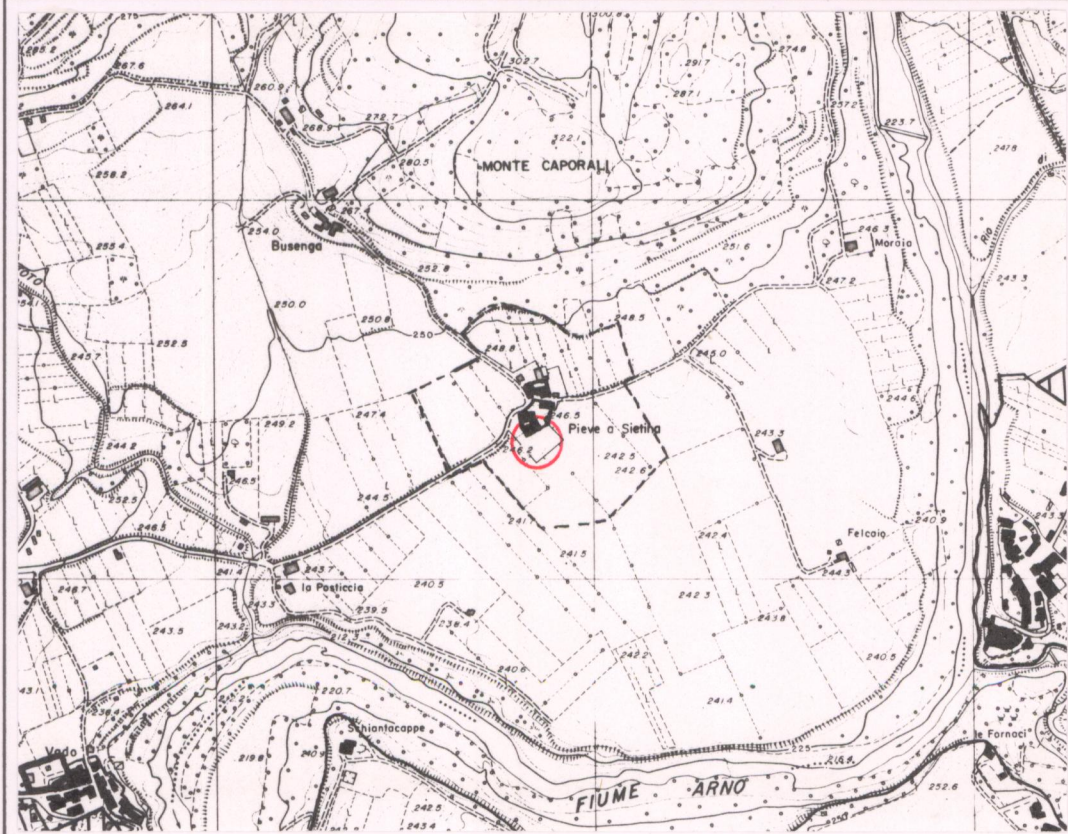
RESIDENZA PRIVATA UNITARIA	<input checked="" type="checkbox"/>	CAMBIO DI DESTINAZIONE D'USO:	<input type="checkbox"/>
RESIDENZA FRAZIONATA	<input type="checkbox"/>		
VINCOLI:	L. 1089/39 <input checked="" type="checkbox"/>	L. 1497/39 <input type="checkbox"/>	PRGC <input checked="" type="checkbox"/>
AREE PROTETTE REGIONE TOSCANA:	ZONE A <input type="checkbox"/>	ZONE B, C, D <input type="checkbox"/>	

2 - STATO DI CONSERVAZIONE

	BUONO	MEDIO	CATTIVO	PESSIMO
EDIFICI:	<input checked="" type="checkbox"/>			
SPAZI APERTI:	<input checked="" type="checkbox"/>			
ARREDI:	<input checked="" type="checkbox"/>			
VEGETAZIONE:	<input checked="" type="checkbox"/>			

3 - STATO DI ALTERAZIONE DELL'INTORNO

INTORNO:	INTEGRO <input checked="" type="checkbox"/>	LEGGERMENTE ALTERATO <input type="checkbox"/>	ALTERATO <input type="checkbox"/>	GRAVEMENTE ALTERATO <input type="checkbox"/>
----------------	---	---	-----------------------------------	--



ELEMENTI ARCHITETTONICI

- 1. VILLA
- 2. CAPPELLA
- 3. LIMONAIA
- 4. FONTANA
- 5. GROTTA
- 6. NINFEO
- 7. PESCHIERA
- 8. PISCINA
- 9. POZZO
- 10. SERRA
- 11. VOLIERA

TIPOLOGIA DEGLI SPAZI APERTI

- 12. GIARDINO FORMALE
- 13. PRATO
- 14. POMARIO
- 15. ORTO
- 16. SPECCHIO D'ACQUA
- 17. VIALE ALBERATO
- 18. ROCCOLO
- 19. BARCO

ELEMENTI DI ARREDO

- MURO DI CINTA
- CANCELLATA
- GAZEBO
- NICCHIA
- PERGOLA
- STATUE
- TERRECOTTE

SPECIE ARBOREE PREVALENTI

Pinus, p.pocastani, palme, Tigli

NOTE

L'edificio si situava in parte la canonica della pieve nel 1816 fu ampliato da Mons. Palmieri. Nel 1835 fu acquistato dagli attuali proprietari

VALORE ARCHITETTONICO/URBANISTICO INTRINSECO

- MEDIO
- BUONO
- ECCEZIONALE

VALORE PAESISTICO

- MEDIO
- BUONO
- ECCEZIONALE