

# PIANO TERRITORIALE PAESISTICO DELLA PROVINCIA DI AREZZO

RESPONSABILE: Prof. Arch. G.F. Di Pietro

UFFICIO DEL PIANO PAESISTICO: Arch.ti G. Goretti - A. Navalesi - A. Polcri - M.L. Sogli - S. Sorini

ANALISI DELLE STRUTTURE INSEDIATIVE

SCHEDATURA DELLE VILLE E GIARDINI

TOPONIMO VILLA CROCIONI - S. ANGELO

COMUNE Cortona

UNITÀ AMBIENTALE .....

SCHEDA

CI 08 / 09

Vi 05 a

A  
7



Film 652. Foto 30  
p.v. N. 1. Prospetto principale



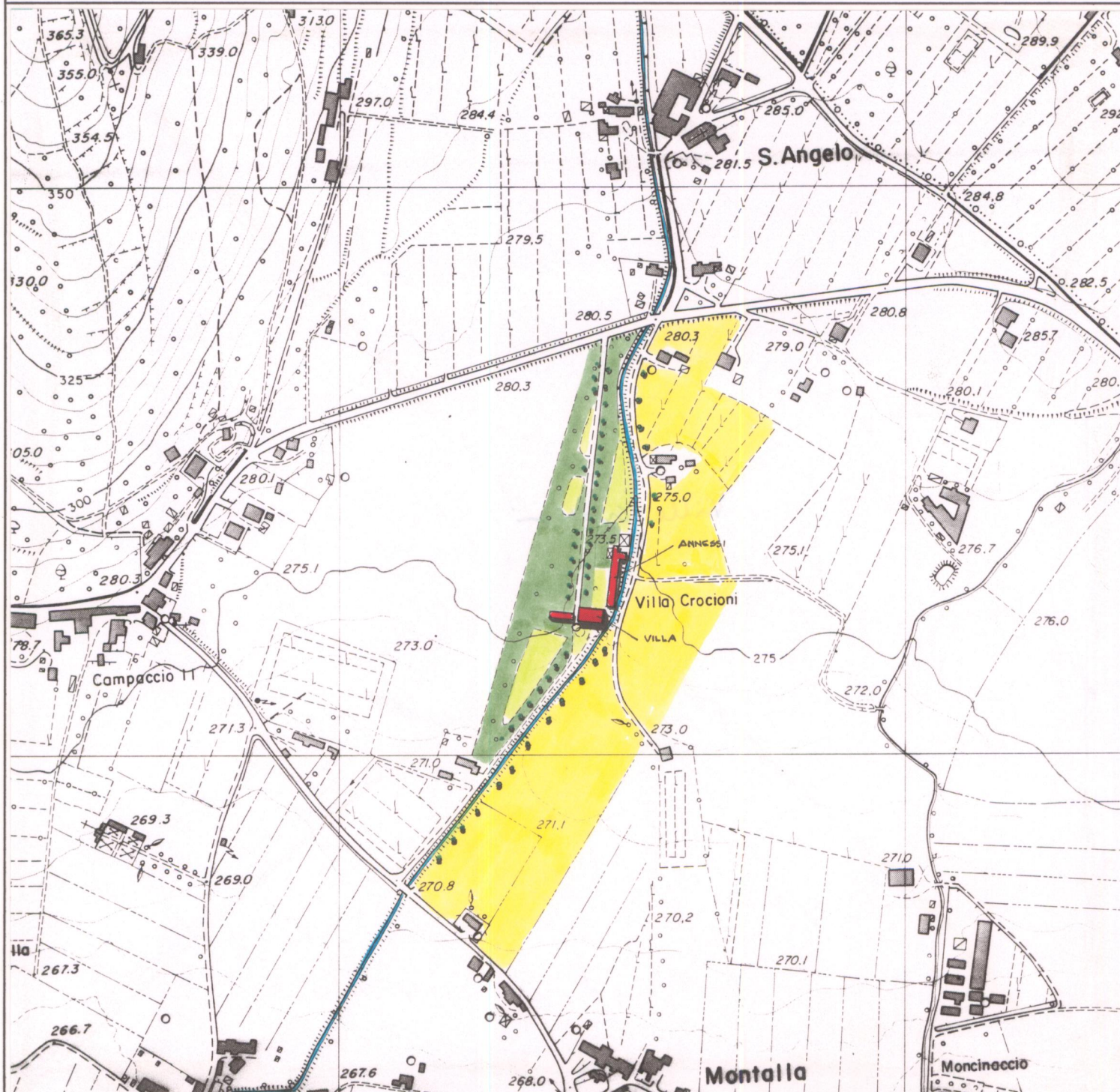
Film 652. Foto 29  
p.v. N. 2. Idem



Film 652. Foto 33  
p.v. N. 3. Il viale d'ingresso



Film 652. Foto 36  
p.v. N. 4. Il giardino formale



### 1 - CONDIZIONI D'USO E VINCOLI

RESIDENZA PRIVATA UNITARIA	<input checked="" type="checkbox"/>	CAMBIO DI DESTINAZIONE D'USO	<input type="checkbox"/>
RESIDENZA FRAZIONATA	<input type="checkbox"/>		
VINCOLI:	L. 1089/39 <input type="checkbox"/>	L. 1497/39 <input type="checkbox"/>	PRGC <input checked="" type="checkbox"/>
AREE PROTETTE REGIONE TOSCANA:	ZONE A <input type="checkbox"/>	ZONE B, C, D <input type="checkbox"/>	

### 2 - STATO DI CONSERVAZIONE

	BUONO	MEDIO	CATTIVO	PESSIMO
EDIFICI:	<input checked="" type="checkbox"/>	<input type="checkbox"/>	<input type="checkbox"/>	<input type="checkbox"/>
SPAZI APERTI:	<input checked="" type="checkbox"/>	<input type="checkbox"/>	<input type="checkbox"/>	<input type="checkbox"/>
ARREDI:	<input type="checkbox"/>	<input checked="" type="checkbox"/>	<input type="checkbox"/>	<input type="checkbox"/>
VEGETAZIONE:	<input checked="" type="checkbox"/>	<input type="checkbox"/>	<input type="checkbox"/>	<input type="checkbox"/>

### 3 - STATO DI ALTERAZIONE DELL'INTORNO

INTORNO:	INTEGRO <input checked="" type="checkbox"/>	LEGGERMENTE ALTERATO <input type="checkbox"/>	ALTERATO <input type="checkbox"/>	GRAVEMENTE ALTERATO <input type="checkbox"/>
----------	---------------------------------------------	-----------------------------------------------	-----------------------------------	----------------------------------------------



### ELEMENTI ARCHITETTONICI

- 1. VILLA
- 2. CAPPELLA
- 3. LIMONAIA
- 4. FONTANA
- 5. GROTTA
- 6. NINFEO
- 7. PESCHIERA / VASCHE
- 8. PISCINA
- 9. POZZO
- 10. SERRA
- 11. VOLIERA

### TIPOLOGIA DEGLI SPAZI APERTI

- 12. GIARDINO FORMALE
- 13. PRATO
- 14. POMARIO
- 15. ORTO
- 16. SPECCHIO D'ACQUA
- 17. VIALE ALBERATO
- 18. ROCCOLO
- 19. BARCO

### ELEMENTI DI ARREDO

- MURO DI CINTA
- CANCELLATA
- GAZEBO
- NICCHIA
- PERGOLA
- STATUE
- TERRECOTTE

### SPECIE ARBOREE PREVALENTI

Tigli, pioppi, cipressini, pini, palme, cedri

### NOTE

Antico molino lungo il Rio di S. Angelo

D.B. FRESUCCI, Cortona, La Val d'Esse, Cortona, 1974

### VALORE ARCHITETTONICO/URBANISTICO INTRINSECO

- MEDIO
- BUONO
- ECCEZIONALE

### VALORE PAESISTICO

- MEDIO
- BUONO
- ECCEZIONALE





**PIANO TERRITORIALE PAESISTICO DELLA PROVINCIA DI AREZZO**

RESPONSABILE: Prof. Arch. G.F. Di Pietro

UFFICIO DEL PIANO PAESISTICO: Arch./ti G. Goretti - A. Navalesi - A. Polcri - M.L. Sogli - S. Sorini

ANALISI DELLE STRUTTURE INSEDIATIVE

Foglio fotografico relativo a: VILLA CROCIONI - S. ANGELO A METEGLIANO

**SCHEDA**


CI 08 / 09

Vi 05 a<sub>1</sub>



Film 652. Foto 32.

p.v. N. 5. Il giardino formale



Film 652. Foto 34.

p.v. N. 6.



Idem ; veduta verso la villa




Film ..... Foto .....

p.v. N. ....




Film 652. Foto 35.

p.v. N. 7. Il vialetto del parco adiacente al Rio di S. Angelo




Film ..... Foto .....

p.v. N. ....



Film ..... Foto .....

p.v. N. ....




Film ..... Foto .....

p.v. N. ....




Film ..... Foto .....

p.v. N. ....




Film ..... Foto .....

p.v. N. ....



Film ..... Foto .....

p.v. N. ....




Film ..... Foto .....

p.v. N. ....




Film ..... Foto .....

p.v. N. ....



Film ..... Foto .....

p.v. N. ....



Film ..... Foto .....

p.v. N. ....