PIANO TERRITORIALE PAESISTICO DELLA PROVINCIA DI AREZZO

RESPONSABILE: Prof. Arch. G.F. Di Pietro

UFFICIO DEL PIANO PAESISTICO: Arch./ti G. Goretti - A. Navalesi - A. Polcri - M.L. Sogli - S. Sorini

ANALISI DELLE STRUTTURE INSEDIATIVE

PRINCIPALI STRADE DI INTERESSE PAESISTICO

STRADA SETTEPONTI n° 1

TRATTO: da confine

a Castelfranco di Sopra

TIPO: Statale ☐ Provinciale ■ Comunale ☐

SCHEDA

S.P. 01

a

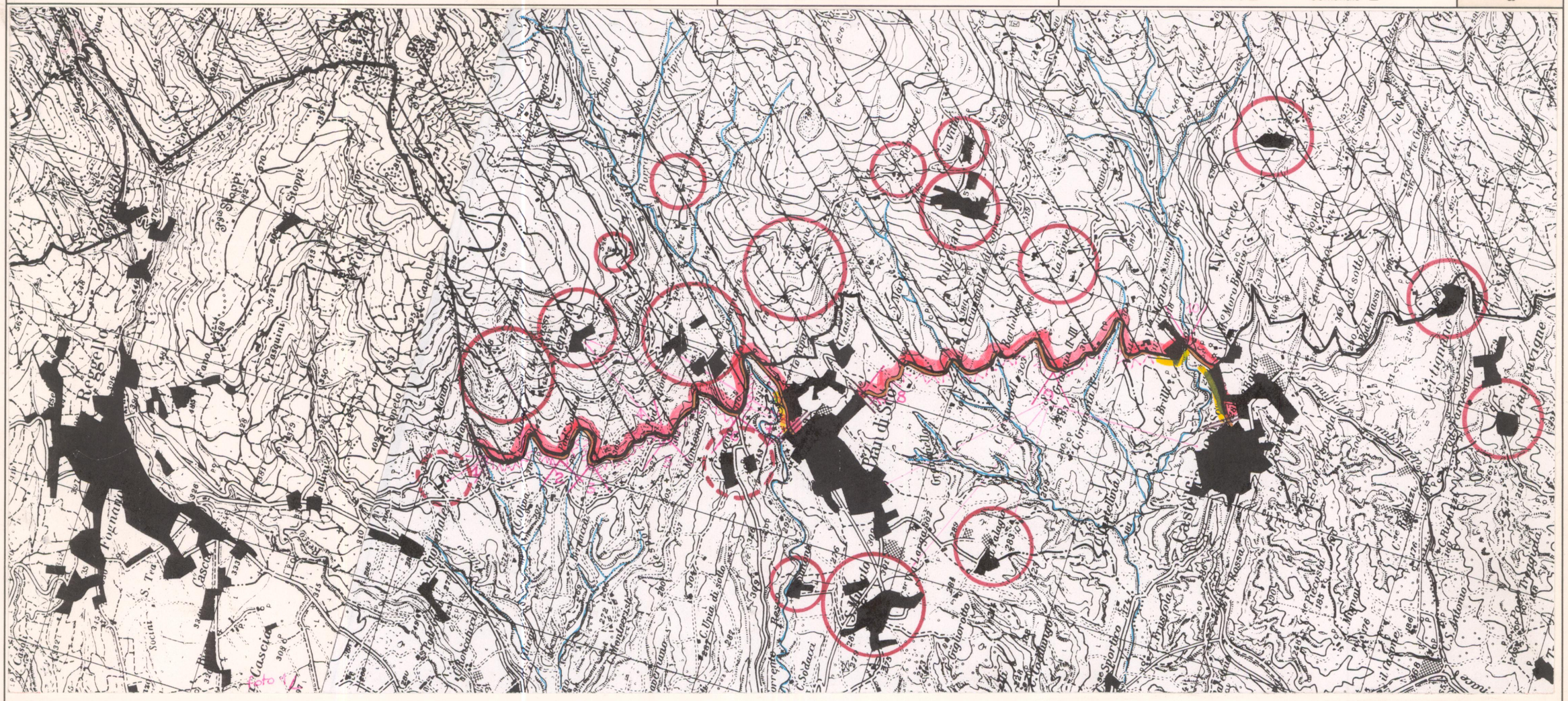

Riferimento: I.G.M. del C.R. 296/88 Tav. 107 III e 114 IV

Scala 1:25.000

LOCALIZZAZIONE

Piano	☐	Crinale	☐
Fondovalle	☐	Arroccamento	☐
Mezzacosta	■	Misto	☐

DATAZIONE

Presente nei documenti iconografici anteriori al XIX sec.	☐
Rif.	
Presente nella Carta militare del Regno d'Etruria 1806	☐
Presente nella Carta di G. Inghirami 1831 *	■
Presente nella Carta austriaca 1851 *	■
Presente nel'I.G.M. 1:50.000 1883/95	■

INTERESSE PAESISTICO

Medio ☐ Rilevante ■ Eccezionale ■

CONDIZIONI DI ALTERAZIONE

Limitate-puntuali	☐
Puntuali	■
In fasce discontinue	■
In fasce continue	■

* Fra Pian di Scò e Reggello la strada segue percorsi diversi da quello attuale.

PUNTI DI VISTA PIU' SIGNIFICATIVI VERSO:

1 Reggello, Cascia, Fattoria di Mandri
2 Valdarno, Cascia e Bergasassi
3 Valdarno e versante di Bergasassi
4 Versante di Menzano
5 Valdarno
6 Valdarno
7 Versante Menzano, C. Mora, Canova
8 Versante di Pulicciano
9 Pian di Scò, Valdarno, Castelfranco
10 Alta valle del Faella
11
12

CARATTERISTICHE MORFOLOGICHE DEL TRACCIATO

La strada, che si snoda fra le coltivazioni di ulivi su terrazzamenti, segna il limite tra il versante del Pratomagno e i "piani" di origine alluvionale profondamente incisi dai borri che scendono ortogonalmente alla strada. Nel tratto tra Pian di Scò e Castelfranco, il Torrente Resco, il Fiume Faella e gli altri borri creano profonde forre che più a valle si allargano formando le caratteristiche "smotte"; quindi la strada, seguendo l'orografia del terreno, si sviluppa in un alternarsi di curve che si affacciano sul Valdarno aprendo dei punti di vista panoramici di notevole pregio.

PROGRAMMI DI PRGC / AP / ANAS

PROPOSTE DI REGOLAMENTAZIONE DEGLI AMBITI DI RISPETTO PAESAGGISTICO

PIANO TERRITORIALE PAESISTICO DELLA PROVINCIA DI AREZZO

RESPONSABILE: Prof. Arch. G.F. Di Pietro

UFFICIO DEL PIANO PAESISTICO: Arch./ti G. Goretti - A. Navalesi - A. Polcri - M.L. Sogli - S. Sorini

ANALISI DELLE STRUTTURE INSEDIATIVE

PRINCIPALI STRADE DI INTERESSE PAESISTICO

STRADA provinciale SETTEPONTI n. 1

TRATTO: da confine

a Pian di Sco

SCHEDA

S.P. 01

a 1/1

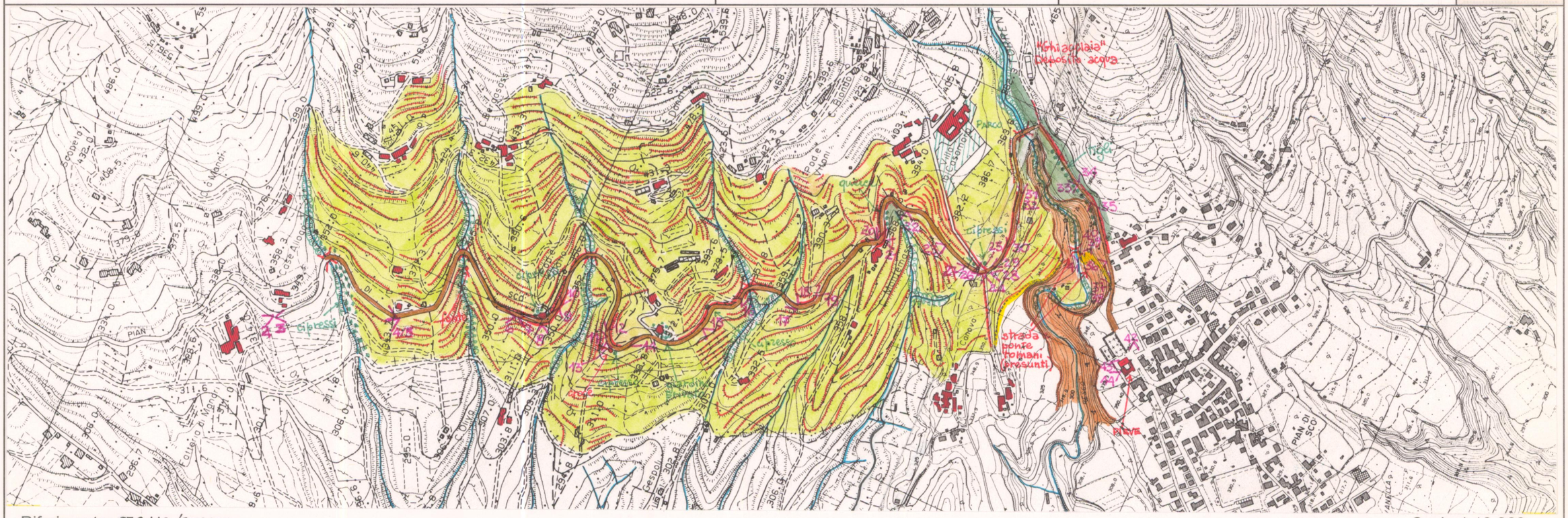

Riferimento: 276110/276150

Scala 1:10.000

Film 50 Foto 24A

veduta da C. Roncaticcio (Reggello)

p.v. N. 1 Fattoria di Mandri

Film 50 Foto 27A

p.v. N. 2 Fattoria di Mandri

Film 50 Foto 28A

p.v. N. 3 Veduta della Strada al confine

Film 50 Foto 32A

p.v. N. 4 Fattoria di Mandri e Reggello - Cascia

Film 50 Foto 29A/30A/31A

Reggello e Cascia

p.v. N. 5 Veduta verso Reggello e Cascia

p.v. N.

Film 50 Foto 33A/34A

Cascia

C. Manno

p.v. N. 6 Veduta verso Cascia e C. Manno

p.v. N.

PIANO TERRITORIALE PAESISTICO DELLA PROVINCIA DI AREZZO

RESPONSABILE: Prof. Arch. G.F. Di Pietro

UFFICIO DEL PIANO PAESISTICO: Arch./ti G. Goretti - A. Navalesi - A. Polcri - M.L. Sogli - S. Sorini

ANALISI DELLE STRUTTURE INSEDIATIVE

Foglio fotografico relativo a: STRADA PROVINCIALE N. 1 SETTEPONTI

Tratto: dal confine a Pian di Sco

SCHEDA

S.P. 01

a 1/2

Film 50 Foto 35A

p.v. N. 7 verso Pod. Solatio

Film 51 Foto 04/2A/3A/4A

p.v. N. 8 Veduta da Pod. Solatio verso valle

p.v. N.

p.v. N.

Film 51 Foto 5A

p.v. N. 9 Pod. Solatio

Film 51 Foto 6A/7A

p.v. N. 10 Veduta da Pod. Solatio

p.v. N.

Film 51 Foto 8A/9A

p.v. N. 11 Veduta verso Pod. Solatio

Film 51 Foto 10A

p.v. N. 12 Vista verso la collina di Menzano

Film 51 Foto 11A

p.v. N. 13

Film 51 Foto 12A

p.v. N. 14 Verso villa

Film 51 Foto 13A

p.v. N. 15 Veduta di Canova

Film 51 Foto 14A

p.v. N. 16 Ponte sul fosso che scende da C. S. Donato

Film 51 Foto 15A/16A

p.v. N. 17

p.v. N.

Film 51 Foto 17A

p.v. N. 18 Veduta della collina sotto Menzano

PIANO TERRITORIALE PAESISTICO DELLA PROVINCIA DI AREZZO

RESPONSABILE: Prof. Arch. G.F. Di Pietro

UFFICIO DEL PIANO PAESISTICO: Arch./ti G. Goretti - A. Navalesi - A. Polcri - M.L. Sogli - S. Sorini

ANALISI DELLE STRUTTURE INSEDIATIVE

Foglio fotografico relativo a: STRADA PROVINCIALE N. 1 SETTEPONTI

Tratto : dal confine a Pian di Sco

SCHEDA

S.P. 01

a 1/3

Film 5.1 Foto 18A

p.v. N. 19 Veduta verso Montemassi

Film 5.1 Foto 19A

p.v. N. 20 verso Casamora

Film 5.1 Foto 20A

p.v. N. 21 Terrazzamenti sotto Casamora

Film 5.1 Foto 21A

p.v. N. 22 Valle del Borro di Canova

Film 5.1 Foto 22A

p.v. N. 23 verso Montemassi

Film 5.1 Foto 23A

p.v. N. 24 Strada per Canova

Film 5.1 Foto 24A

p.v. N. 25 Bivio per Menzano - Casamora

Film 5.1 Foto 25A

p.v. N. 26 idem

Film 5.1 Foto 26A

p.v. N. 27 Veduta verso Menzano

Film 5.1 Foto 27A

p.v. N. 28 Veduta verso Pian di Scò

Film 5.1 Foto 28A

p.v. N. 29 Veduta verso Pulicciano

Film 5.1 Foto 33A

p.v. N. 30 verso la valle de Resco - Gastra

Film 5.1 Foto 34A

p.v. N. 31 verso la valle alta del Resco

Film 5.1 Foto 36A

Poggio Uomo di Sasso sopra Gastra

p.v. N. 32 Catena del Pratomagno

Film 5.2 Foto 0A/11A

canova

p.v. N. 33 Verso Canova e Poggio di Menzano

Casa Mora

~~p.v. N.~~

PIANO TERRITORIALE PAESISTICO DELLA PROVINCIA DI AREZZO
RESPONSABILE: Prof. Arch. G.F. Di Pietro
UFFICIO DEL PIANO PAESISTICO: Arch./ti G. Goretti - A. Navalesi - A. Polcri - M.L. Sogli - S. Sorini

ANALISI DELLE STRUTTURE INSEDIATIVE
Foglio fotografico relativo a: STRADA PROVINCIALE N. 1 SETTEPONTI
Tratto: dal confine a Pian di Scò

SCHEDA
S.P. 01
a 1/4

Film 52 Foto 00A

p.v. N. 34 verso la strada per Il Casino ("Ghiacciaia")

Film 52 Foto 2A

p.v. N. 35 verso Pian di Scò

Film 52 Foto 8A

p.v. N. 36 Valle Resco

Film 52 Foto 7A

p.v. N. 37 strada romana

Film 124 Foto 35A

p.v. N. 38 idem

Film 124 Foto 36A

p.v. N. 39 idem

Film 125 Foto 2A

p.v. N. 40 Ponte romano sul Resco

Film 125 Foto 0A

p.v. N. 41 idem

Film 52 Foto 3A

p.v. N. 42 Pieve di S. Maria a Scò

Film 52 Foto 4A

p.v. N. 43 Pieve di S. Maria a Scò - facciata

Film 52 Foto 5A

p.v. N. 44 Veduta di Canova dalla Pieve

Film ..... Foto .....

p.v. N. .....

Film ..... Foto .....

p.v. N. .....

Film ..... Foto .....

p.v. N. .....

Film ..... Foto .....

p.v. N. .....

Film ..... Foto .....

p.v. N. .....

Film ..... Foto .....

p.v. N. .....

PIANO TERRITORIALE PAESISTICO DELLA PROVINCIA DI AREZZO

RESPONSABILE: Prof. Arch. G.F. Di Pietro

UFFICIO DEL PIANO PAESISTICO: Arch./ti G. Goretti - A. Navalesi - A. Polcri - M.L. Sogli - S. Sorini

ANALISI DELLE STRUTTURE INSEDIATIVE

PRINCIPALI STRADE DI INTERESSE PAESISTICO

STRADA provinciale SETTEPONTI n. 1

TRATTO: da Pian di Sco

a Castelfranco

SCHEDA

S.P. 01

a 2/1

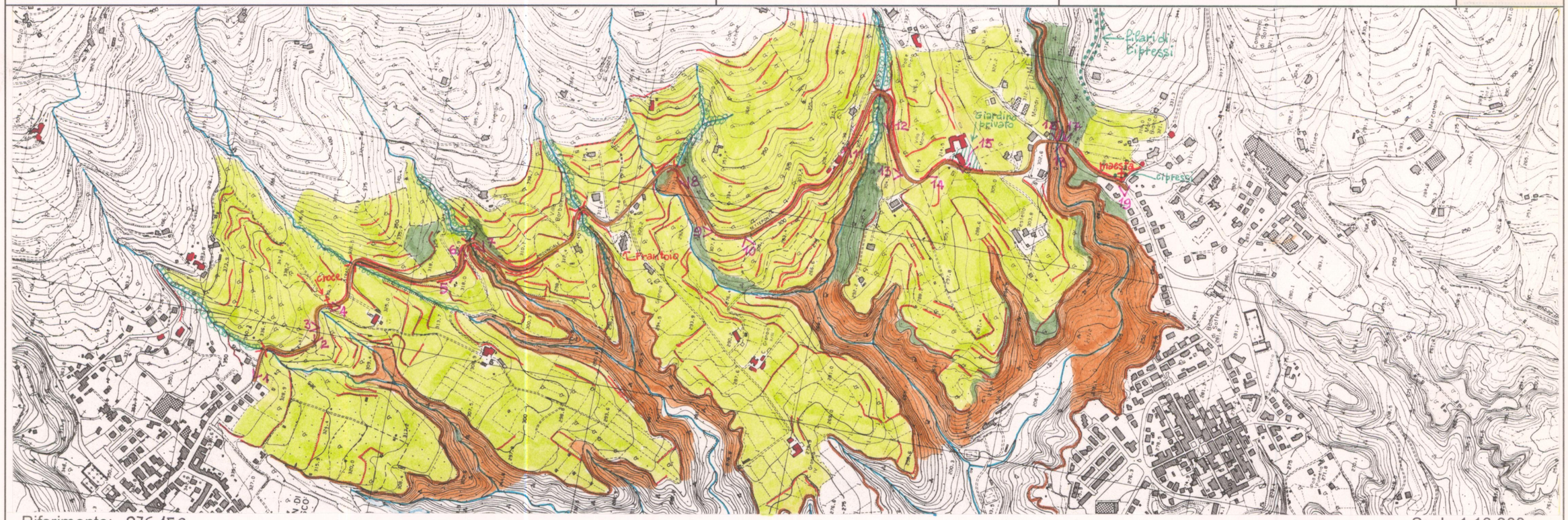

Riferimento: 276.150

Scala 1:10.000

Film 54 Foto 21

p.v. N. 1 Veduta verso Pulicciano da Pian di Sco

Film 54 Foto 22

p.v. N. 2 idem

Case Caselli → ← IL CASINO

Film 54 Foto 23

p.v. N. 3 Veduta verso Monte

Film 54 Foto 24

p.v. N. 4 Veduta verso C. Caselli

Film 54 Foto 25

p.v. N. 5 verso Case Caselli

Film 54 Foto 26

p.v. N. 6

Film 54 Foto 27

p.v. N. 7 Ponte

Granaia di sopra →

Film 54 Foto 28

p.v. N. 8 Verso la collina sotto Pulicciano

PIANO TERRITORIALE PAESISTICO DELLA PROVINCIA DI AREZZO

RESPONSABILE: Prof. Arch. G.F. Di Pietro

UFFICIO DEL PIANO PAESISTICO: Arch./ti G. Goretti - A. Navalesi - A. Polcri - M.L. Sogli - S. Sorini

ANALISI DELLE STRUTTURE INSEDIATIVE

Foglio fotografico relativo a: STRADA PROVINCIALE N. 1 SETTEPONTI

Tratto: da Pian di Sco a Castelfranco di Sopra

SCHEDA

S.P. 01

a 2/2

Film 54 Foto 29/30/31

p.v. N. 9 Veduta verso Pian di Sco

Film ... Foto ...

p.v. N. ...

Film ... Foto ...

p.v. N. ...

Film 54 Foto 32/33/34

p.v. N. 10 Veduta verso Castelfranco e il Palagio

p.v. N. ...

p.v. N. ...

Film 54 Foto 36

p.v. N. 11

Film 54 Foto 37(36A)

p.v. N. 12 Veduta verso monte

Film 55 Foto 00A

p.v. N. 13

Film 55 Foto 0A

p.v. N. 14 verso Villa Mandri

Film 55 Foto 1A

p.v. N. 15 Villa Mandri

Film 55 Foto 2A

p.v. N. 16 Veduta verso monte (Pulicciano e La Lama)

Film 55 Foto 3A

p.v. N. 17 Valle Fiume Faella verso monte

Film 55 Foto 4A

p.v. N. 18 Valle Fiume Faella verso valle

Film 119 Foto 34A

p.v. N. 19 Strada per Caspri

PIANO TERRITORIALE PAESISTICO DELLA PROVINCIA DI AREZZO

RESPONSABILE: Prof. Arch. G.F. Di Pietro

UFFICIO DEL PIANO PAESISTICO: Arch./ti G. Goretti - A. Navalesi - A. Polcri - M.L. Sogli - S. Sorini

ANALISI DELLE STRUTTURE INSEDIATIVE

PRINCIPALI STRADE DI INTERESSE PAESISTICO

STRADA SETTEPONTI n° 1

TRATTO: da Castelfranco di Sopra

a Loro Ciuffenna

TIPO: Statale ☐ Provinciale ■ Comunale ☐

SCHEDA

S.P. 01

b

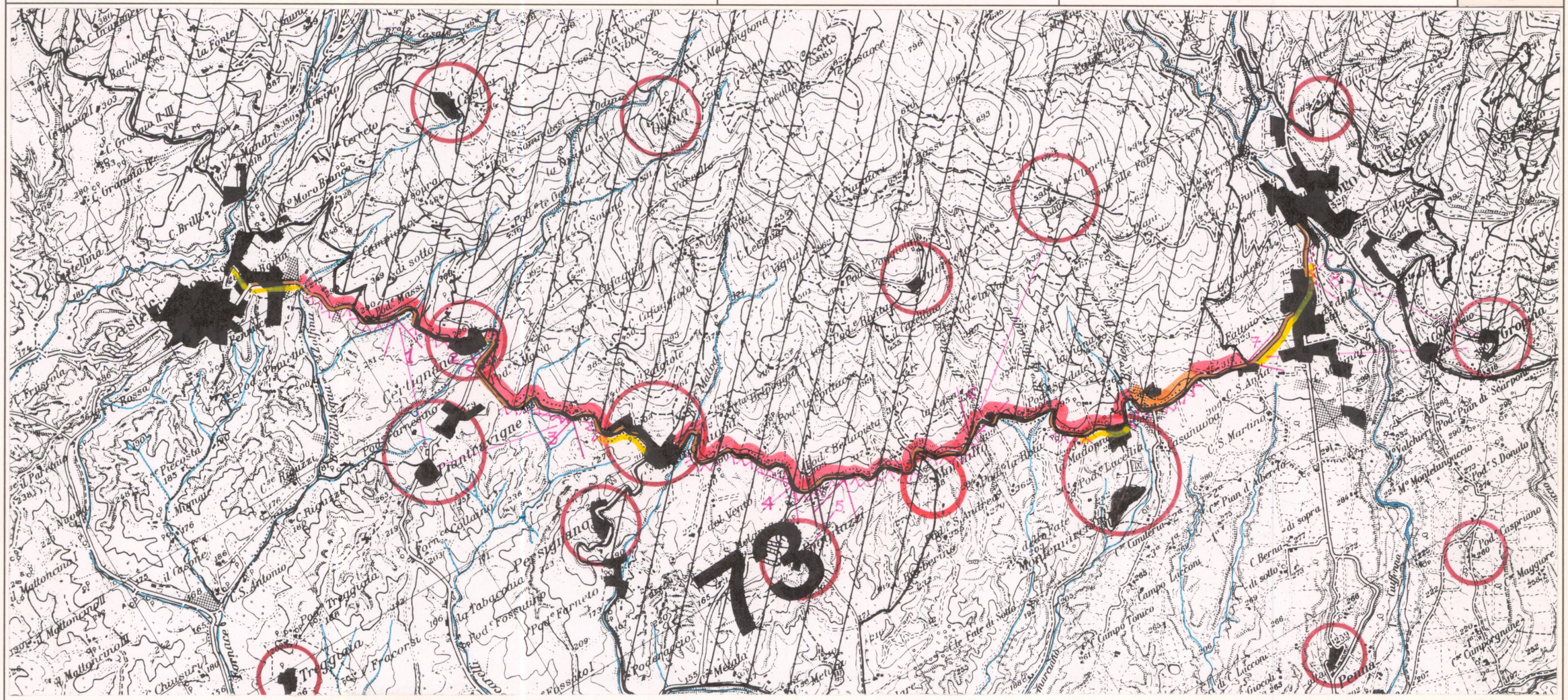

Riferimento: I.G.M. del C.R. 296/88 Tav. 114. IV

Scala 1:25.000

LOCALIZZAZIONE

Piano	☐	Crinale	☐
Fondovalle	☐	Arroccamento	☐
Mezzacosta	■	Misto	☐

DATAZIONE

Presente nei documenti iconografici anteriori al XIX sec. Rif.	☐
Presente nella Carta militare del Regno d'Etruria 1806	☐
Presente nella Carta di G. Inghirami 1831	■
Presente nella Carta austriaca 1851	■
Presente nell'I.G.M. 1:50.000 1883/95	■

INTERESSE PAESISTICO

Medio ☐ Rilevante ■ Eccezionale ■

CONDIZIONI DI ALTERAZIONE

Limitate-puntuali	☐
Puntuali	☐
In fasce discontinue	☐
In fasce continue	☐

PUNTI DI VISTA PIU' SIGNIFICATIVI VERSO:

1 Valdarno, "Smotte", Piantravigne
2 Certignano
3 Valdarno, Piantravigne
4 Poggitazzi, Valle Riofi, Valdarno
5 Poggitazzi e vallecole circostanti
6 C. Uliveto e Crinale Monte Cocollo
7 Versante sud di M. Pio e Gropina
8 Monte Pio, Badia di Sopra, Gropina
9 .....
10 .....
11 .....
12 .....

CARATTERISTICHE MORFOLOGICHE DEL TRACCIATO

In questo tratto il tracciato della Setteponti, seguendo con andamento sinuoso le curve di livello e mantenendosi costantemente ad una quota di 280/290 m., delimita la base del crinale di Monte Cocollo, affacciandosi sulle strette vallecole dell'area fluvio-lacustre sottostante fino a giungere nei pressi di Loro Ciuffenna dove la strada si apre sui "Piani" (a destra) del Torrente Ciuffenna. Gli aggregati di Piantravigne, Persignano, Poggitazzi, Montemarciano e lo stesso Castelfranco che si sviluppano su linee delimitate dalle "smotte" sono in rapporto diretto ed "simbiosi" con la strada, lungo la quale hanno potuto trovare la loro espansione più recente.

PROGRAMMI DI PRGC / AP / ANAS

.....

PROPOSTE DI REGOLAMENTAZIONE DEGLI AMBITI DI RISPETTO PAESAGGISTICO

.....

PIANO TERRITORIALE PAESISTICO DELLA PROVINCIA DI AREZZO

RESPONSABILE: Prof. Arch. G.F. Di Pietro

UFFICIO DEL PIANO PAESISTICO: Arch./ti G. Goretti - A. Navalesi - A. Polcri - M.L. Sogli - S. Sorini

ANALISI DELLE STRUTTURE INSEDIATIVE

PRINCIPALI STRADE DI INTERESSE PAESISTICO

STRADA provoinciale SETTEPONTI n. 1

TRATTO: da Castelfranco

a bivio per Poggitazzi

SCHEDA

S.P. 01

b 1/1

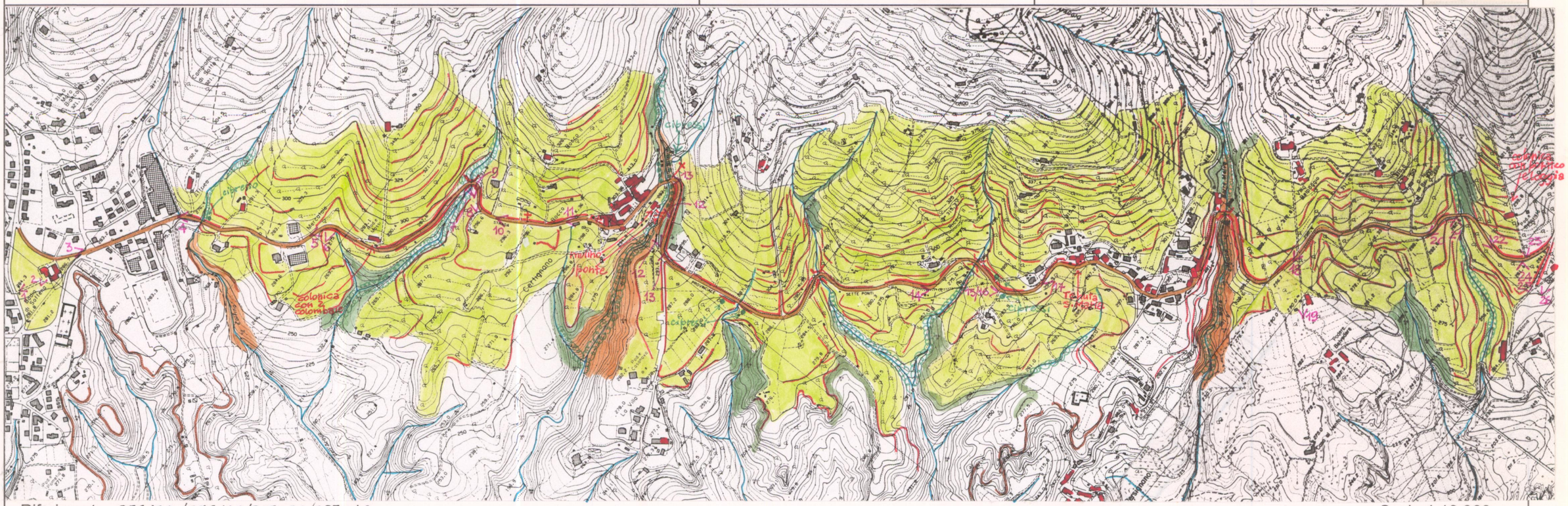

Riferimento: 276150./276160/287030/287040.....

Scala 1:10.000

Film 55 Foto 11A

p.v. N. 1 Badia di Soffena

Film 55 Foto 12A

p.v. N. 2 Badia di Soffena, fronte

Film 119 Foto 35A

p.v. N. 3 Badia di Soffena

Film 119 Foto 36A

p.v. N. 4

Film 120 Foto 00A

p.v. N. 5 Verso Pod. Massi

Film 120 Foto 0A

p.v. N. 6 Veduta verso monte a Mercatale

Film 120 Foto 1A

p.v. N. 7 Veduta verso valle

Film 120 Foto 2A

p.v. N. 8 veduta verso monte

PIANO TERRITORIALE PAESISTICO DELLA PROVINCIA DI AREZZO

RESPONSABILE: Prof. Arch. G.F. Di Pietro

UFFICIO DEL PIANO PAESISTICO: Arch./ti G. Goretti - A. Navalesi - A. Polcri - M.L. Sogli - S. Sorini

ANALISI DELLE STRUTTURE INSEDIATIVE

Foglio fotografico relativo a: STRADA PROVINCIALE N. 1 SETTEPONTI

Tratto: da Castelfranco di Sopra al bivio per Poggitazzi

SCHEDA

S.P. 01

b 1/2

Film 120 Foto 3A

p.v. N. 9

Film 120 Foto 4A

p.v. N. 10 Verso Certignano

Film 120 Foto 5A

p.v. N. 11 Ingresso a Certignano

Film 120 Foto 6A

p.v. N. 12 Ponte sul Borro di Certignano

Film 120 Foto 7A

p.v. N. 11 Ponte di Certignano

Film 120 Foto 13A/14A/15A

p.v. N. 12 Panoramica di Certignano

p.v. N.

p.v. N.

Film 120 Foto 12A

p.v. N. 13 Bivio per Piantravigne

Film 120 Foto 24A

Piantravigne

p.v. N. 14

Film 120 Foto 25A

Piantravigne

p.v. N. 15

Film 120 Foto 26A

Ricci II

p.v. N. 16

Film 120 Foto 27A

p.v. N. 17 Ingresso a Malva

Film 120 Foto 30A

p.v. N. 18 verso Villa Belpoggio

Film 122 Foto 17

p.v. N. 19 Verso Villa Belpoggio dalla strada per Pod. Belvedere

Film 120 Foto 31A

p.v. N. 20 verso Poggio Bellavista

PIANO TERRITORIALE PAESISTICO DELLA PROVINCIA DI AREZZO

RESPONSABILE: Prof. Arch. G.F. Di Pietro

UFFICIO DEL PIANO PAESISTICO: Arch./ti G. Goretti - A. Navalesi - A. Polcri - M.L. Sogli - S. Sorini

ANALISI DELLE STRUTTURE INSEDIATIVE

Foglio fotografico relativo a: STRADA PROVINCIALE N. 1 SETTEPONTI

Tratto : da Castelfranco di Sopra al bivio per Poggitazzi

SCHEDA

S.P. 01

b 1/3

Film 120 Foto 32A

p.v. N. 21 Verso Poggitazzi

Film 120 Foto 33A

p.v. N. 22 Verso C. Nuove Bel poggio

Film 120 Foto 34A

p.v. N. 23 Podere Bellavista

Film 122 Foto 18

p.v. N. 24 Veduta di Poggitazzi

Film 263 Foto 14/15/16/17

p.v. N. 25 Veduta verso Valdarno da Poggitazzi a

~~p.v. N.~~ C. Nuova Bel poggio

~~p.v. N.~~

~~p.v. N.~~

Film 120 Foto 36A

p.v. N. 26 Colonica sotto il Bivio per Poggitazzi

Film ..... Foto .....

p.v. N. .....

Film ..... Foto .....

p.v. N. .....

Film ..... Foto .....

p.v. N. .....

Film ..... Foto .....

p.v. N. .....

Film ..... Foto .....

p.v. N. .....

Film ..... Foto .....

p.v. N. .....

Film ..... Foto .....

p.v. N. .....

Film ..... Foto .....

p.v. N. .....

PIANO TERRITORIALE PAESISTICO DELLA PROVINCIA DI AREZZO

RESPONSABILE: Prof. Arch. G.F. Di Pietro

UFFICIO DEL PIANO PAESISTICO: Arch./ti G. Goretti - A. Navalesi - A. Polcri - M.L. Sogli - S. Sorini

ANALISI DELLE STRUTTURE INSEDIATIVE

PRINCIPALI STRADE DI INTERESSE PAESISTICO

STRADA provinciale SETTEPONTI n. 1

TRATTO: da bivio per Poggitazzi

a Loro Ciuffenna

SCHEDA

S.P. 01

b 2/1

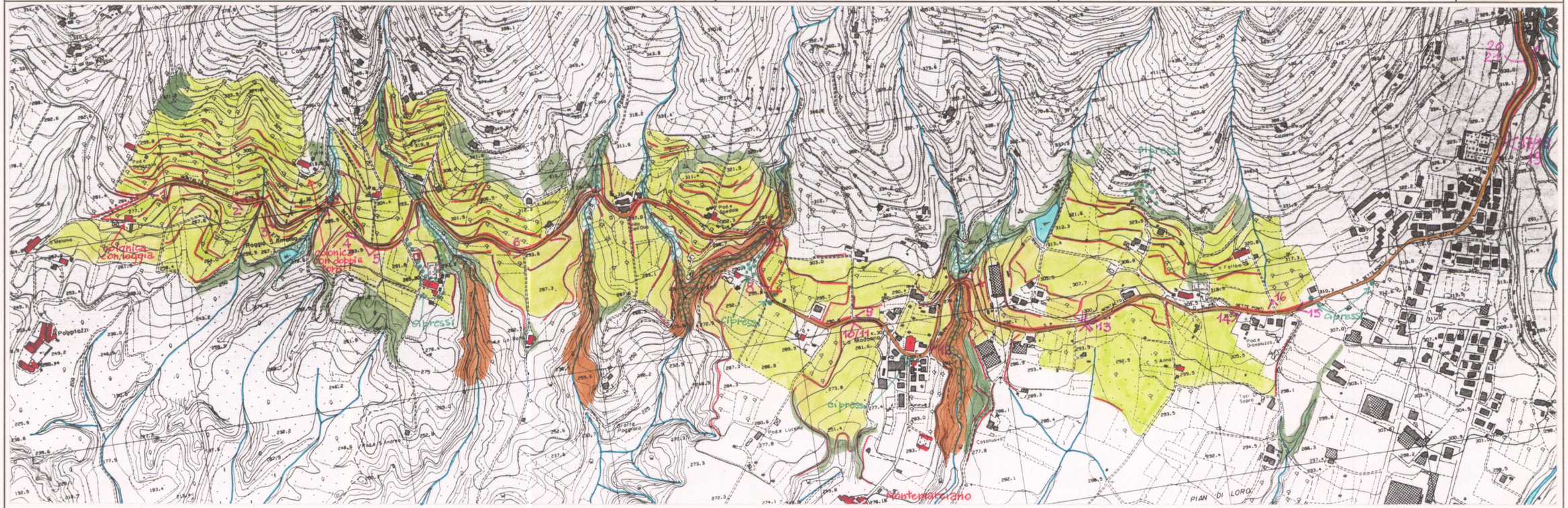

Riferimento: 287040

Scala 1:10.000

C. Forte

Film 120 Foto 35A

p.v. N. 1 verso C. Forte

Film 122 Foto 31

p.v. N. 2

Film 122 Foto 32

p.v. N. 3 verso Pod. Bellavista

Film 122 Foto 33

p.v. N. 4 verso C. Forte

C. Forte

Film 123 Foto 1/2/3/4

p.v. N. 5 Panoramica verso monte

p.v. N.

p.v. N.

p.v. N.

PIANO TERRITORIALE PAESISTICO DELLA PROVINCIA DI AREZZO

RESPONSABILE: Prof. Arch. G.F. Di Pietro

UFFICIO DEL PIANO PAESISTICO: Arch./ti G. Goretti - A. Navalesi - A. Polcri - M.L. Sogli - S. Sorini

ANALISI DELLE STRUTTURE INSEDIATIVE

Foglio fotografico relativo a: STRADA PROVINCIALE N. 1 SETTEPONTI

Tratto: dal bivio per Poggitazzi a Loro Ciuffenna

SCHEDA

S.P. 01

b 2/2

Film 123 Foto 6

p.v. N. 6 verso il bivio di Montalto

Film 123 Foto 7

p.v. N. 7 Ponte a Pod. Spedale - Borro di Rimaggio

Film 123 Foto 8

p.v. N. 8

Film 123 Foto 9

p.v. N. 9 Loc. La Madonna

Film 123 Foto 10

p.v. N. 10 Loc. La Madonna - nuova lottizzazione

Film 263 Foto 18

p.v. N. 11 idem

Film 123 Foto 14

p.v. N. 12 Veduta da Loc. La Madonna

Film ..... Foto .....

p.v. N. .....

~~p.v. N.~~ Film 123 Foto 15/16/17/18/19

p.v. N. 13 Panoramica verso monte e verso i "Piani di Loro"

~~p.v. N.~~

~~p.v. N.~~

c.s. Anna

Film 123 Foto 21

p.v. N. 14 Veduta al Pod. Diavoluzzo

Film 123 Foto 22

p.v. N. 15 Ingresso a Loro

Film 126 Foto 34

p.v. N. 16 Sistemazione di fossetta ai bordi della strada

Film 229 Foto 24

p.v. N. 17 Badia di Sopra vista dal cimitero di Loro

PIANO TERRITORIALE PAESISTICO DELLA PROVINCIA DI AREZZO
RESPONSABILE: Prof. Arch. G.F. Di Pietro
UFFICIO DEL PIANO PAESISTICO: Arch./ti G. Goretti - A. Navalesi - A. Polcri - M.L. Sogli - S. Sorini

ANALISI DELLE STRUTTURE INSEDIATIVE
Foglio fotografico relativo a: STRADA PROVINCIALE N. 1 SETTEPONTI
Tratto: dal bivio per Poggitazzi a Loro Ciuffenna

SCHEDA
S.P. 01
b 2/3

Film 127 Foto 0/1

p.v. N. 18 Monte Pio e C. Belvedere. In primo piano p.v. N. il tratto successivo della Sette ponti

Film 127 Foto 2/3

p.v. N. 18 Versante di Monte Pio tra C. Belvedere e p.v. N. Gropina; in basso la Sette ponti

Film 136 Foto 9

p.v. N. 20 Il nucleo storico di Loro Ciuffenna

Film 136 Foto 10

p.v. N. 21 Nucleo di Loro Ciuffenna

Film ..... Foto .....

p.v. N. .....

Film ..... Foto .....

p.v. N. .....

Film ..... Foto .....

p.v. N. .....

Film ..... Foto .....

p.v. N. .....

Film ..... Foto .....

p.v. N. .....

Film ..... Foto .....

p.v. N. .....

Film ..... Foto .....

p.v. N. .....

Film ..... Foto .....

p.v. N. .....

Film ..... Foto .....

p.v. N. .....

Film ..... Foto .....

p.v. N. .....

Film ..... Foto .....

p.v. N. .....

Film ..... Foto .....

p.v. N. .....

PIANO TERRITORIALE PAESISTICO DELLA PROVINCIA DI AREZZO

RESPONSABILE: Prof. Arch. G.F. Di Pietro

UFFICIO DEL PIANO PAESISTICO: Arch./ti G. Goretti - A. Navalesi - A. Polcri - M.L. Sogli - S. Sorini

ANALISI DELLE STRUTTURE INSEDIATIVE

PRINCIPALI STRADE DI INTERESSE PAESISTICO

STRADA SETTEPONTI n° 1

TRATTO: da Loro Cuiffenna

a San Giustino

TIPO: Statale ☐ Provinciale ■ Comunale ☐

SCHEDA

S.P. 01

c

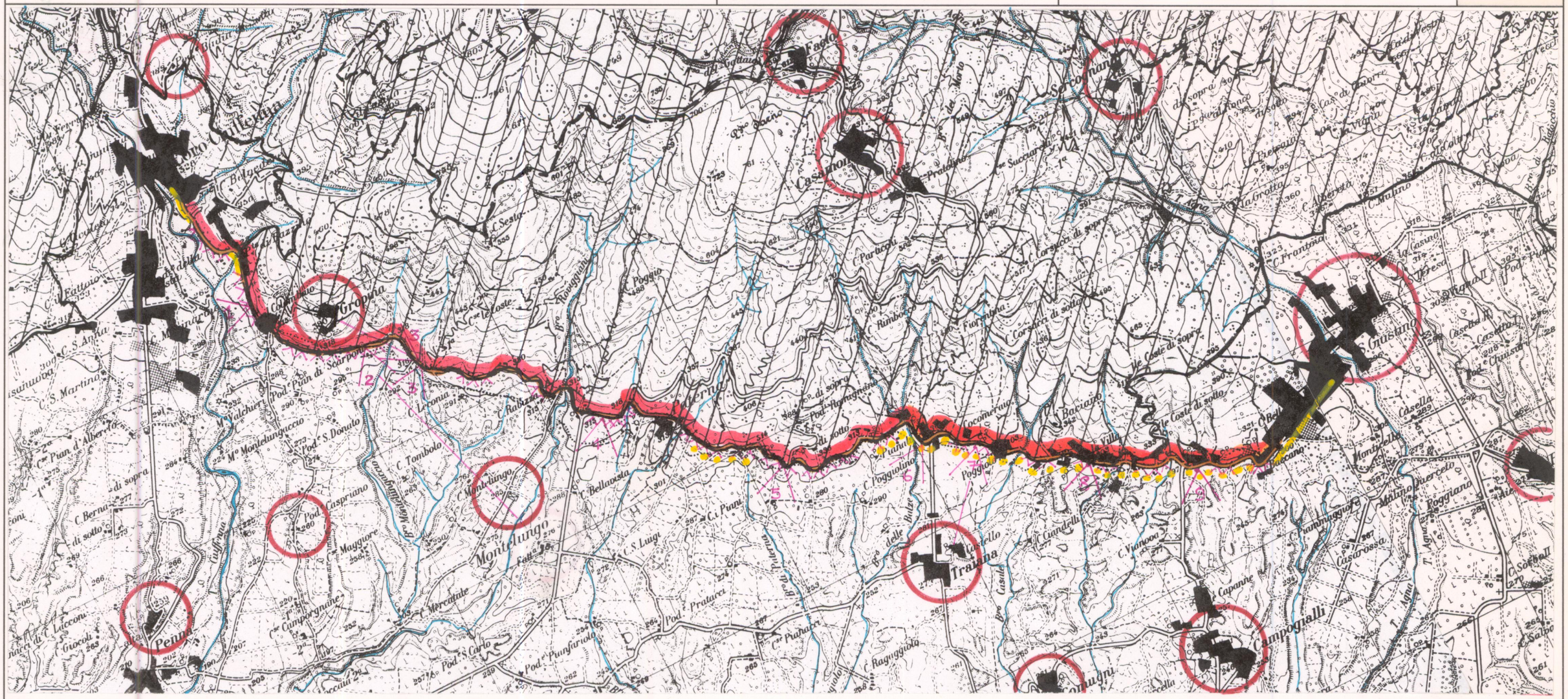
Loro Ciuffenna
Gropina
Castelnuovo
Faeto
Montelungo
Penna
Traiana
Campogialli
San Giustino
Casella
Foggiano
Mercatale
Pod. S. Carlo
Pod. Pratacci
Ragugiola
Pod. Casprino
Pod. Pian di Scarpa
Pod. Pungfariolo
Pod. Casa Chiusa
Pod. Fiano
Pod. Romagnina
Pod. S. Donato
Pod. Casa Chiusa
Villa
Le Coste di sopra
Le Coste di sotto
Poggiolino
Poggio
Casa Rossa
Molino Fuerteto
Montecchio
Casella
Capanne
Cocomeraio
Corsica di sopra
Corsica di sotto
Fiorentina
Rimbocco
Parbocci
Succiano
Pratolino
Rovigliano
Rubizza
Tombolo
Bellavista
Mercatale
Campogrande
Maggiore
Giocoli
Lucconi
Berna
Piano d'Albero
S. Martino
S. Anna
Belgedo
Sesto
Poggio
Le Coste
Fattoio
Cannetto
Cianelli
Ciannuccio
Ciannuccio
Viaccia
Ragugiola
Pod. Pratacci
Pod. Pungfariolo
Pod. Casa Chiusa
Pod. Fiano
Casa Rossa
Casa Rossa
Casa Rossa

PIANO TERRITORIALE PAESISTICO DELLA PROVINCIA DI AREZZO

RESPONSABILE: Prof. Arch. G.F. Di Pietro

UFFICIO DEL PIANO PAESISTICO: Arch./ti G. Goretti - A. Navalesi - A. Polcri - M.L. Sogli - S. Sorini

ANALISI DELLE STRUTTURE INSEDIATIVE

PRINCIPALI STRADE DI INTERESSE PAESISTICO

STRADA provinciale SETTEPONTI n. 1

TRATTO: da Loro Ciuffenna

a Paterna

SCHEDA

S.P. 01

c 1/1

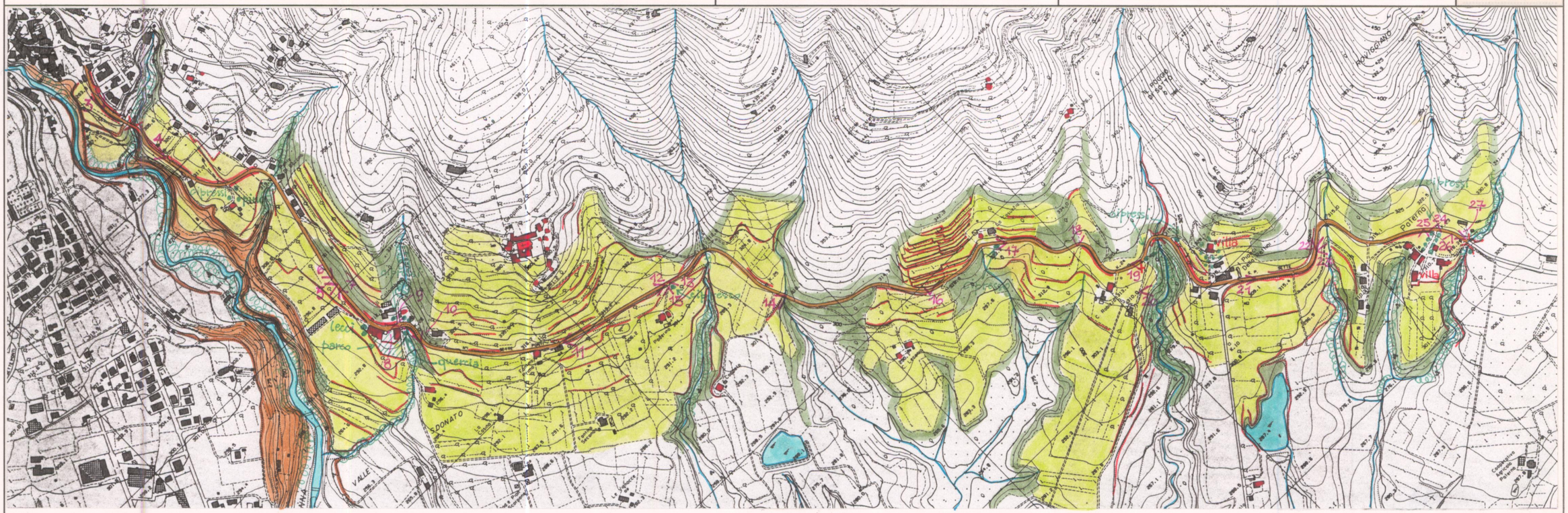

Riferimento: 287040

Scala 1:10.000

Film 231 Foto 17

p.v. N. 1 Tratto sotto C. Belvedere visto dalla strada per C. Ulliveto (C. La Guardia)

Film 231 Foto 16

p.v. N. 2 Strada a Il Colombaio vista dalla strada per C. Ulliveto (C. La Guardia

Film 136 Foto 11

p.v. N. 3 veduta verso Loro C.

Film 127 Foto 31

p.v. N. 4 Nucleo di Loro C.

Film 136 Foto 14/15/16

p.v. N. 5 Veduta verso l'espansione recente di Loro C. ~~p.v. N.~~

p.v. N.

Film 136 Foto 12

p.v. N. 6 Vista verso Loro da il Colombaio

PIANO TERRITORIALE PAESISTICO DELLA PROVINCIA DI AREZZO

RESPONSABILE: Prof. Arch. G.F. Di Pietro

UFFICIO DEL PIANO PAESISTICO: Arch./ti G. Goretti - A. Navalesi - A. Polcri - M.L. Sogli - S. Sorini

ANALISI DELLE STRUTTURE INSEDIATIVE

Foglio fotografico relativo a: STRADA PROVINCIALE N. 1 SETTEPONTI

Tratto: da Loro Ciuffenna a Paterna

SCHEDA

S.P. 01

c 1/2

Film 136 Foto 13

p.v. N. 7 Il Colombaio

Film 136 Foto 17

p.v. N. 8 idem

Film 136 Foto 18

p.v. N. 9 Il Colombaio e strada per Gropina

Film 136 Foto 19

p.v. N. 10 Vista verso il Colombaio

Film 136 Foto 20

p.v. N. 11 La strada sotto Gropina

Film 136 Foto 21

p.v. N. 12 Verso Gropina da Poderino

Film 136 Foto 23/24

p.v. N. 13 Veduta da Poderino

p.v. N.

Film 136 Foto 25/26/27/28/29

Panoramica verso Poderino, Gropina e versate di Monte Pio

p.v. N. 14

Film 136 Foto 22

p.v. N. 15 Poderino

Film 136 Foto 30

p.v. N. 16 Terrazzamenti a La Casuccia

Film 136 Foto 31

p.v. N. 17 La Casuccia

Film 136 Foto 32

p.v. N. 18 Verso Colle di Sesta

PIANO TERRITORIALE PAESISTICO DELLA PROVINCIA DI AREZZO

RESPONSABILE: Prof. Arch. G.F. Di Pietro

UFFICIO DEL PIANO PAESISTICO: Arch./ti G. Goretti - A. Navalesi - A. Polcri - M.L. Sogli - S. Sorini

ANALISI DELLE STRUTTURE INSEDIATIVE

Foglio fotografico relativo a: STRADA PROVINCIALE N. 1 SETTEPONTI

Tratto: da Loro Ciuffenna a Paterna

SCHEDA

S.P. 01

c 1/3

Film 136 Foto 33

p.v. N. 19 Maestà al bivio per Montelungo

Film 136 Foto 34

p.v. N. 20 Villa a I Piacci della Pettini

Film 136 Foto 35

p.v. N. 21 I Piacci della Pettini Bivio con la Prov. Valdarno Casentinese

Film 136 Foto 36

p.v. N. 22 Bivio con la strada per Faeto-Pratovalle

Film 136 Foto 37 (36A)

p.v. N. 23 Paterna

Film 137 Foto 0

p.v. N. 24 Paterna

Film 137 Foto 1

p.v. N. 25 Viale di accesso a Paterna

Film 137 Foto 2

p.v. N. 26 La strada a Paterna

Film 137 Foto 3

p.v. N. 27 Paterna

Film ..... Foto .....

p.v. N. .....

Film ..... Foto .....

p.v. N. .....

Film ..... Foto .....

p.v. N. .....

Film ..... Foto .....

p.v. N. .....

Film ..... Foto .....

p.v. N. .....

Film ..... Foto .....

p.v. N. .....

Film ..... Foto .....

p.v. N. .....

Film ..... Foto .....

p.v. N. .....

PIANO TERRITORIALE PAESISTICO DELLA PROVINCIA DI AREZZO

RESPONSABILE: Prof. Arch. G.F. Di Pietro

UFFICIO DEL PIANO PAESISTICO: Arch./ti G. Goretti - A. Navalesi - A. Polcri - M.L. Sogli - S. Sorini

ANALISI DELLE STRUTTURE INSEDIATIVE

PRINCIPALI STRADE DI INTERESSE PAESISTICO

STRADA provinciale SETTEPONTI n. 1

TRATTO: da Paterna

a San Giustino

SCHEDA

S.P. 01

c 2/1

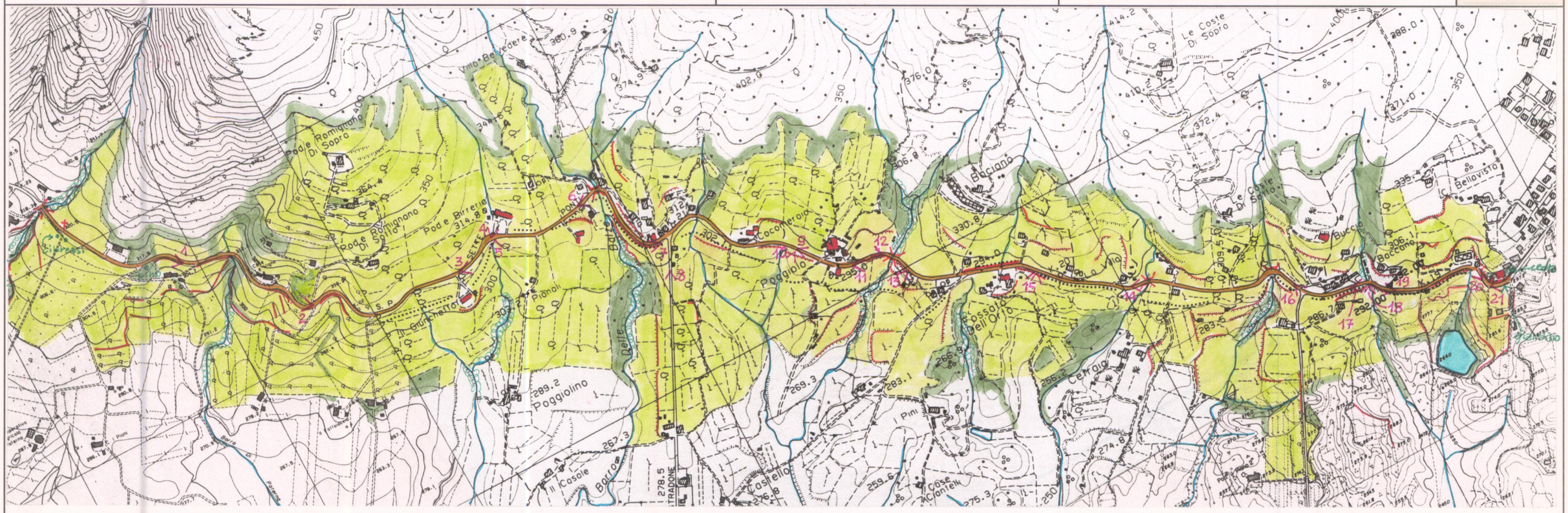

Riferimento: 287040/288010/288050

Scala 1:10.000

Film 137. Foto 4

p.v. N. 1

Film 137. Foto 5/6

p.v. N. 2 Veduta verso Case Le Vigne

~~p.v. N.~~

Film 137. Foto 7

p.v. N. 3 Verso il Giuncheto

Film 137. Foto 8

p.v. N. 4 Pod. Birreria

Film 137. Foto 9

p.v. N. 5 Veduta verso Poggiolino da Pod. Birreria

Film 137. Foto 10/11

p.v. N. 6 Veduta al Borro delle Balze

~~p.v. N.~~

PIANO TERRITORIALE PAESISTICO DELLA PROVINCIA DI AREZZO

RESPONSABILE: Prof. Arch. G.F. Di Pietro

UFFICIO DEL PIANO PAESISTICO: Arch./ti G. Goretti - A. Navalesi - A. Polcri - M.L. Sogli - S. Sorini

ANALISI DELLE STRUTTURE INSEDIATIVE

Foglio fotografico relativo a: STRADA PROVINCIALE N. 1 SETTEPONTI

Tratto: da Paterna a San Giustino

SCHEDA

S.P. 01

c 2/2

Film 137 Foto 12

p.v. N. 7 Veduta dal Bivio per Traiana

Film 582 Foto 10

p.v. N. 8 "Lo Stradone" per Traiana

Film 137 Foto 13

p.v. N. 9 Verso Poggiolo

Traiana "Castello"

Film 137 Foto 14

p.v. N. 10 Veduta verso Traiana da Poggiolo

Film 137 Foto 15

p.v. N. 11 Ponte a Poggiolo

Film 137 Foto 16

p.v. N. 12 veduta verso Poggiolo

Traiana

Film 137 Foto 17

p.v. N. 13 Veduta verso Traiana

Film 137 Foto 20

p.v. N. 14 Cetraia

Film 137 Foto 18/19

p.v. N. 15 Veduta verso valle e Fossato dell'Orto

p.v. N.

Film 137 Foto 21

p.v. N. 16 Incrocio per Campogialli

Film 137 Foto 22

p.v. N. 17 Baccano

Film 137 Foto 23

p.v. N. 18 Veduta verso valle da Baccano

Film 137 Foto 24

p.v. N. 19 Baccano

Film 137 Foto 25

p.v. N. 20 Veduta della strada a Villa di S.Giustino

Film 137 Foto 26

p.v. N. 21 Villa di S.Giustino

PIANO TERRITORIALE PAESISTICO DELLA PROVINCIA DI AREZZO

RESPONSABILE: Prof. Arch. G.F. Di Pietro

UFFICIO DEL PIANO PAESISTICO: Arch./ti G. Goretti - A. Navalesi - A. Polcri - M.L. Sogli - S. Sorini

ANALISI DELLE STRUTTURE INSEDIATIVE

PRINCIPALI STRADE DI INTERESSE PAESISTICO

STRADA SETTEPONTI n° 1

TRATTO: da San Giustino

a Ponte a Buriano

TIPO: Statale ☐ Provinciale ■ Comunale ☐

SCHEDA

S.P. 01

d

laterina

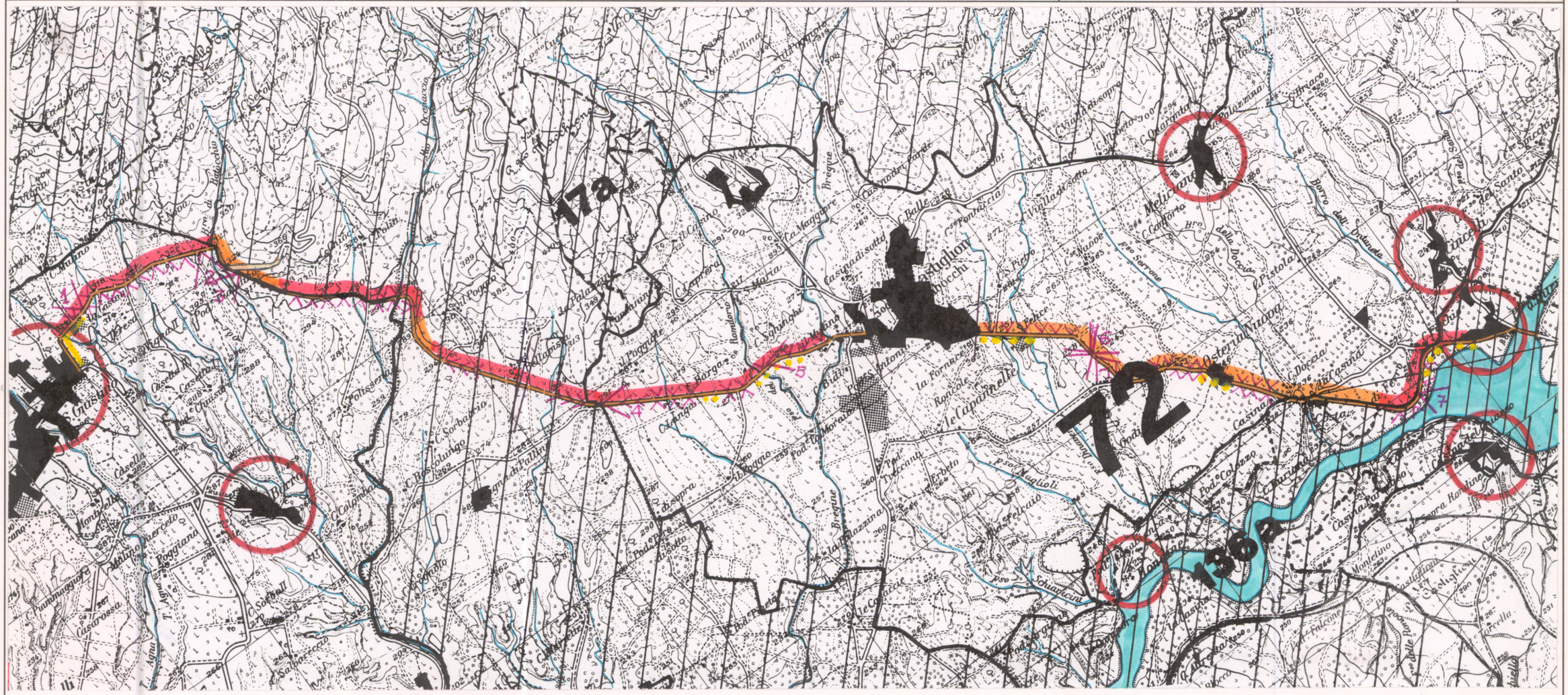

Riferimento: I.G.M. del C.R. 296/88 Tav. 114 I, 114 II e 114 IV

Scala 1:25.000

LOCALIZZAZIONE	Piano	■	Crinale	☐
	Fondovalle	☐	Arroccamento	☐
	Mezzacosta	■	Misto	■

DATAZIONE

- Presente nei documenti iconografici anteriori al XIX sec. ☐
  Rif. .....
- Presente nella Carta militare del Regno d'Etruria 1806 ☐
- Presente nella Carta di G. Inghirami 1831 * ■
- Presente nella Carta austriaca 1851 * ■
- Presente nel'I.G.M. 1:50.000 1883/95 * ■

INTERESSE PAESISTICO: Medio ☐ Rilevante ■ Eccezionale ■

CONDIZIONI DI ALTERAZIONE

- Limitate-puntuali ☐
- Puntuali
- In fasce discontinue
- In fasce continue

* Fra C. Poggiale e S. Giustino la strada segue un percorso che passa da Borro.

PUNTI DI VISTA PIU' SIGNIFICATIVI VERSO:

1 Valle dell'Agna e Poggio Sarno
2 Laterina e colline di Borro
3 San Giustino
4 Castiglion Fibocchi, coltivi a monte e a valle
5 Castiglion Fibocchi colline di C. Macelle
6 Castiglion Fibocchi, Osteria Nuova i piani di Meliciano e di Rondine
7 Monte Sopra Rondine e Oasi di Ponte a Buriano
8 .....
9 .....
10 .....
11 .....
12 .....

CARATTERISTICHE MORFOLOGICHE DEL TRACCIATO

Lasciato S. Giustino, la strada percorre a quota costante (320 m) un tratto fra gli uliveti che si stendono dalle pendici meridionali di Poggio della Tana fino ai piani e alle colline di Borro, solcati dai piccoli corsi d'acqua che confluiscono nel Rio Orenaccio; appena superato il Rio Orenaccio, la strada percorre l'altipiano di Bellavista e Vigna di Pallino (290 m a.) (estesi vigneti meccanizzati) che si distende ai piedi del versante sud-occidentale di Poggio Macchione fino alle vallecole che formano le Balze di Laterina. Da qui la Setteponti supera le colline de Il Poggiale e scende nella piana (270 m.) dominata dalla collina di Castiglion Fibocchi, che si allarga verso nord fino alle pendici dei monti e verso sud fino ai boschi di Monsoglio. Dopo Castiglion Fibocchi la Setteponti attraversa il vasto altipiano che si estende da Meliciano a Rondine (250-260 m) per poi scendere fino a Ponte a Buriano (≃200 m) dove incontra l'Arno.

PROGRAMMI DI PRGC / AP / ANAS

.....

PROPOSTE DI REGOLAMENTAZIONE DEGLI AMBITI DI RISPETTO PAESAGGISTICO

.....

PIANO TERRITORIALE PAESISTICO DELLA PROVINCIA DI AREZZO

RESPONSABILE: Prof. Arch. G.F. Di Pietro

UFFICIO DEL PIANO PAESISTICO: Arch./ti G. Goretti - A. Navalesi - A. Polcri - M.L. Sogli - S. Sorini

ANALISI DELLE STRUTTURE INSEDIATIVE

PRINCIPALI STRADE DI INTERESSE PAESISTICO

STRADA provinciale SETTEPONTI n. 1

TRATTO: da San Giustino

a C. Bellavista

SCHEDA

S.P. 01

d 1/1

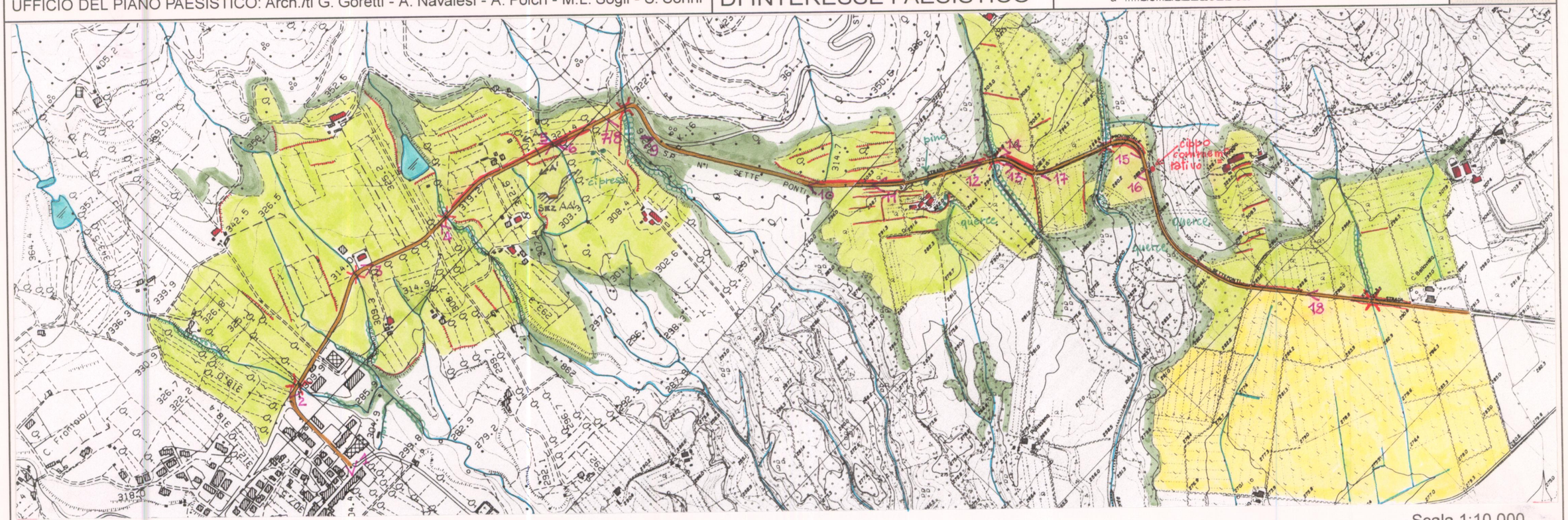

Scala 1:10.000

Riferimento: 288010 - 288050

Film 587 Foto 15

p.v. N. 1 S. Giustino

Film 587 Foto 16

p.v. N. 2 Da S. Giustino verso est

Film 587 Foto 21

p.v. N. 3 Veduta verso S. Giustino

Film ..... Foto .....

p.v. N. .....

Film 587 Foto 22/23/24

p.v. N. 4 Panoramica verso valle

p.v. N. .....

p.v. N. .....

Film 587 Foto 26/27

p.v. N. 5 Veduta verso S. Giustino

PIANO TERRITORIALE PAESISTICO DELLA PROVINCIA DI AREZZO

RESPONSABILE: Prof. Arch. G.F. Di Pietro

UFFICIO DEL PIANO PAESISTICO: Arch./ti G. Goretti - A. Navalesi - A. Polcri - M.L. Sogli - S. Sorini

ANALISI DELLE STRUTTURE INSEDIATIVE

Foglio fotografico relativo a: STRADA PROVINCIALE N. 1 SETTEPONTI

Tratto: da San Giustino a C. Bellavista

SCHEDA

S.P. 01

d 1/2

Film 587 Foto 28/29

p.v. N. 6 Veduta verso Valle (Laterina)

p.v. N. .....

Film 25 Foto 3

p.v. N. 7 Veduta verso Laterina

Film 25 Foto 2

p.v. N. 8 Coloniche a sud della Setteponti

Film 587 Foto 30/31

Film

p.v. N. 9 Vista verso S. Giustino dal bivio con la Valdarno Casentinese

Film 587 Foto 32

p.v. N. 10

Film 587 Foto 33

p.v. N. 11

Film 24 Foto 10

p.v. N. 12

Film 24 Foto 12

p.v. N. 13 Ponte sul Borro di Polissena

Film 24 Foto 11

p.v. N. 14 idem

Film 25 Foto 1

p.v. N. 15 Casa Politi

Film 24 Foto 9

p.v. N. 16 Cippo commemorativo

Film 587 Foto 35

p.v. N. 17 Tratto sotto il Poggio

Film 587 Foto 36

p.v. N. 18 Verso C. Bellavista

Film ..... Foto .....

p.v. N. .....

PIANO TERRITORIALE PAESISTICO DELLA PROVINCIA DI AREZZO

RESPONSABILE: Prof. Arch. G.F. Di Pietro

UFFICIO DEL PIANO PAESISTICO: Arch./ti G. Goretti - A. Navalesi - A. Polcri - M.L. Sogli - S. Sorini

ANALISI DELLE STRUTTURE INSEDIATIVE

PRINCIPALI STRADE DI INTERESSE PAESISTICO

STRADA provinciale SETTEPONTI n. 1

TRATTO: da C. Bellavista

a Castiglion Fibocchi

SCHEDA

S.P. 01

d 2/1

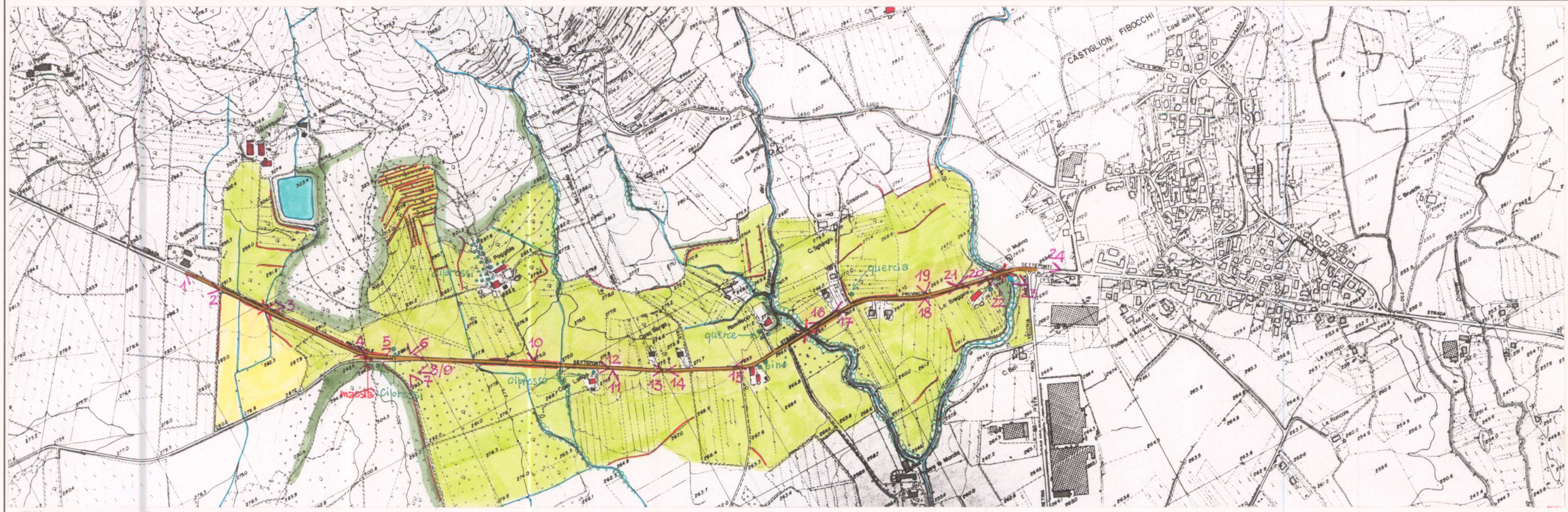

Riferimento: 288050 - 288060

Scala 1:10.000

Film 587 Foto 37

p.v. N. 1 Da C. Bellavista verso Castiglion Fibocchi

Film 24 Foto 6/7/8

Vigna di Pallino — S. Giustino

p.v. N. 2 Verso la Vigna di Pallino

p.v. N.

p.v. N.

Film 24 Foto 5

p.v. N. 3 Ponte vicino a C. Bellavista

Film 588 Foto 0

Monte Lori

Verso C. Bellavista dal

p.v. N. 4 Bivio con la strada per La Vigna di Pallino

Film 588 Foto 1

p.v. N. 5 Bivio con la strada per Borro Oreno

Film Foto

p.v. N.

PIANO TERRITORIALE PAESISTICO DELLA PROVINCIA DI AREZZO

RESPONSABILE: Prof. Arch. G.F. Di Pietro

UFFICIO DEL PIANO PAESISTICO: Arch./ti G. Goretti - A. Navalesi - A. Polcri - M.L. Sogli - S. Sorini

ANALISI DELLE STRUTTURE INSEDIATIVE

Foglio fotografico relativo a: STRADA PROVINCIALE N. 1 SETTEPONTI

Tratto: da C. Bellavista a Castiglion Fibocchi

SCHEDA

S.P. 01

d 2/2

Film 588 Foto 4/5/2/3

p.v. N. 6 Panoramica verso il Poggiale e Castiglion Fibocchi

p.v. N.

p.v. N.

Film 588 Foto 6/7

p.v. N. 7 Panoramica verso i "Piani" sotto Castiglion Fibocchi

Film 588 Foto 9

p.v. N. 8 Il Poggiale

Film 588 Foto 8

p.v. N. 9 Castiglion Fibocchi

Film 24 Foto 4

p.v. N. 10 Il Poggiale

Film 24 Foto 3

p.v. N. 11 Coltivi sotto Casa Lunga

Film 24 Foto 2

p.v. N. 12 Da C. Lunga verso ovest

Film Foto

p.v. N.

Film 588 Foto 10/11/12

p.v. N. 13 Panoramica verso Casa Lunga

p.v. N.

p.v. N.

Film 588 Foto 13

p.v. N. 14 Verso Castiglion Fibocchi

PIANO TERRITORIALE PAESISTICO DELLA PROVINCIA DI AREZZO

RESPONSABILE: Prof. Arch. G.F. Di Pietro

UFFICIO DEL PIANO PAESISTICO: Arch./ti G. Goretti - A. Navalesi - A. Polcri - M.L. Sogli - S. Sorini

ANALISI DELLE STRUTTURE INSEDIATIVE

Foglio fotografico relativo a: STRADA PROVINCIALE N.1 SETTEPONTI

Tratto : da C. Bellavista a Castiglion Fibocchi

SCHEDA

S.P. 01

d 2/3

Film 588 Foto 14

p.v. N. 15 Castiglion Fibocchi

Film 24 Foto 0

p.v. N. 16 Dal ponte sul fosso del Romitorio

Film 24 Foto 1

p.v. N. 17 Verso Castiglion Fibocchi

Film 23 Foto 35A

p.v. N. 18 Vista verso valle da La Breggine

Film 23 Foto 34A

p.v. N. 19 Verso monte da La Breggine

Film 588 Foto 16

p.v. N. 20 Castiglion Fibocchi da La Breggine

Film 588 Foto 17

p.v. N. 21 Verso il Romitorio da La Breggine

Film 23 Foto 33A

p.v. N. 22 La Breggine

Film 23 Foto 32A

p.v. N. 23 Ponte sul Torrente Bregine

Film 588 Foto 18

p.v. N. 24 Verso il Mulino a ovest di Cast. Fibocchi

Film ..... Foto .....

p.v. N. .....

Film ..... Foto .....

p.v. N. .....

Film ..... Foto .....

p.v. N. .....

Film ..... Foto .....

p.v. N. .....

Film ..... Foto .....

p.v. N. .....

Film ..... Foto .....

p.v. N. .....

Film ..... Foto .....

p.v. N. .....

PIANO TERRITORIALE PAESISTICO DELLA PROVINCIA DI AREZZO

RESPONSABILE: Prof. Arch. G.F. Di Pietro

UFFICIO DEL PIANO PAESISTICO: Arch./ti G. Goretti - A. Navalesi - A. Polcri - M.L. Sogli - S. Sorini

ANALISI DELLE STRUTTURE INSEDIATIVE

PRINCIPALI STRADE DI INTERESSE PAESISTICO

STRADA provinciale SETTEPONTI n. 1

TRATTO: da Castiglion Fibocchi

a Ponte a Buriano

SCHEDA

S.P. 01

d 3/1

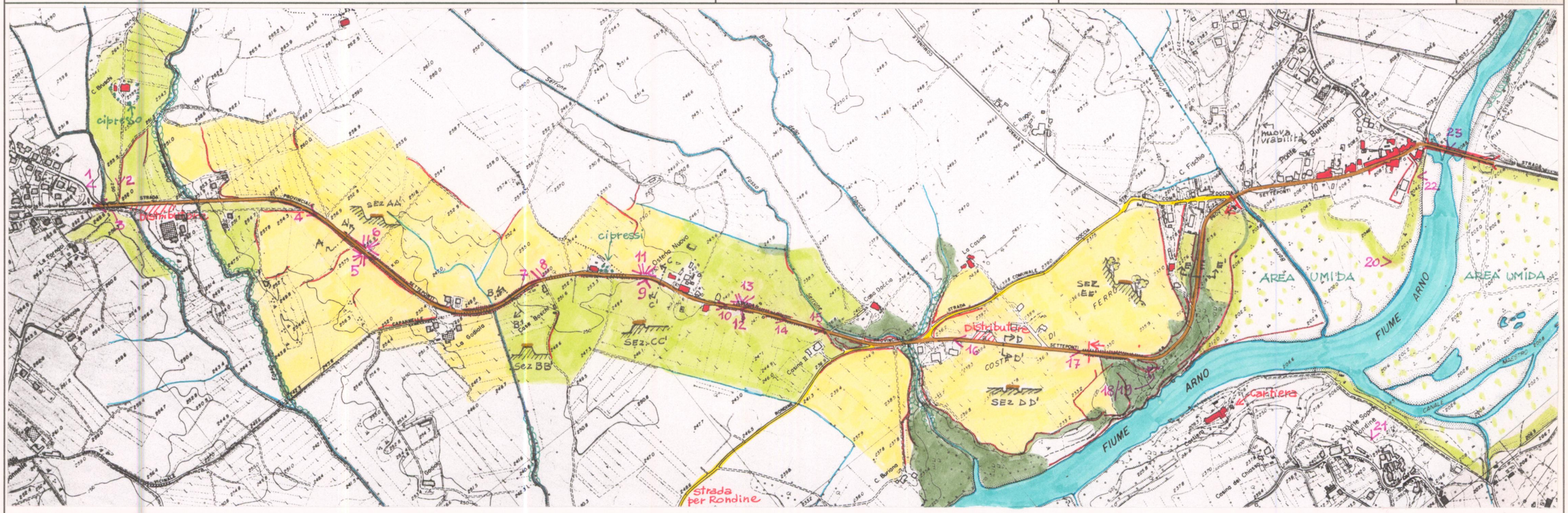

Riferimento: 288060

Scala 1:10.000

Film 102 Foto 8

p.v. N. 1 C. Bruschi a Castiglion Fibocchi

Film 103 Foto 28A

p.v. N. 2 Idem

Film 103 Foto 27A

p.v. N. 3 Da Castiglion Fibocchi verso sud-est

Castiglion Fibocchi →

Film 103 Foto 26A

p.v. N. 4 Verso Castiglion Fibocchi

Film 102 Foto 34/35/36/37 e Film 104 Foto 00A

← Rondine

← Castiglion Fibocchi

p.v. N. 5 Panoramica verso la valle a sud di Castiglion Fibocchi fino a Rondine

p.v. N.

p.v. N.

PIANO TERRITORIALE PAESISTICO DELLA PROVINCIA DI AREZZO

RESPONSABILE: Prof. Arch. G.F. Di Pietro

UFFICIO DEL PIANO PAESISTICO: Arch./ti G. Goretti - A. Navalesi - A. Polcri - M.L. Sogli - S. Sorini

ANALISI DELLE STRUTTURE INSEDIATIVE

Foglio fotografico relativo a: STRADA PROVINCIALE N. 1 SETTEPONTI

Tratto: da Castiglion Fibocchi a Ponte a Buriano

SCHEDA

S.P. 01
d 3/2

Meliciano — La Godiola

Film 104 Foto 0A/1A/3A/4A

p.v. N. 6 Panoramica verso Est, da Castiglion Fibocchi fino a la Godiola

p.v. N.

p.v. N.

Film 103 Foto 25A

p.v. N. 7 verso La Godiola

Castiglion Fibocchi

Film 103 Foto 24A

p.v. N. 8 Veduta verso C. Fibocchi da Case Boschi

Rondine

Film 103 Foto 23A

p.v. N. 9 Veduta verso Rondine da Osteria Nuova

Film 103 Foto 22A

p.v. N. 10 Osteria Nuova

Meliciano

Film 102 Foto 4/5/6/7

p.v. N. 11 Panoramica verso i coltivi a sud-est di Meliciano da Osteria Nuova

p.v. N.

p.v. N.

Film 103 Foto 21A

p.v. N. 12 Verso Casina II da Osteria Nuova

Meliciano — Casa Curzio — La Casina e Ca Doccia

Film 102 Foto 1/2/3

p.v. N. 13 Panoramica verso la strada per Meliciano da Osteria Nuova

p.v. N.

PIANO TERRITORIALE PAESISTICO DELLA PROVINCIA DI AREZZO

RESPONSABILE: Prof. Arch. G.F. Di Pietro

UFFICIO DEL PIANO PAESISTICO: Arch./ti G. Goretti - A. Navalesi - A. Polcri - M.L. Sogli - S. Sorini

ANALISI DELLE STRUTTURE INSEDIATIVE

Foglio fotografico relativo a: STRADA PROVINCIALE N. 1 SETTEPONTI

Tratto : da Castiglion Fibocchi a Ponte A Buriano

SCHEDA

S.P. 01

d 3/3

Film 103 Foto 20A

p.v. N. 14 Verso Osteria Nuova

Film 103 Foto 19A

p.v. N. 15 Veduta da Casina II

Film 103 Foto 18A

p.v. N. 16 Veduta all'incrocio con la strada comunale per Doccia

Film 103 Foto 17A

p.v. N. 17

Film 102 Foto 11

p.v. N. 18 L'Arno sotto Monte Sopra Rondine

Film 102 Foto 10

Monte sopra Rongine

Cartiera

p.v. N. 19 Cartiera sull'Arno sotto Monte Sopra Rondine

Film 102 Foto 27

p.v. N. 20 Colonica nei Pressi di C. Fischio

Film 56 Foto 21A

p.v. N. 21 Ponte, veduta da Monte Sopra Rondine

Film 57 Foto 15A

p.v. N. 22 Il Ponte di Ponte a Buriano

Film 57 Foto 16A

p.v. N. 23 L'Arno verso monte da Ponte a Buriano

Film ..... Foto .....

p.v. N. .....

Film ..... Foto .....

p.v. N. .....

Film ..... Foto .....

p.v. N. .....

Film ..... Foto .....

p.v. N. .....

Film ..... Foto .....

p.v. N. .....

Film ..... Foto .....

p.v. N. .....

Film ..... Foto .....

p.v. N. .....

PIANO TERRITORIALE PAESISTICO DELLA PROVINCIA DI AREZZO

RESPONSABILE: Prof. Arch. G.F. Di Pietro

UFFICIO DEL PIANO PAESISTICO: Arch./ti G. Goretti - A. Navalesi - A. Polcri - M.L. Sogli - S. Sorini

ANALISI DELLE STRUTTURE INSEDIATIVE

PRINCIPALI STRADE DI INTERESSE PAESISTICO

STRADA SETTEPONTI n° 1

TRATTO: da Ponte a Buriano

a Arezzo

TIPO: Statale ☐ Provinciale ■ Comunale ☐

SCHEDA

S.P. 01

e

Riferimento: I.G.M. del C.R. 296/88 Tav. 114 I e 114 II

Scala 1:25.000

LOCALIZZAZIONE

- Piano ■
- Fondovalle ☐
- Mezzacosta ☐
- Crinale ☐
- Arroccamento ☐
- Misto ☐

DATAZIONE

- Presente nei documenti iconografici anteriori al XIX sec. ☐
  Rif. .....
- Presente nella Carta militare del Regno d'Etruria 1806 ☐
- Presente nella Carta di G. Inghirami 1831 ■
- Presente nella Carta austriaca 1851 ■
- Presente nel'I.G.M. 1:50.000 1883/95 ■

INTERESSE PAESISTICO

Medio ☐ Rilevante ■ Eccezionale ■

CONDIZIONI DI ALTERAZIONE

- Limitate-puntuali ☐
- Puntuali ☐
- In fasce discontinue ☐
- In fasce continue ☐

PUNTI DI VISTA PIU' SIGNIFICATIVI VERSO:

1 Zona umida di Buriano
2 Valle dell'Arno
3 Castiglion Fibocchi, Ponte a Buriano, Cincelli, Monte sopra Rondine, Piana di Quarata
6
7
8
9
10
11
12

CARATTERISTICHE MORFOLOGICHE DEL TRACCIATO

La Setteponti, appena superato il ponte sull'Arno e la zona umida di Buriano, sale fino a raggiungere Quarata lungo il nuovo tracciato datato 1933, come testimoniano i cippi in corrispondenza della zona umida e dell'incrocio con la vecchia strada presso Quarata. Da qui si sviluppa in un lungo tratto rettilineo fino a raggingere Arezzo, attraversando una vasta area profondamente degradata per la presenza di numerose cave e zone industriali.

PROGRAMMI DI PRGC / AP / ANAS

PROPOSTE DI REGOLAMENTAZIONE DEGLI AMBITI DI RISPETTO PAESAGGISTICO

PIANO TERRITORIALE PAESISTICO DELLA PROVINCIA DI AREZZO

RESPONSABILE: Prof. Arch. G.F. Di Pietro

UFFICIO DEL PIANO PAESISTICO: Arch./ti G. Goretti - A. Navalesi - A. Polcri - M.L. Sogli - S. Sorini

ANALISI DELLE STRUTTURE INSEDIATIVE

PRINCIPALI STRADE DI INTERESSE PAESISTICO

STRADA provinciale SETTEPONTI n. 1

TRATTO: da Ponte a Buriano

a Quarata (Monsoglio)

SCHEDA

S.P. 01 e 1/1

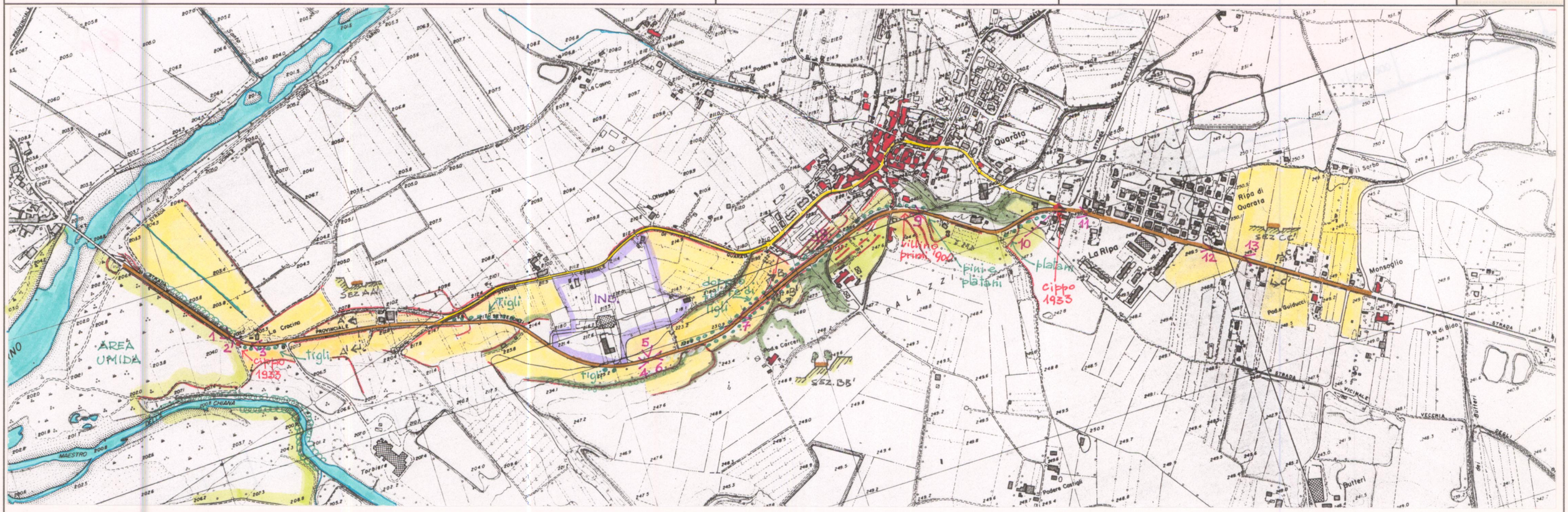

Riferimento: 288.060/288.070/288.100/288.110

Scala 1:10.000

Film 494 Foto 21

p.v. N. 1 Veduta verso Ponte a Buriano

Film 494 Foto 22

p.v. N. 2 Cippo con data - 1933 -

Film 494 Foto 23

p.v. N. 3 Verso Quarata da La Crocina

Film 494 Foto 24

p.v. N. 4 La Strada sotto Quarata

Film 494 Foto 25/27

p.v. N. 5 Veduta verso Valle

p.v. N. .....

Film 494 Foto 25

p.v. N. 6 Verso Quarata

Film 494 Foto 28

p.v. N. 7 Viale sotto Quarata

PIANO TERRITORIALE PAESISTICO DELLA PROVINCIA DI AREZZO

RESPONSABILE: Prof. Arch. G.F. Di Pietro

UFFICIO DEL PIANO PAESISTICO: Arch./ti G. Goretti - A. Navalesi - A. Polcri - M.L. Sogli - S. Sorini

ANALISI DELLE STRUTTURE INSEDIATIVE

Foglio fotografico relativo a: STRADA PROVINCIALE N. 1 SETTEPONTI

Tratto: da Ponte a Buriano a Quarata (Monsoglio)

SCHEDA

S.P. 01 e 1/2

Film 102 Foto 12/13/14/15

p.v. N. 8 Panoramica verso Valdarno da Quarata

p.v. N. .....

p.v. N. .....

p.v. N. .....

Film 494 Foto 29

p.v. N. 9 Villa

Film 494 Foto 30

p.v. N. 10 Cippo con data 1933

Film 494 Foto 31

p.v. N. 11 Veduta verso Quarata

Film 494 Foto 33

p.v. N. 12 Veduta a Ripa di Quarata

Film 494 Foto 34

p.v. N. 13 Verso Loc. Monsoglio

Film ..... Foto .....

p.v. N. .....

Film ..... Foto .....

p.v. N. .....

Film ..... Foto .....

p.v. N. .....

Film ..... Foto .....

p.v. N. .....

Film ..... Foto .....

p.v. N. .....

Film ..... Foto .....

p.v. N. .....

Film ..... Foto .....

p.v. N. .....

PIANO TERRITORIALE PAESISTICO DELLA PROVINCIA DI AREZZO

RESPONSABILE: Prof. Arch. G.F. Di Pietro

UFFICIO DEL PIANO PAESISTICO: Arch./ti G. Goretti - A. Navalesi - A. Polcri - M.L. Sogli - S. Sorini

ANALISI DELLE STRUTTURE INSEDIATIVE

PRINCIPALI STRADE DI INTERESSE PAESISTICO

STRADA provinciale SETTEPONTI n. 1

TRATTO: da Quarata (Monsoglio)

a Arezzo

SCHEDA

S.P. 01 e 2/1

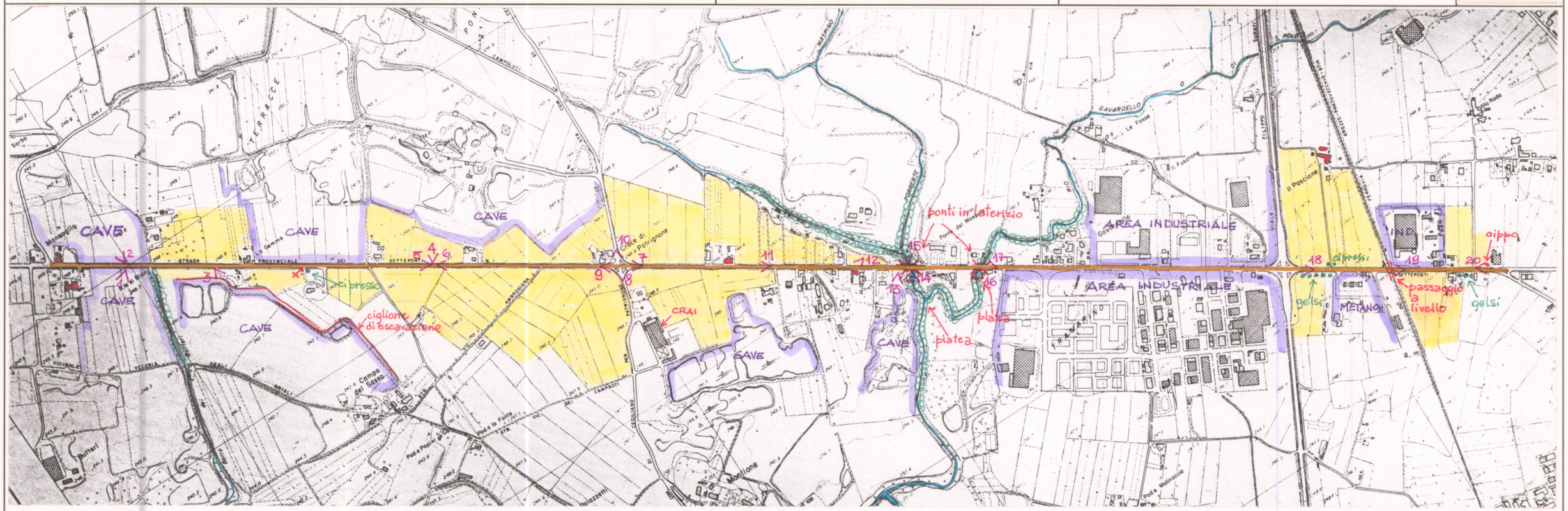

Riferimento: 288110

Scala 1:10.000

Film 494 Foto 35

p.v. N. 1 Cave verso Butteri

Film 494 Foto 36

p.v. N. 2 Cave verso Monsoglio

Film 494 Foto 37

p.v. N. 3 Verso Campo del Sasso

Film 495 Foto 0

p.v. N. 4 Cave di Terracce

Film 495 Foto 1

p.v. N. 5 Verso Quarata

Film 495 Foto 2

p.v. N. 6 verso Arezzo

Film 495 Foto 3

p.v. N. 7 Croce di Pratignone - verso Quarata

Film 495 Foto 4

p.v. N. 8 Croce di Pratignone - verso Pratignone - S. com. di Ceciliano - Prat.

PIANO TERRITORIALE PAESISTICO DELLA PROVINCIA DI AREZZO

RESPONSABILE: Prof. Arch. G.F. Di Pietro

UFFICIO DEL PIANO PAESISTICO: Arch./ti G. Goretti - A. Navalesi - A. Polcri - M.L. Sogli - S. Sorini

ANALISI DELLE STRUTTURE INSEDIATIVE

Foglio fotografico relativo a: STRADA PROVINCIALE N. 1 SETTEPONTI

Tratto: da Quarata (Monsoglio) ad Arezzo

SCHEDA

S.P. 01

e 2/2

Film 495 Foto 5

p.v. N. 9 Croce di Pratignone

Film 495 Foto 6

p.v. N. 10 Croce di Pratignone

Film 495 Foto 7

p.v. N. 11

Film 495 Foto 8

p.v. N. 12 Edificio presso il Torrente Maspino

Film 495 Foto 9

p.v. N. 13 Cave nei pressi del Torrente Maspino

Film 495 Foto 10

p.v. N. 14 Torrente Maspino - verso valle - platea

Film 495 Foto 11

p.v. N. 15 Torrente Maspino - verso monte

Film 495 Foto 12

p.v. N. 16 Torrente Gavardello - verso valle - platea

Film 495 Foto 13

p.v. N. 17 Verso Ponte del Maspino

Film 495 Foto 14

p.v. N. 18 Incrocio con Viale F. Turati

Film 495 Foto 15

p.v. N. 19 Passaggio a livello con ferrovia casentinese

Film 495 Foto 16

p.v. N. 20 Crocifisso delle Forche - verso Arezzo

Film ..... Foto .....

p.v. N. .....

Film ..... Foto .....

p.v. N. .....

Film ..... Foto .....

p.v. N. .....

Film ..... Foto .....

p.v. N. .....