PIANO TERRITORIALE PAESISTICO DELLA PROVINCIA DI AREZZO

RESPONSABILE: Prof. Arch. G.F. Di Pietro
UFFICIO DEL PIANO PAESISTICO: Arch./ti G. Goretti - A. Navalesi - A. Polcri - M.L. Sogli - S. Sorini

ANALISI DELLE STRUTTURE INSEDIATIVE
PRINCIPALI STRADE DI INTERESSE PAESISTICO

STRADA N° 23 DELL' INFERNACCIO
TRATTO: da S.S. n° 71
a Montagnano
TIPO: Statale ☐ Provinciale ■ Comunale ☐

SCHEDA
S.P. 23
a

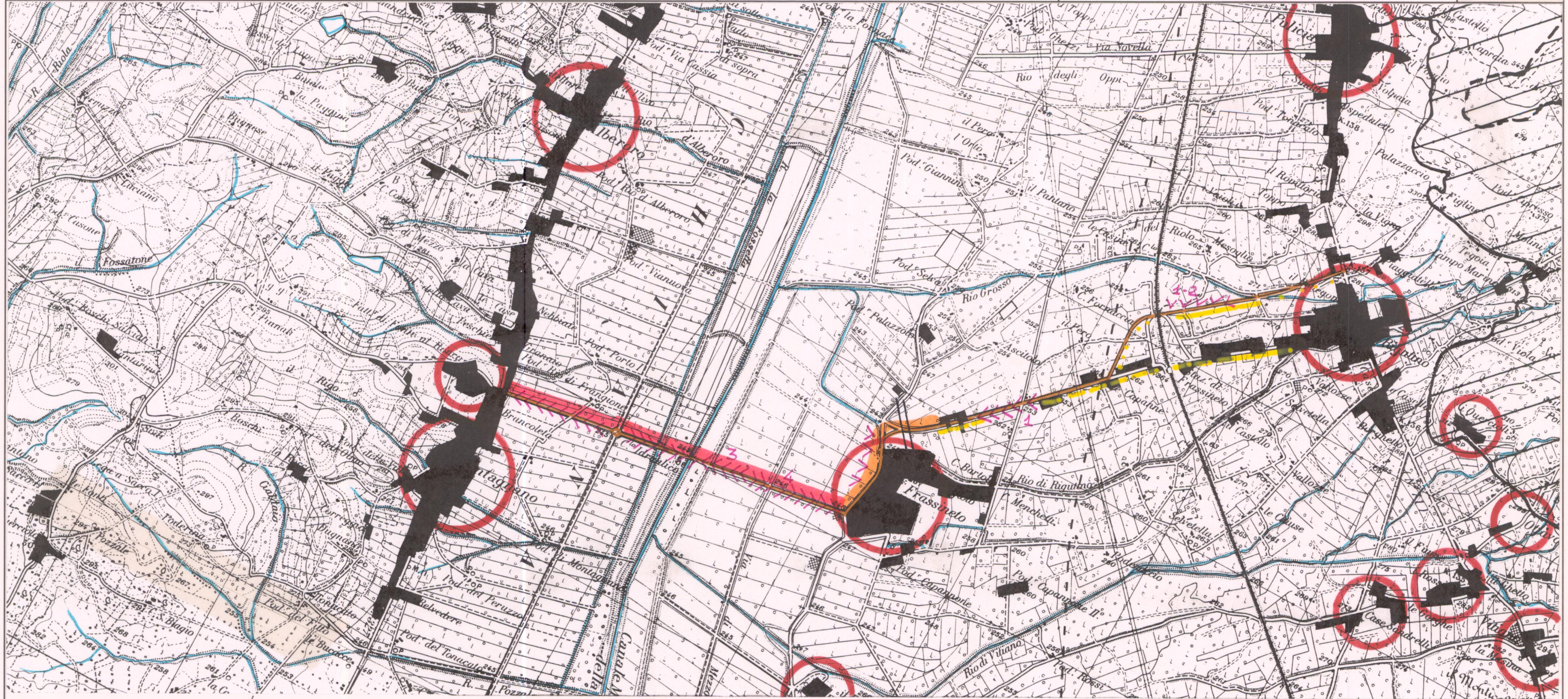

Riferimento: I.G.M. del C.R. 296/88 - 114 II - 121 I

Scala 1:25.000

LOCALIZZAZIONE	Piano	■	Crinale	☐
	Fondovalle	☐	Arroccamento	☐
	Mezzacosta	☐	Misto	☐

DATAZIONE
- Presente nei documenti iconografici anteriori al XIX sec. ☐
- Rif. ....
- Presente nella Carta militare del Regno d'Etruria 1806 ☐
- Presente nella Carta di G. Inghirami 1831 ■
- Presente nella Carta austriaca 1851 ■
- Presente nel'I.G.M. 1:50.000 1883/95 ■

INTERESSE PAESISTICO: Medio ☐ Rilevante ■ (arancione) Eccezionale ■ (rosso)

CONDIZIONI DI ALTERAZIONE
- Limitate-puntuali ☐
- Puntuali ■
- In fasce discontinue ■
- In fasce continue ■

PUNTI DI VISTA PIU' SIGNIFICATIVI VERSO:

1 - PIEVE DI RIGUTINO
2 - POLICIANO (CASTELLO)
3 - VILLA DI FRASSINETO
4 - FATTORIA DI FONTE AL RONCO
5 ...
6 ...
7 ...
8 ...
9 ...
10 ...
11 ...
12 ...

CARATTERISTICHE MORFOLOGICHE DEL TRACCIATO

Dall'intersezione con la S.S. 71 prima di Rigutino procede con andamento rettilineo fino al sottopasso della ferrovia Fi-Roma; s'innesta poi sulla vecchia viabilità storica che incrocia Ristradella, lambisce l'abitato di Frassineto e realizza poi nello "stradone" omonimo il mirabile collegamento tra la fattoria e Fonte al Ronco; un rettilineo di 2300 m unisce fisicamente e percettivamente le ville con l'ex-casina di caccia del Granduca, collocati a margine dei rilievi collinari che delimitano la val di Chiana

PROGRAMMI DI PRGC / AP / ANAS

...

PROPOSTE DI REGOLAMENTAZIONE DEGLI AMBITI DI RISPETTO PAESAGGISTICO ...

PIANO TERRITORIALE PAESISTICO DELLA PROVINCIA DI AREZZO

RESPONSABILE: Prof. Arch. G.F. Di Pietro

UFFICIO DEL PIANO PAESISTICO: Arch./ti G. Goretti - A. Navalesi - A. Polcri - M.L. Sogli - S. Sorini

ANALISI DELLE STRUTTURE INSEDIATIVE

PRINCIPALI STRADE DI INTERESSE PAESISTICO

STRADA PROVINCIALE N° 23 DELL' INFERNACCIO

TRATTO: da S.S. n° 71

a Frassineto

SCHEDA

S.P. 23

a 1/1

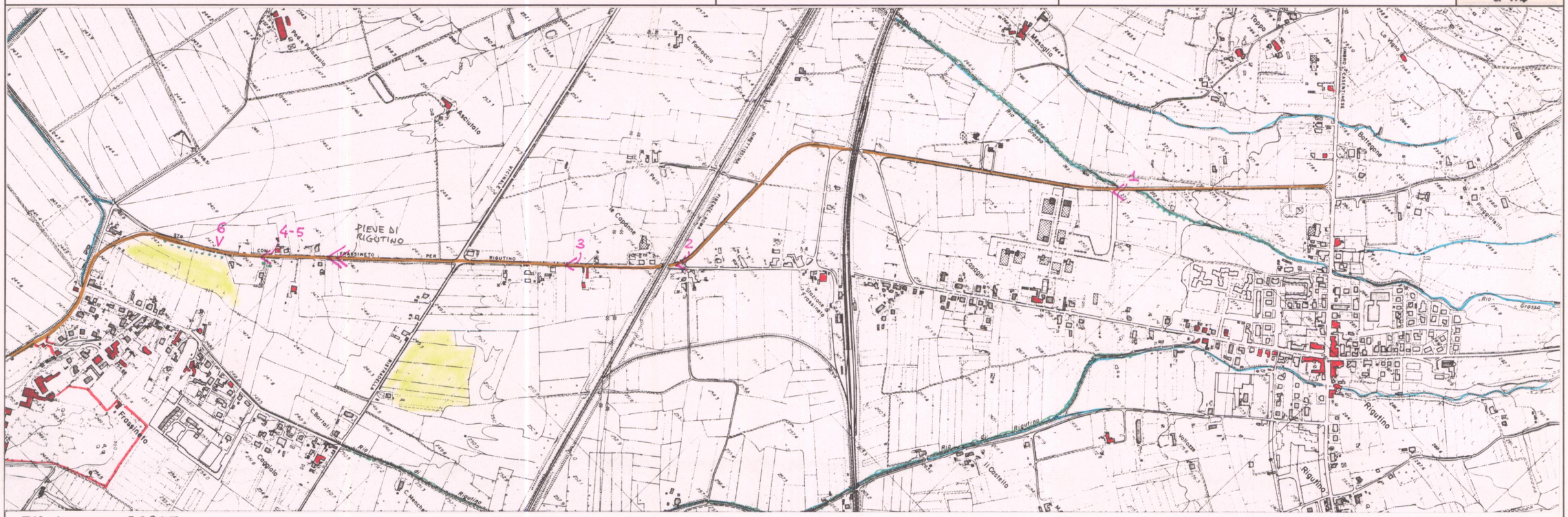

Riferimento: 29803

Scala 1:10.000

Film 169 Foto 12-14

p.v. N. 1

p.v. N.

p.v. N.

Film 169 Foto 36A

p.v. N. 2

Film 169 Foto 35A

p.v. N. 3

Film 175 Foto 21A

p.v. N. 4: sullo sfondo Pieve di Rigutino

Film 175 Foto 20A

p.v. N. 5

Film 175 Foto 5A

p.v. N. 6: pod. Palazzolo

PIANO TERRITORIALE PAESISTICO DELLA PROVINCIA DI AREZZO

RESPONSABILE: Prof. Arch. G.F. Di Pietro

UFFICIO DEL PIANO PAESISTICO: Arch./ti G. Goretti - A. Navalesi - A. Polcri - M.L. Sogli - S. Sorini

ANALISI DELLE STRUTTURE INSEDIATIVE

PRINCIPALI STRADE DI INTERESSE PAESISTICO

STRADA PROVINCIALE N° 23 DELL' INFERNACCIO

TRATTO: da Frassineto

a Montagnano

SCHEDA

S.P. 23

a 2/1

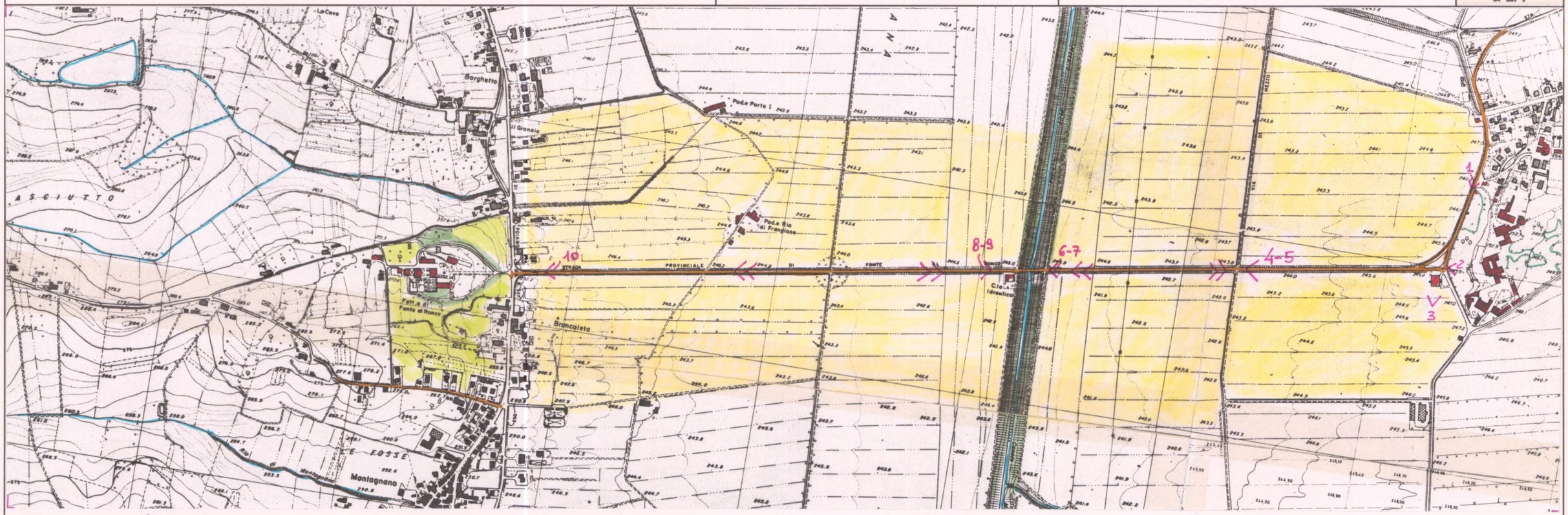

Riferimento: 29803-02-06-07

Scala 1:10.000

Film 175 Foto 6A

p.v. N. 1

Film 174 Foto 33A

p.v. N. 2

Film 174 Foto 35A

p.v. N. 3

Film 175 Foto 3A

p.v. N. 4

Film 175 Foto 04-2A

p.v. N. 5

p.v. N.

p.v. N.

Film 3 Foto 21

p.v. N. 6

PIANO TERRITORIALE PAESISTICO DELLA PROVINCIA DI AREZZO

RESPONSABILE: Prof. Arch. G.F. Di Pietro

UFFICIO DEL PIANO PAESISTICO: Arch./ti G. Goretti - A. Navalesi - A. Polcri - M.L. Sogli - S. Sorini

ANALISI DELLE STRUTTURE INSEDIATIVE

Foglio fotografico relativo a: STRADA PROVINCIALE N° 23 DELL' INFERNACCIO

Tratto : Frassineto-Montagnano

SCHEDA

S.P. 23

a 2/2

Film 3 Foto 24

p.v. N. 7

Film 3 Foto 20

p.v. N. 8 ; verso fattoria di Fonte al Ronco

Film 3 Foto 25

p.v. N. 9

Film 4 Foto 64

p.v. N. 10

Film ..... Foto .....

p.v. N. .....

Film ..... Foto .....

p.v. N. .....

Film ..... Foto .....

p.v. N. .....

Film ..... Foto .....

p.v. N. .....

Film ..... Foto .....

p.v. N. .....

Film ..... Foto .....

p.v. N. .....

Film ..... Foto .....

p.v. N. .....

Film ..... Foto .....

p.v. N. .....

Film ..... Foto .....

p.v. N. .....

Film ..... Foto .....

p.v. N. .....

Film ..... Foto .....

p.v. N. .....

Film ..... Foto .....

p.v. N. .....

PIANO TERRITORIALE PAESISTICO DELLA PROVINCIA DI AREZZO

RESPONSABILE: Prof. Arch. G.F. Di Pietro

UFFICIO DEL PIANO PAESISTICO: Arch./ti G. Goretti - A. Navalesi - A. Polcri - M.L. Sogli - S. Sorini

ANALISI DELLE STRUTTURE INSEDIATIVE

PRINCIPALI STRADE DI INTERESSE PAESISTICO

STRADA N° 23 DELL' INFERNACCIO

TRATTO: da Montagnano

a S.S. n° 73

TIPO: Statale ☐ Provinciale ☒ Comunale ☐

SCHEDA

S.P. 23

b

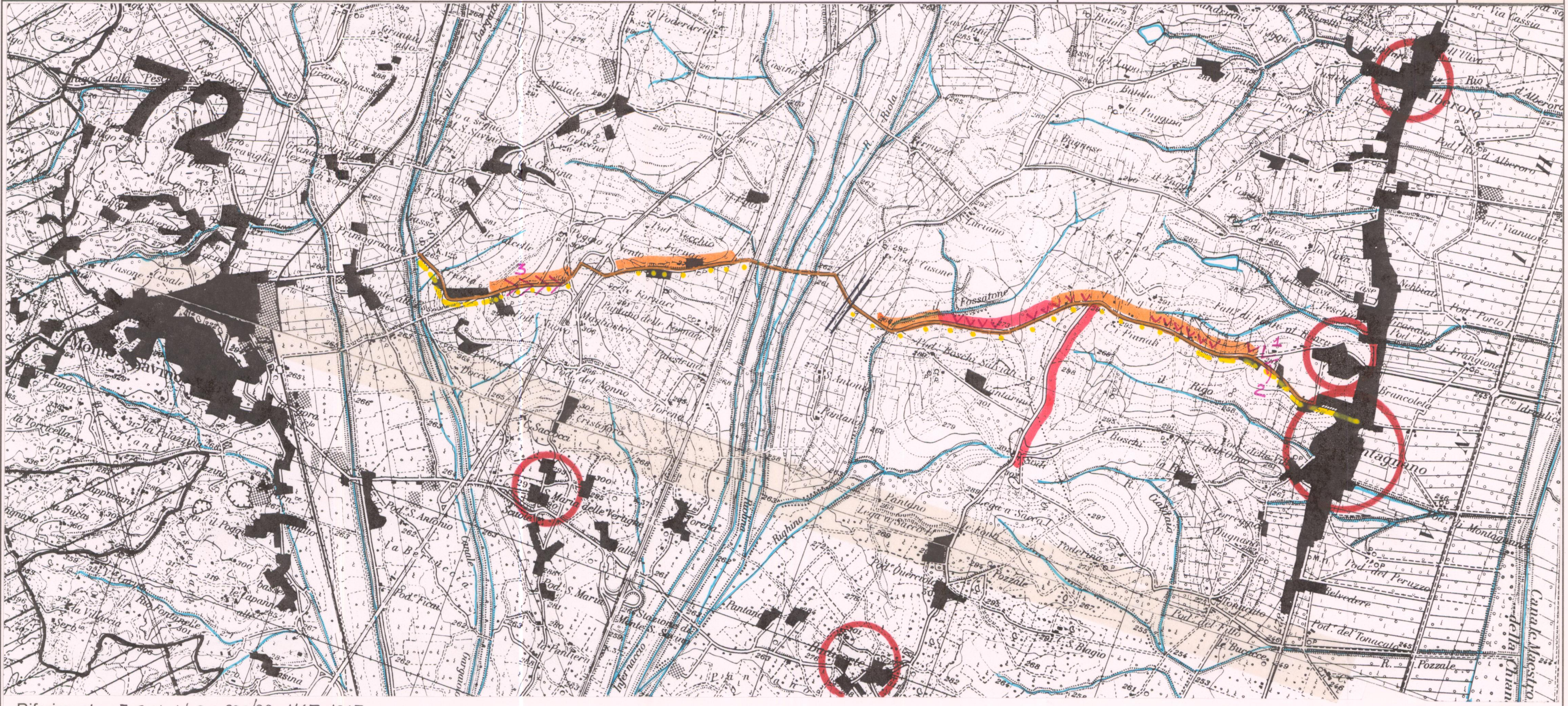

Riferimento: I.G.M. del C.R. 296/88 - 114 II - 121 I

Scala 1:25.000

LOCALIZZAZIONE				
Piano	☐	Crinale	■
Fondovalle	■	Arroccamento	☐
Mezzacosta	☐	Misto	■

DATAZIONE

- Presente nei documenti iconografici anteriori al XIX sec. ☐
- Rif. ....
- Presente nella Carta militare del Regno d'Etruria 1806 ☐
- Presente nella Carta di G. Inghirami 1831 ■
- Presente nella Carta austriaca 1851 ■
- Presente nel'I.G.M. 1:50.000 1883/95 ■

INTERESSE PAESISTICO

Medio ☐ Rilevante ■ Eccezionale ■

CONDIZIONI DI ALTERAZIONE

- Limitate-puntuali ☐
- Puntuali ■
- In fasce discontinue ■
- In fasce continue ■

PUNTI DI VISTA PIU' SIGNIFICATIVI VERSO:

1 - FATT. FONTE AL RONCO
2 - FATTORIA DI FRASSINETO
3 - MONTE S. SAVINO
4
5
6
7
8
9
10
11
12

CARATTERISTICHE MORFOLOGICHE DEL TRACCIATO

dal bivio con la S.S. 327 (m250) risale l'aggregato di Montagnano per porsi di tergo al complesso della fattoria di Fonte al Ronco (m280); da lì prosegue sul crinale con andamento curvilineo fino a Poggio Asciutto (a quota 291m l'innesto dell'eccezionale "strada dei Boschi Salviati" che conduce a Badicorte) per poi infossarsi nella piccola valle del torrente Fossatone (m 265); superato il Canale Leprone e sovrappassate l'autostrada e la "2 mari" ridiscende verso Monte S. Savino per innestarsi infine nella S.S. 73

PROGRAMMI DI PRGC / AP / ANAS

PROPOSTE DI REGOLAMENTAZIONE DEGLI AMBITI DI RISPETTO PAESAGGISTICO

PIANO TERRITORIALE PAESISTICO DELLA PROVINCIA DI AREZZO

RESPONSABILE: Prof. Arch. G.F. Di Pietro

UFFICIO DEL PIANO PAESISTICO: Arch./ti G. Goretti - A. Navalesi - A. Polcri - M.L. Sogli - S. Sorini

ANALISI DELLE STRUTTURE INSEDIATIVE

PRINCIPALI STRADE DI INTERESSE PAESISTICO

STRADA PROVINCIALE N° 23 DELL' INFERNACCIO

TRATTO: da Montagnano

a Pod. Casone

SCHEDA

S.P. 23

b 1/1

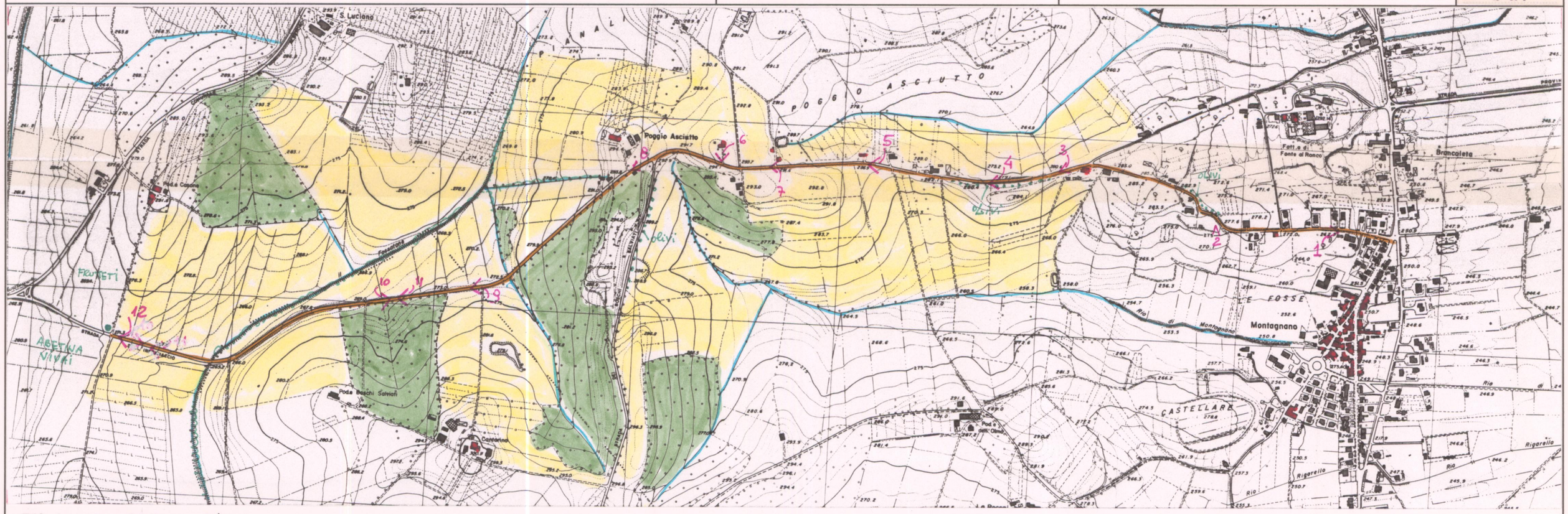

Riferimento: 29806 - 29802

Scala 1:10.000

Film 535 Foto 7

p.v. N. 1

Film 535 Foto 6

p.v. N. 2

Film 535 Foto 0

p.v. N. 3

Film 534 Foto 17

p.v. N. 6

Film 534 Foto 22-24

p.v. N. 4

p.v. N.

p.v. N.

Film 534 Foto 18

p.v. N. 7

PIANO TERRITORIALE PAESISTICO DELLA PROVINCIA DI AREZZO

RESPONSABILE: Prof. Arch. G.F. Di Pietro

UFFICIO DEL PIANO PAESISTICO: Arch./ti G. Goretti - A. Navalesi - A. Polcri - M.L. Sogli - S. Sorini

ANALISI DELLE STRUTTURE INSEDIATIVE

Foglio fotografico relativo a: STRADA PROVINCIALE N° 23 DELL' INFERNACCIO

Tratto : Montagnano-Pod. Casone

SCHEDA

S.P. 23

b 1/2

Film 534 Foto 19-21

p.v. N. 5

Film 534 Foto 04

p.v. N. 8

Film 533 Foto 21A-23A

p.v. N. 9 (Film: 534 foto: 00A)

Film 533 Foto 13A

p.v. N. 10

Film 533 Foto 20A

p.v. N. 11

Film 533 Foto 17-18A

p.v. N. 12

Film ..... Foto .....

p.v. N.

Film ..... Foto .....

p.v. N.

Film ..... Foto .....

p.v. N.

Film ..... Foto .....

p.v. N.

Film ..... Foto .....

p.v. N.

Film ..... Foto .....

p.v. N.

Film ..... Foto .....

p.v. N.

Film ..... Foto .....

p.v. N.

PIANO TERRITORIALE PAESISTICO DELLA PROVINCIA DI AREZZO

RESPONSABILE: Prof. Arch. G.F. Di Pietro

UFFICIO DEL PIANO PAESISTICO: Arch./ti G. Goretti - A. Navalesi - A. Polcri - M.L. Sogli - S. Sorini

ANALISI DELLE STRUTTURE INSEDIATIVE

PRINCIPALI STRADE DI INTERESSE PAESISTICO

STRADA PROVINCIALE N° 23 DELL' INFERNACCIO

TRATTO: da Pod. Casone

a S.S. n° 73

SCHEDA

S.P. 23

b 2/1

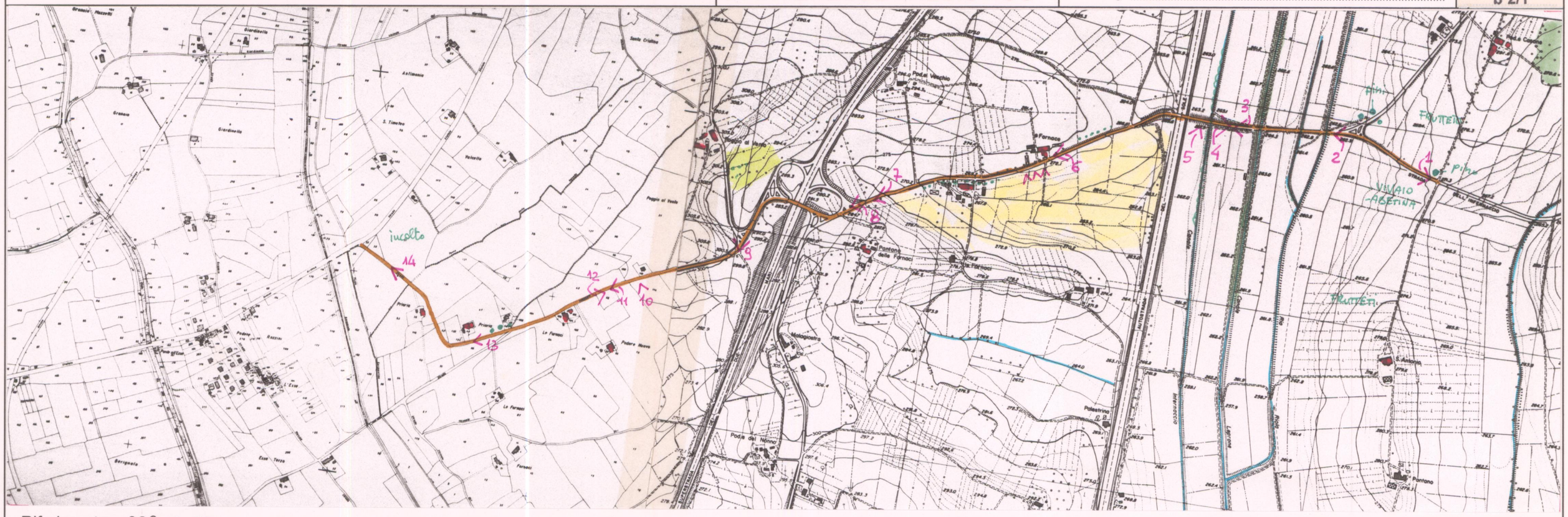

Riferimento: 29806-05

Scala 1:10.000

Film 533 Foto 12A-16A

p.v. N. 1 | p.v. N. | p.v. N. | p.v. N.

Film 533 Foto 8-11

p.v. N. 2 | p.v. N. | p.v. N.

Film 533 Foto 3

p.v. N. 3

PIANO TERRITORIALE PAESISTICO DELLA PROVINCIA DI AREZZO

RESPONSABILE: Prof. Arch. G.F. Di Pietro

UFFICIO DEL PIANO PAESISTICO: Arch./ti G. Goretti - A. Navalesi - A. Polcri - M.L. Sogli - S. Sorini

ANALISI DELLE STRUTTURE INSEDIATIVE

Foglio fotografico relativo a: STRADA PROVINCIALE N° 23 DELL' INFERNACCIO

Tratto : Pod. Casone-S.S. N° 73 (Monte S.Savino)

SCHEDA

S.P. 23

b 2/2

Film 533 Foto 4

p.v. N. 4

Film 533 Foto 5-7

p.v. N. 5

p.v. N.

p.v. N.

Film 532 Foto 7-10

p.v. N. 6

p.v. N.

p.v. N.

Film 532 Foto 3

p.v. N. 9

Film 532 Foto 5-6

p.v. N. 7

p.v. N.

Film 532 Foto 11

p.v. N. 8

Film 532 Foto 00

p.v. N. 11

Film 532 Foto 0

p.v. N. 12

Film 531 Foto 32

p.v. N. 13

Film 532 Foto 1-2

p.v. N. 10

p.v. N.