PIANO TERRITORIALE PAESISTICO DELLA PROVINCIA DI AREZZO

RESPONSABILE: Prof. Arch. G.F. Di Pietro

UFFICIO DEL PIANO PAESISTICO: Arch./ti G. Goretti - A. Navalesi - A. Polcri - M.L. Sogli - S. Sorini

ANALISI DELLE STRUTTURE INSEDIATIVE

PRINCIPALI STRADE DI INTERESSE PAESISTICO

STRADA Nº 28 SIENA-CORTONA

TRATTO: da S.S Nº 71

a Pod. Mucchia

TIPO: Statale ☐ Provinciale ■ Comunale ☐

SCHEDA

S.P. 28

a

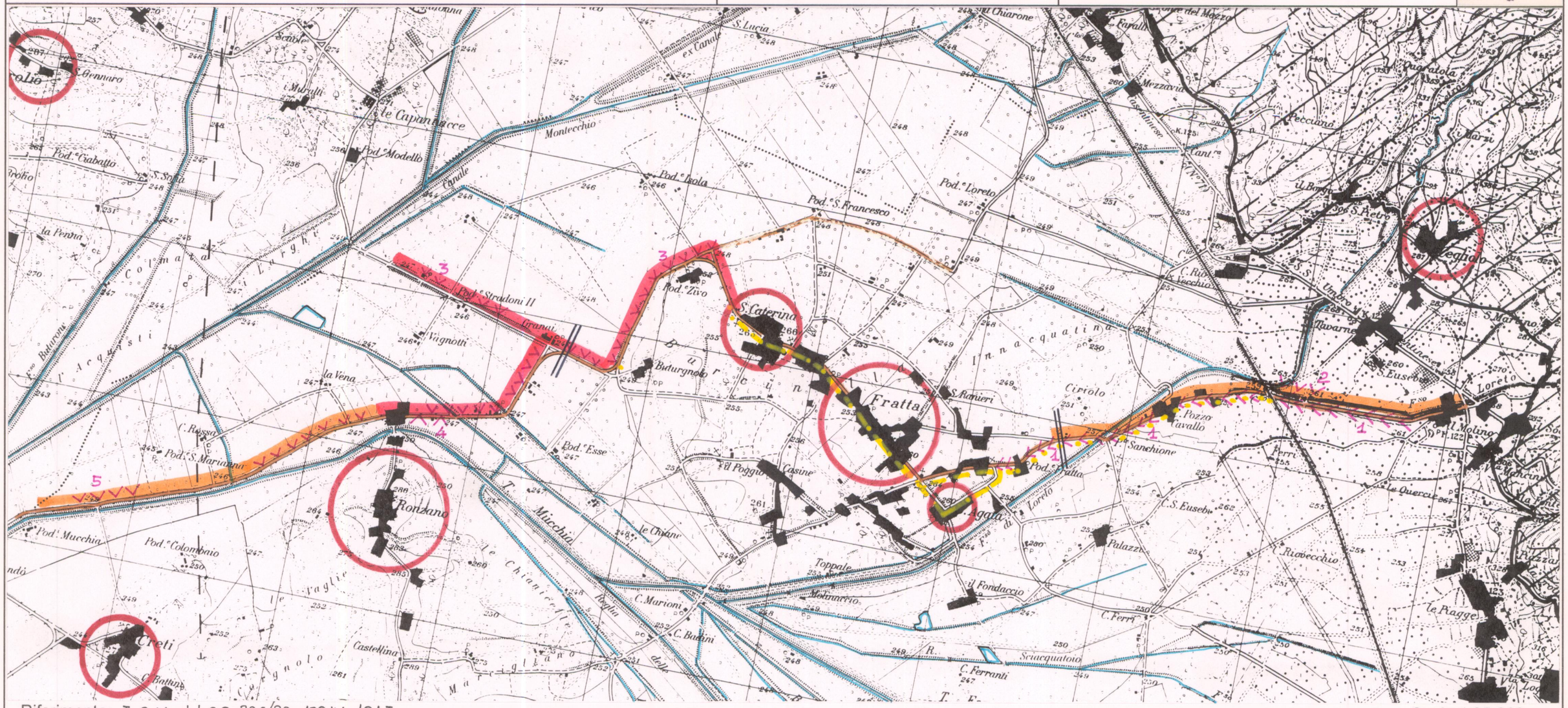

Riferimento: I.G.M. del C.R. 296/88 - 122.IV - 121.I.

Scala 1:25.000

LOCALIZZAZIONE

Piano	■	Crinale	☐
Fondovalle	☐	Arroccamento	☐
Mezzacosta	☐	Misto	☐

DATAZIONE

- Presente nei documenti iconografici anteriori al XIX sec. ☐
  Rif. .....
- Presente nella Carta militare del Regno d'Etruria 1806 (1) ■
- Presente nella Carta di G. Inghirami 1831 ■
- Presente nella Carta austriaca 1851 ■
- Presente nel'I.G.M. 1:50.000 1883/95 ■

INTERESSE PAESISTICO

Medio ☐ Rilevante ■ Eccezionale ■

CONDIZIONI DI ALTERAZIONE

- Limitate-puntuali ☐
- Puntuali ■
- In fasce discontinue ■
- In fasce continue ■

(1) da S.Eusebio a Burcinella

PUNTI DI VISTA PIU' SIGNIFICATIVI VERSO:

1 - CORTONA	7
2 - CEGLIOLO	8
3 - MONTECCHIO (castello)	9
4 - RONZANO	10
5 - BROLIO	11
6	12

CARATTERISTICHE MORFOLOGICHE DEL TRACCIATO

come in piano fino alla Fratta in adiacenza della sezione in rilevato del fosso di Loreto (m 255÷260); superato l'aggregato sparpagliato della Fratta, dopo S.Caterina discende il versante settentrionale del promontorio di Burcinella per aprirsi panoramicamente verso l'area di bonifica. Oltre Ronzano si pone in posizione parallela al torrente Mucchia costituendo un sistema organico. Dal punto di vista paesistico attraversa l'eccezionale ambito della "bonifica leopoldina".

PROGRAMMI DI PRGC / AP / ANAS

.....

PROPOSTE DI REGOLAMENTAZIONE DEGLI AMBITI DI RISPETTO PAESAGGISTICO

.....

PIANO TERRITORIALE PAESISTICO DELLA PROVINCIA DI AREZZO

RESPONSABILE: Prof. Arch. G.F. Di Pietro

UFFICIO DEL PIANO PAESISTICO: Arch./ti G. Goretti - A. Navalesi - A. Polcri - M.L. Sogli - S. Sorini

ANALISI DELLE STRUTTURE INSEDIATIVE

PRINCIPALI STRADE DI INTERESSE PAESISTICO

STRADA PROVINCIALE N° 28 SIENA-CORTONA

TRATTO: da S.S.N° 71

a Fratta

SCHEDA

S.P. 28

a 1/1

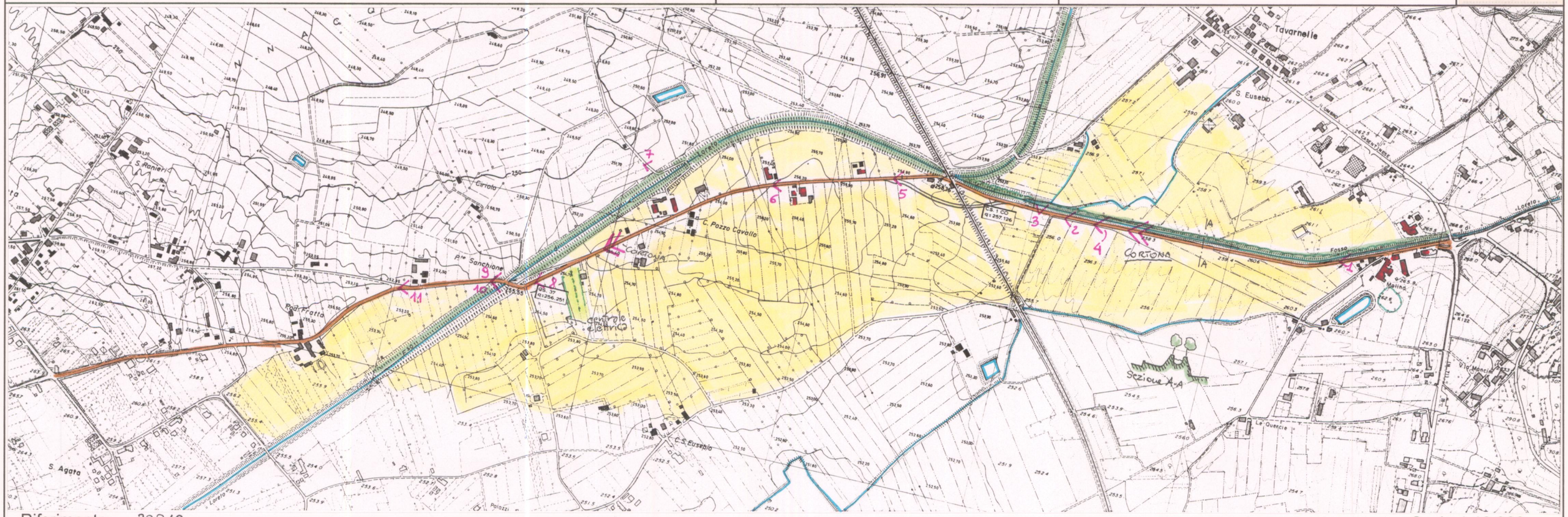

Riferimento: 298.12

Scala 1:10.000

Film 356 Foto 9

p.v. N. 1

Film 356 Foto 10

p.v. N. 2

Film 356 Foto 11

p.v. N. 3

Film 356 Foto 22

p.v. N. 5

Film 356 Foto 12-14

p.v. N. 4

p.v. N.

p.v. N.

Film 356 Foto 23

p.v. N. 6

PIANO TERRITORIALE PAESISTICO DELLA PROVINCIA DI AREZZO

RESPONSABILE: Prof. Arch. G.F. Di Pietro

UFFICIO DEL PIANO PAESISTICO: Arch./ti G. Goretti - A. Navalesi - A. Polcri - M.L. Sogli - S. Sorini

ANALISI DELLE STRUTTURE INSEDIATIVE

Foglio fotografico relativo a: STRADA PROVINCIALE N° 28 SIENA-CORTONA

Tratto : S.S N° 71-Fratta

SCHEDA

S.P. 28

a 1/2

Film 356 Foto 29A

p.v. N. 8

Film 356 Foto 30A

p.v. N. 9

Film 356 Foto 35A

p.v. N. 11

Film 356 Foto 24

p.v. N. 7

Film 356 Foto 31A-34A

p.v. N. 10 : Fosso di Loreta da ponte Sanchione

Film ..... Foto .....

p.v. N. .....

Film ..... Foto .....

p.v. N. .....

Film ..... Foto .....

p.v. N. .....

Film ..... Foto .....

p.v. N. .....

Film ..... Foto .....

p.v. N. .....

Film ..... Foto .....

p.v. N. .....

Film ..... Foto .....

p.v. N. .....

Film ..... Foto .....

p.v. N. .....

Film ..... Foto .....

p.v. N. .....

Film ..... Foto .....

p.v. N. .....

Film ..... Foto .....

p.v. N. .....

Film ..... Foto .....

p.v. N. .....

PIANO TERRITORIALE PAESISTICO DELLA PROVINCIA DI AREZZO

RESPONSABILE: Prof. Arch. G.F. Di Pietro

UFFICIO DEL PIANO PAESISTICO: Arch./ti G. Goretti - A. Navalesi - A. Polcri - M.L. Sogli - S. Sorini

ANALISI DELLE STRUTTURE INSEDIATIVE

PRINCIPALI STRADE DI INTERESSE PAESISTICO

STRADA PROVINCIALE N° 28 SIENA-CORTONA

TRATTO: da Fratta

a Pod. Granai

SCHEDA

S.P. 28

a 2/1

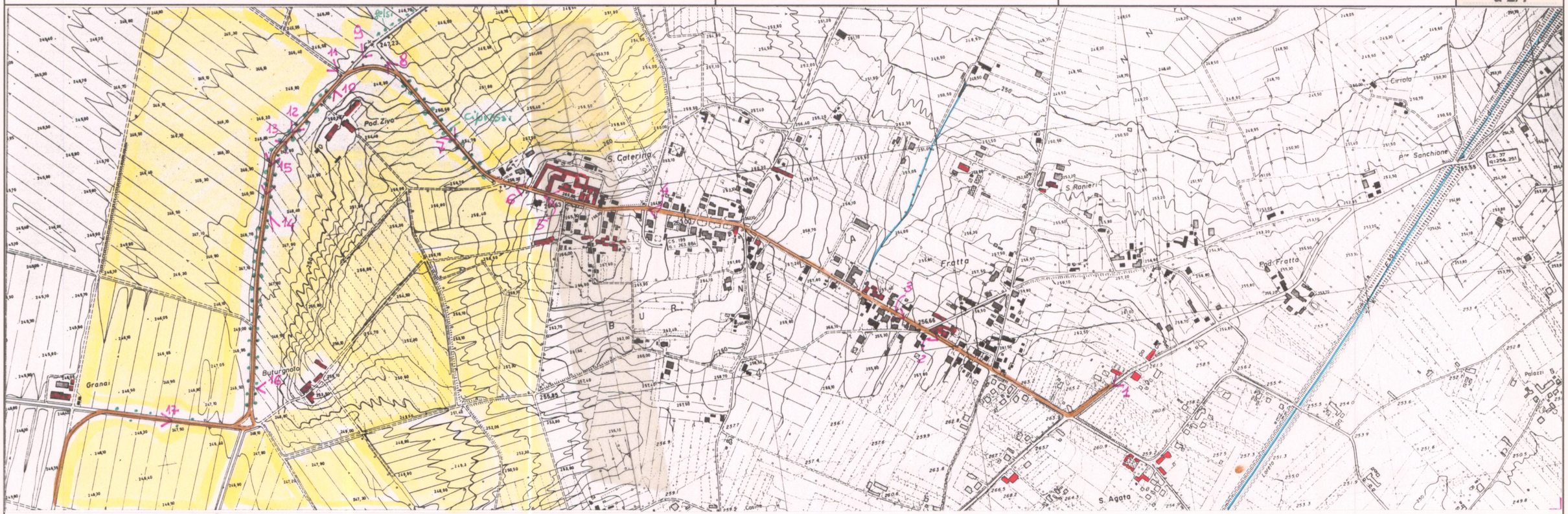

Riferimento: 298.11-298.12

Scala 1:10.000

Film 357 Foto 2

p.v. N. 1

Film 357 Foto 10

p.v. N. 2

Film 357 Foto 13

p.v. N. 3

Film 357 Foto 24

p.v. N. 4

Film 357 Foto 28

p.v. N. 5

Film 357 Foto 31

p.v. N. 6

Film 357 Foto 32

p.v. N. 7

Film 357 Foto 33

p.v. N. 8

PIANO TERRITORIALE PAESISTICO DELLA PROVINCIA DI AREZZO

RESPONSABILE: Prof. Arch. G.F. Di Pietro

UFFICIO DEL PIANO PAESISTICO: Arch./ti G. Goretti - A. Navalesi - A. Polcri - M.L. Sogli - S. Sorini

ANALISI DELLE STRUTTURE INSEDIATIVE

Foglio fotografico relativo a: STRDA PROVINCIALE N° 28 SIENA-CORTONA

Tratto : Fratta-Pod. Granai

SCHEDA

S.P. 28

a 2/2

Film 357 Foto 34

p.v. N. 9

Film 358 Foto 3

p.v. N. 10 : pod. Zivo

Film 358 Foto 4

p.v. N. 11 : pod. Isola

Film 358 Foto 5

p.v. N. 12

Film 358 Foto 6

p.v. N. 13

Film 358 Foto 7-8

p.v. N. 14 : pod. Buturgnolo

p.v. N.

Film 358 Foto 10

p.v. N. 15

Film 358 Foto 12

p.v. N. 16 : pod. Buturgnolo

Film 358 Foto 13

p.v. N. 17

Film ..... Foto .....

p.v. N.

Film ..... Foto .....

p.v. N.

Film ..... Foto .....

p.v. N.

Film ..... Foto .....

p.v. N.

Film ..... Foto .....

p.v. N.

Film ..... Foto .....

p.v. N.

Film ..... Foto .....

p.v. N.

PIANO TERRITORIALE PAESISTICO DELLA PROVINCIA DI AREZZO

RESPONSABILE: Prof. Arch. G.F. Di Pietro

UFFICIO DEL PIANO PAESISTICO: Arch./ti G. Goretti - A. Navalesi - A. Polcri - M.L. Sogli - S. Sorini

ANALISI DELLE STRUTTURE INSEDIATIVE

Foglio fotografico relativo a: STRADA PROVINCIALE N° 28 SIENA-CORTONA

Tratto : Pod. Granai- POD. Mucchia

SCHEDA

S.P. 28

a 3/1

Film 358. Foto 15

p.v. N. 1: sullo sfondo il ca di Montecchio

Film 358. Foto 16

p.v. N. 2

Riferimento : 29811 sc. 1:10000

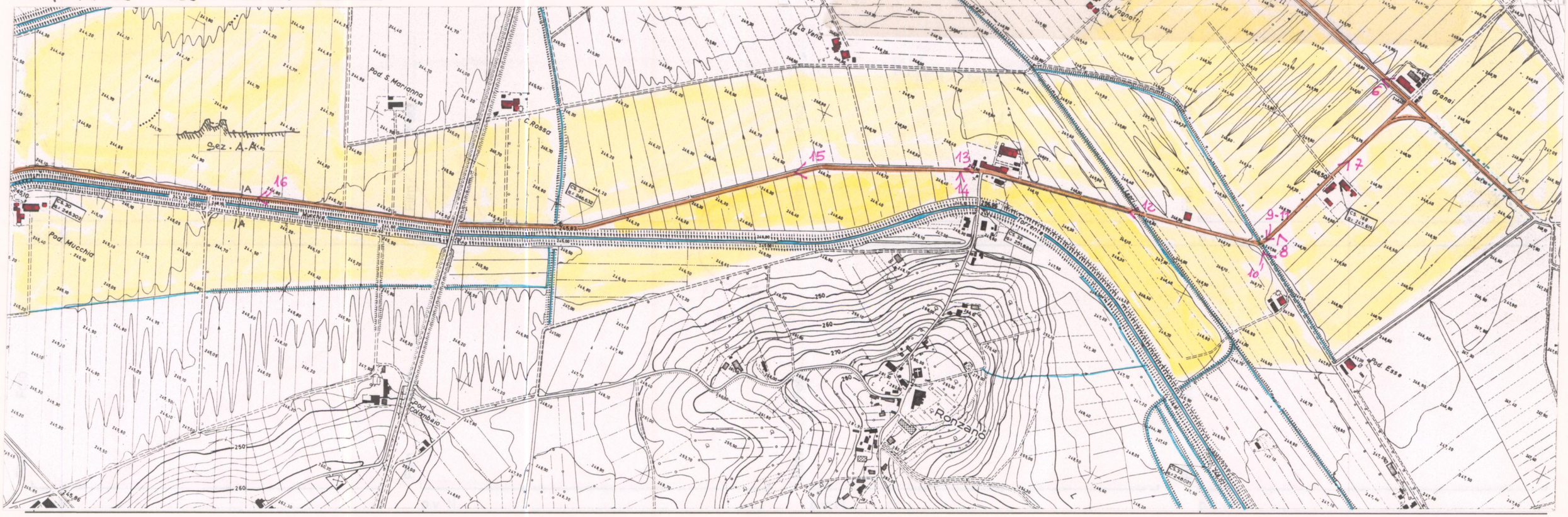

Film 358. Foto 15B

p.v. N. 3

Film 358. Foto 16B

p.v. N. 4: pod. "stradoni II"

Film 358. Foto 25

p.v. N. 6: pod. Granai

Film 358. Foto 26

p.v. N. 7

PIANO TERRITORIALE PAESISTICO DELLA PROVINCIA DI AREZZO

RESPONSABILE: Prof. Arch. G.F. Di Pietro

UFFICIO DEL PIANO PAESISTICO: Arch./ti G. Goretti - A. Navalesi - A. Polcri - M.L. Sogli - S. Sorini

ANALISI DELLE STRUTTURE INSEDIATIVE

Foglio fotografico relativo a: STRADA PROVINCIALE N° 28 SIENA-CORTONA

Tratto : Pod. Granai-Pod. Mucchia

SCHEDA

S.P. 28

a 3/2

Film 358 Foto 19-24

p.v. N. 5: sulla destra Ronzano

p.v. N. ..... p.v. N. ..... p.v. N. .....

Film 358 Foto 27

p.v. N. 8

Film 358 Foto 28

p.v. N. 9

Film 358 Foto 29

p.v. N. 10: pod. Esse sullo sfondo

Film 358 Foto 30

p.v. N. 11: pod. Granai

Film 358 Foto 31

p.v. N. 12

Film 358 Foto 33

p.v. N. 13

Film 358 Foto 34

p.v. N. 14: verso Ronzano

Film 359 Foto 23

p.v. N. 16

Film 359 Foto 13-15

p.v. N. 15

p.v. N. ..... p.v. N. .....

Film ..... Foto .....

p.v. N. .....

PIANO TERRITORIALE PAESISTICO DELLA PROVINCIA DI AREZZO

RESPONSABILE: Prof. Arch. G.F. Di Pietro

UFFICIO DEL PIANO PAESISTICO: Arch./ti G. Goretti - A. Navalesi - A. Polcri - M.L. Sogli - S. Sorini

ANALISI DELLE STRUTTURE INSEDIATIVE

PRINCIPALI STRADE DI INTERESSE PAESISTICO

STRADA Nº 28 SIENA-CORTONA

TRATTO: da Pod. Mucchia (Cortona)

a Ponti (Foiano)

TIPO: Statale ☐ Provinciale ■ Comunale ☐

SCHEDA

S.P. 28

b

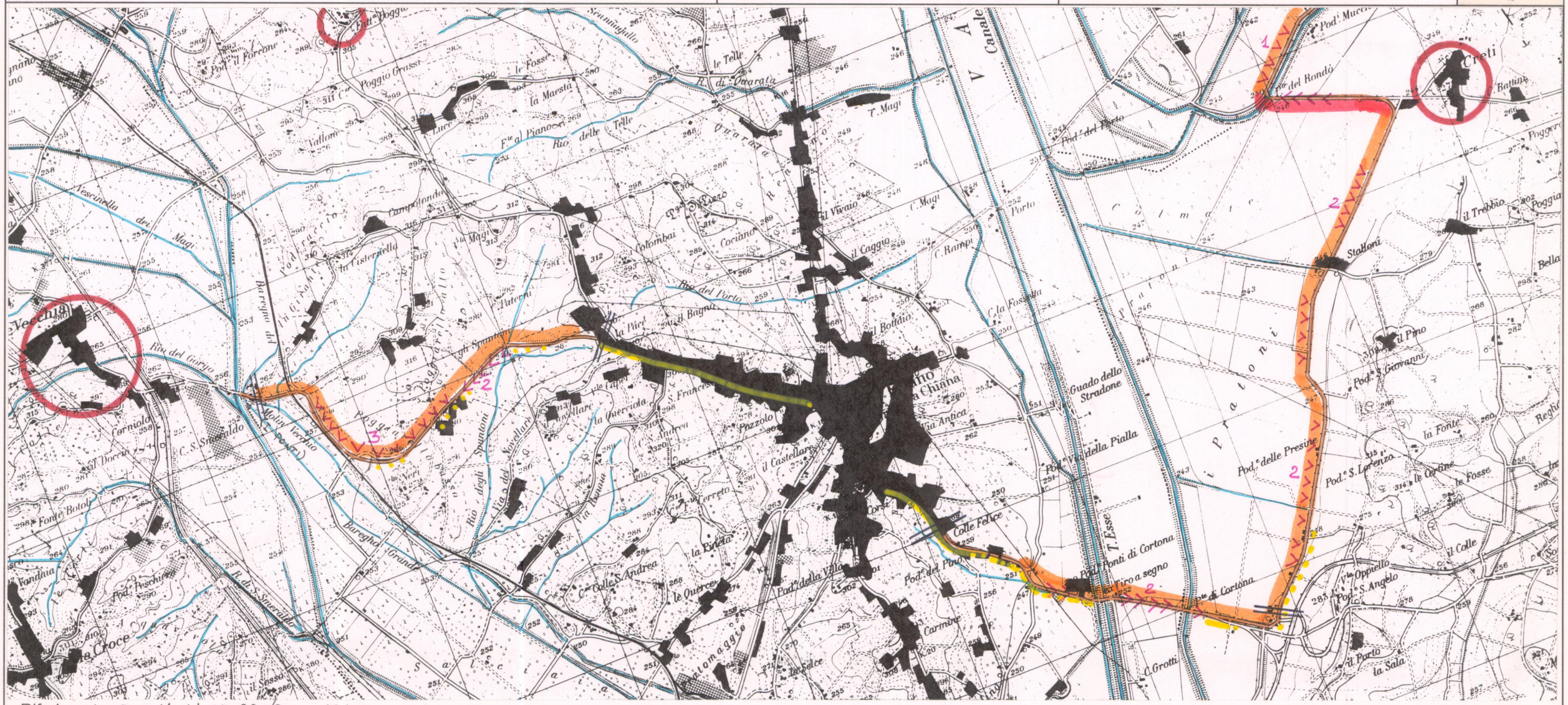
Vecchia
Creti
Pod. Mucc
Pod. del Rondò
Pod. del Porto
Colmate
Stallone
il Trebbio
Poggio
Bella
Platoni
il Pino
Pod. S. Giovanni
la Fonte
Pod. delle Presine
Pod. S. Lorenzo
le Cortine
le Fosse
il Colle
Pod. S. Angelo
il Porto
la Sala
Guado dello Stradone
Pod. Valdella Pialla
Pod. Ponti di Cortona
Tiro a segno
Colle Felice
T. Esse
Canale
Porto
Cortona
Pod. del Pino
Pod. della Villa
Carmine
C. Grotti
Pozzolo
il Castellare
Corsi
la Pieta
le Querce
Colle S. Andrea
Pod. Peschiera
Fandhia
Fonte Botoli
Cornioli
Molin Vecchio
Molin Nuovo
Bareghe Grandi
Rio degli Spantoni
Rio del Gorgo
Vescinella dei Magi
Campotondo
la Cisterella
Pod. Poggio Grassi
Pod. il Forcone
Poggio Grassi
le Fosse
la Marsta
Rio delle Telle
Vallone
Colombai
Cociano
Rio del Porto
il Bagno
la Pace
il Caggio
il Vivaio
C. Magi
C. Rampi
il Bottaio
C. la Fossella
Pod. Mucchia
Pod. Fonte Botoli
Pod. Poggio Grassi
Pod. Pozzolo
Pod. Corsi
Pod. Colle Andrea
Pod. Pozzolo
Pod. Carmine
Pod. Colle Felice
Pod. Ponti di Cortona
Pod. Tiro a segno
Pod. Pozzolo
Pod. Colle Andrea
Pod. Peschiera
Pod. Fonte Botoli
Pod. Cornioli
Pod. Molin Vecchio
Pod. Molin Nuovo
Pod. Bareghe Grandi
Pod. Rio degli Spantoni
Pod. Campotondo
Pod. Poggio Grassi
Pod. il Forcone
Pod. Colmate
Pod. Stallone
Pod. Creti
Pod. Porto
Pod. Pozzolo
Pod. Colle Andrea

PIANO TERRITORIALE PAESISTICO DELLA PROVINCIA DI AREZZO

RESPONSABILE: Prof. Arch. G.F. Di Pietro

UFFICIO DEL PIANO PAESISTICO: Arch./ti G. Goretti - A. Navalesi - A. Polcri - M.L. Sogli - S. Sorini

ANALISI DELLE STRUTTURE INSEDIATIVE

PRINCIPALI STRADE DI INTERESSE PAESISTICO

STRADA PROVINCIALE N° 28 SIENA-CORTONA

TRATTO: da Pod. Mucchia

a Pod. S.Angelo

SCHEDA

S.P. 28

b 1/1

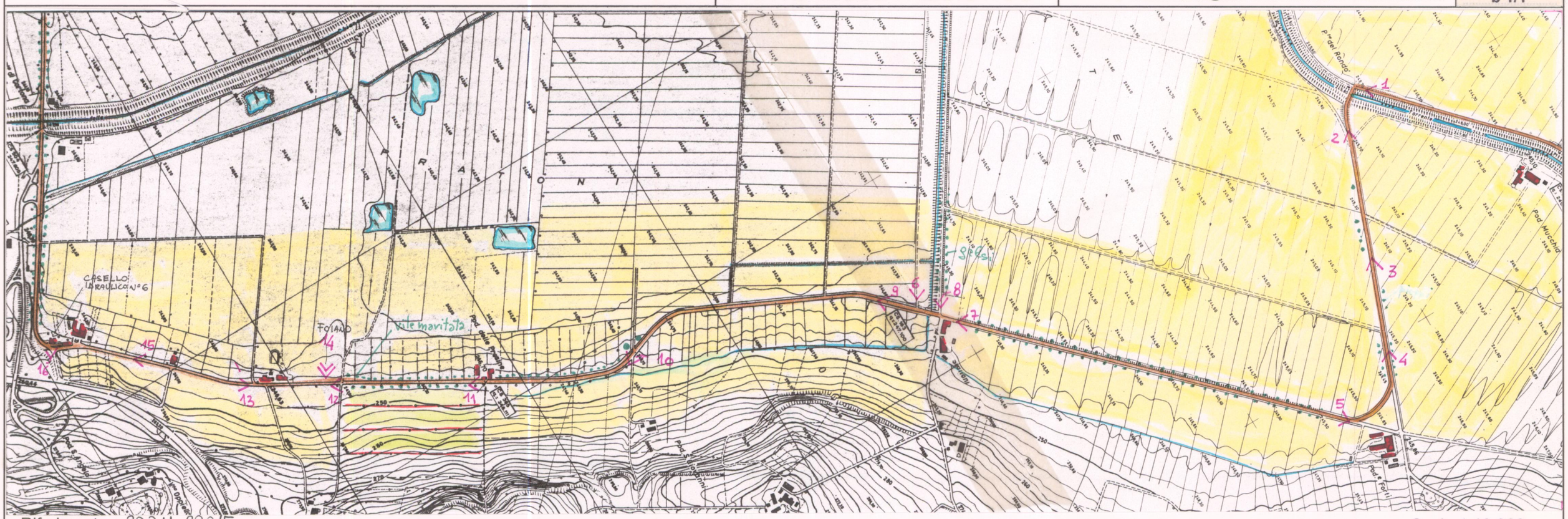

Riferimento: 29811-29815

Scala 1:10.000

Film 359 Foto 24

p.v. N. 1

Film 359 Foto 25

p.v. N. 2

Film 359 Foto 29

p.v. N. 4

Film 359 Foto 36

p.v. N. 5

Film 359 Foto 26-28

p.v. N. 3 verso Creti

p.v. N.

p.v. N.

Film 345 Foto 04

p.v. N. 6

PIANO TERRITORIALE PAESISTICO DELLA PROVINCIA DI AREZZO

RESPONSABILE: Prof. Arch. G.F. Di Pietro

UFFICIO DEL PIANO PAESISTICO: Arch./ti G. Goretti - A. Navalesi - A. Polcri - M.L. Sogli - S. Sorini

ANALISI DELLE STRUTTURE INSEDIATIVE

Foglio fotografico relativo a: STRADA PROVINCIALE Nº 28 SIENA-CORTONA

Tratto : Pod. Mucchia- Pod. S.Angelo

SCHEDA

S.P. 28

b 1/2

Film 345 Foto 1A

p.v. N. 7

Film 345 Foto 2A

p.v. N. 8

Film 344 Foto 36A

p.v. N. 9

Film 344 Foto 32A

p.v. N. 11 : pod. delle Presine

Film 344 Foto 33-35A

p.v. N. 10

p.v. N.

p.v. N.

Film 344 Foto 31A

p.v. N. 12

Film 344 Foto 30A

p.v. N. 13

Film 344 Foto 27-28A

p.v. N. 14 : Faiano sullo sfondo

p.v. N.

Film 344 Foto 26A

p.v. N. 15

Film 344 Foto 25A

p.v. N. 16 : casello idraulico n°6

Film Foto

p.v. N.

Film Foto

p.v. N.

Film Foto

p.v. N.

PIANO TERRITORIALE PAESISTICO DELLA PROVINCIA DI AREZZO

RESPONSABILE: Prof. Arch. G.F. Di Pietro

UFFICIO DEL PIANO PAESISTICO: Arch./ti G. Goretti - A. Navalesi - A. Polcri - M.L. Sogli - S. Sorini

ANALISI DELLE STRUTTURE INSEDIATIVE

PRINCIPALI STRADE DI INTERESSE PAESISTICO

STRADA PROVINCIALE N° 28 SIENA-CORTONA

TRATTO: da POd. S.Angelo

a Foiano

SCHEDA

S.P. 28

b 2/1

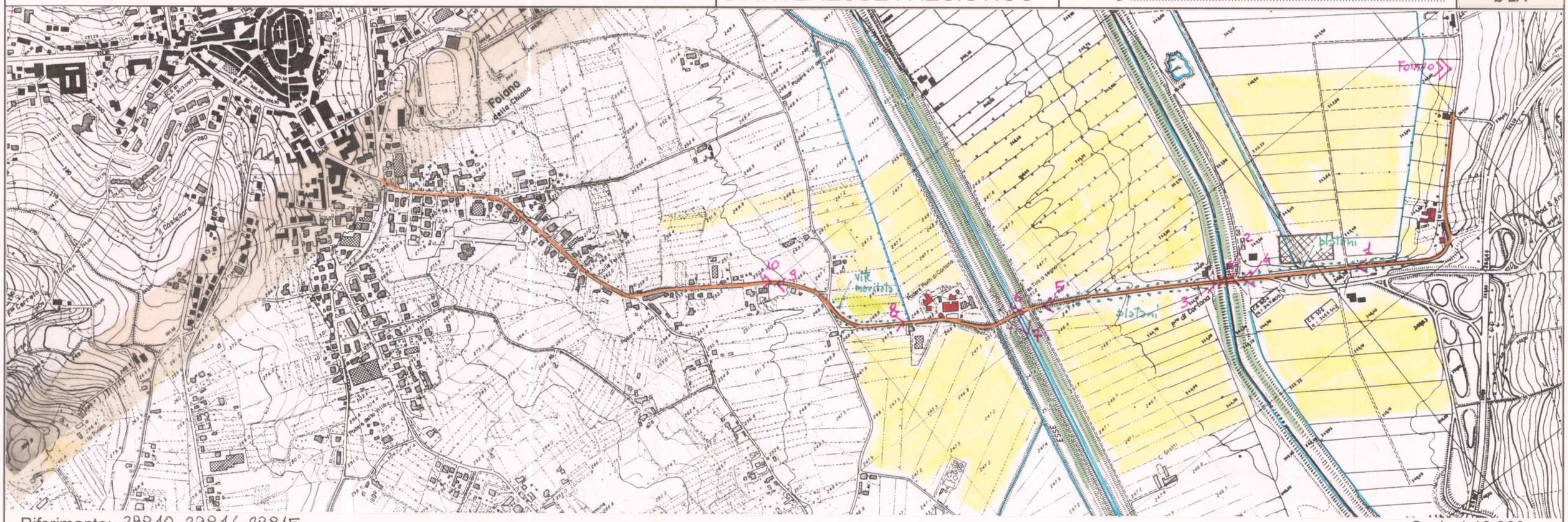

Riferimento: 298.10-298.14-298.15

Scala 1:10.000

Film 344 Foto 22A:24A

p.v. N. 1

p.v. N.

p.v. N.

Film 344 Foto 21A

p.v. N. 2 ponte di Cortona

Film 344 Foto 18A

p.v. N. 3

Film 344 Foto 19A

p.v. N. 4

Film 344 Foto 15A

p.v. N. 5

Film 344 Foto 14A

p.v. N. 6

PIANO TERRITORIALE PAESISTICO DELLA PROVINCIA DI AREZZO

RESPONSABILE: Prof. Arch. G.F. Di Pietro

UFFICIO DEL PIANO PAESISTICO: Arch./ti G. Goretti - A. Navalesi - A. Polcri - M.L. Sogli - S. Sorini

ANALISI DELLE STRUTTURE INSEDIATIVE

Foglio fotografico relativo a: STRADA PROVINCIALE N° 28 SIENA-CORTONA

Tratto : Pod. S.Angelo- Foiano della Chiana

SCHEDA

S.P. 28

b 2/2

Film 344 Foto 134

p.v. N. 7

Film 522 Foto 33

p.v. N. 8

Film 522 Foto 34

p.v. N. 9

Film 522 Foto 35

p.v. N. 10

Film ..... Foto .....

p.v. N. .....

Film ..... Foto .....

p.v. N. .....

Film ..... Foto .....

p.v. N. .....

Film ..... Foto .....

p.v. N. .....

Film ..... Foto .....

p.v. N. .....

Film ..... Foto .....

p.v. N. .....

Film ..... Foto .....

p.v. N. .....

Film ..... Foto .....

p.v. N. .....

Film ..... Foto .....

p.v. N. .....

Film ..... Foto .....

p.v. N. .....

Film ..... Foto .....

p.v. N. .....

PIANO TERRITORIALE PAESISTICO DELLA PROVINCIA DI AREZZO

RESPONSABILE: Prof. Arch. G.F. Di Pietro

UFFICIO DEL PIANO PAESISTICO: Arch./ti G. Goretti - A. Navalesi - A. Polcri - M.L. Sogli - S. Sorini

ANALISI DELLE STRUTTURE INSEDIATIVE

PRINCIPALI STRADE DI INTERESSE PAESISTICO

STRADA PROVINCIALE Nº 28 SIENA-CORTONA

TRATTO: da Foiano

a Ponti

SCHEDA

S.P. 28

b 3/1

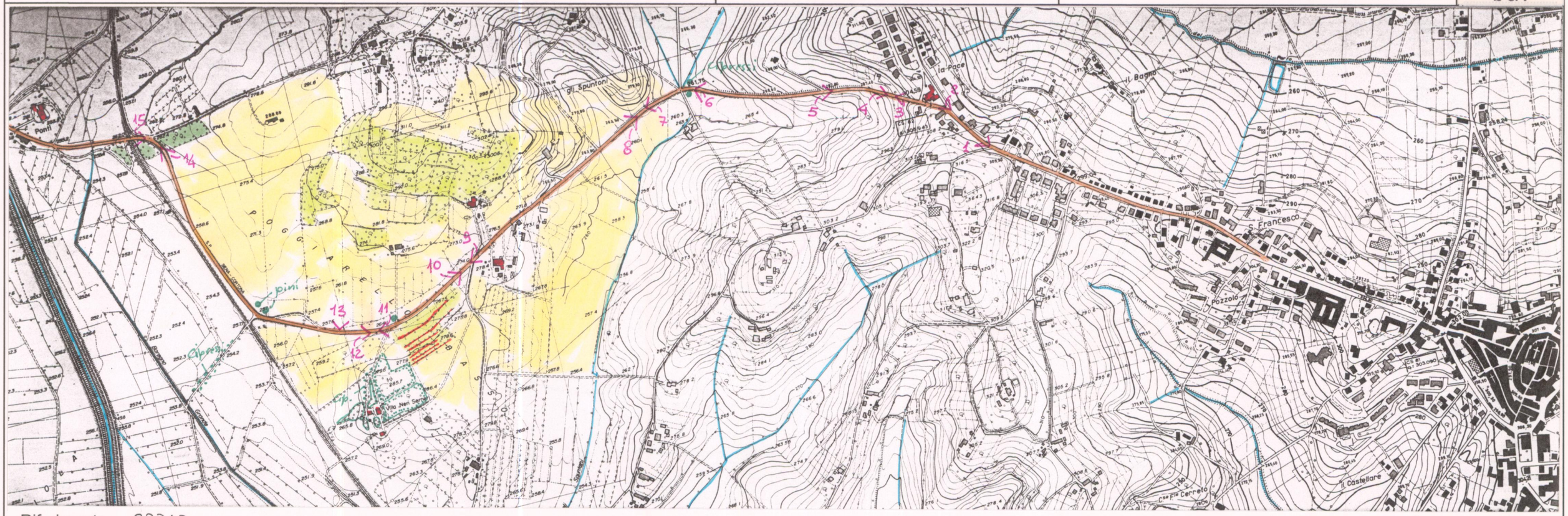

Riferimento: 29810

Scala 1:10.000

Film 523 Foto 6

p.v. N. 1

Film 523 Foto 7

p.v. N. 2 : verso "la Pace"

Film 524 Foto 31

p.v. N. 3

Film 524 Foto 32

p.v. N. 4

Film 524 Foto 33

p.v. N. 5

Film 524 Foto 34

p.v. N. 6

Film 524 Foto 35

p.v. N. 7

Film 524 Foto 36

p.v. N. 8

PIANO TERRITORIALE PAESISTICO DELLA PROVINCIA DI AREZZO

RESPONSABILE: Prof. Arch. G.F. Di Pietro

UFFICIO DEL PIANO PAESISTICO: Arch./ti G. Goretti - A. Navalesi - A. Polcri - M.L. Sogli - S. Sorini

ANALISI DELLE STRUTTURE INSEDIATIVE

Foglio fotografico relativo a: STRADA PROVINCIALE N° 28 SIENA-CORTONA

Tratto : Foiano-Ponti

SCHEDA

S.P. 28

b 3/2

Film 525 Foto 0

p.v. N. 9

Film 525 Foto 1-4

p.v. N. 10

p.v. N.

p.v. N.

Film 525 Foto 5

p.v. N. 11

Film 525 Foto 6

p.v. N. 12

Film Foto

p.v. N.

Film Foto

p.v. N.

Film 525 Foto 10

p.v. N. 14

Film 525 Foto 11

p.v. N. 15

Film Foto

p.v. N.

Film Foto

p.v. N.

Film 525 Foto 7-9

p.v. N. 13

p.v. N.

p.v. N.

Film Foto

p.v. N.

PIANO TERRITORIALE PAESISTICO DELLA PROVINCIA DI AREZZO

RESPONSABILE: Prof. Arch. G.F. Di Pietro

UFFICIO DEL PIANO PAESISTICO: Arch./ti G. Goretti - A. Navalesi - A. Polcri - M.L. Sogli - S. Sorini

ANALISI DELLE STRUTTURE INSEDIATIVE

PRINCIPALI STRADE DI INTERESSE PAESISTICO

STRADA Nº 28 SIENA-CORTONA

TRATTO: da Ponti (Foiana)

a Confine provinciale

TIPO: Statale ☐ Provinciale ■ Comunale ☐

SCHEDA

S.P. 28

C

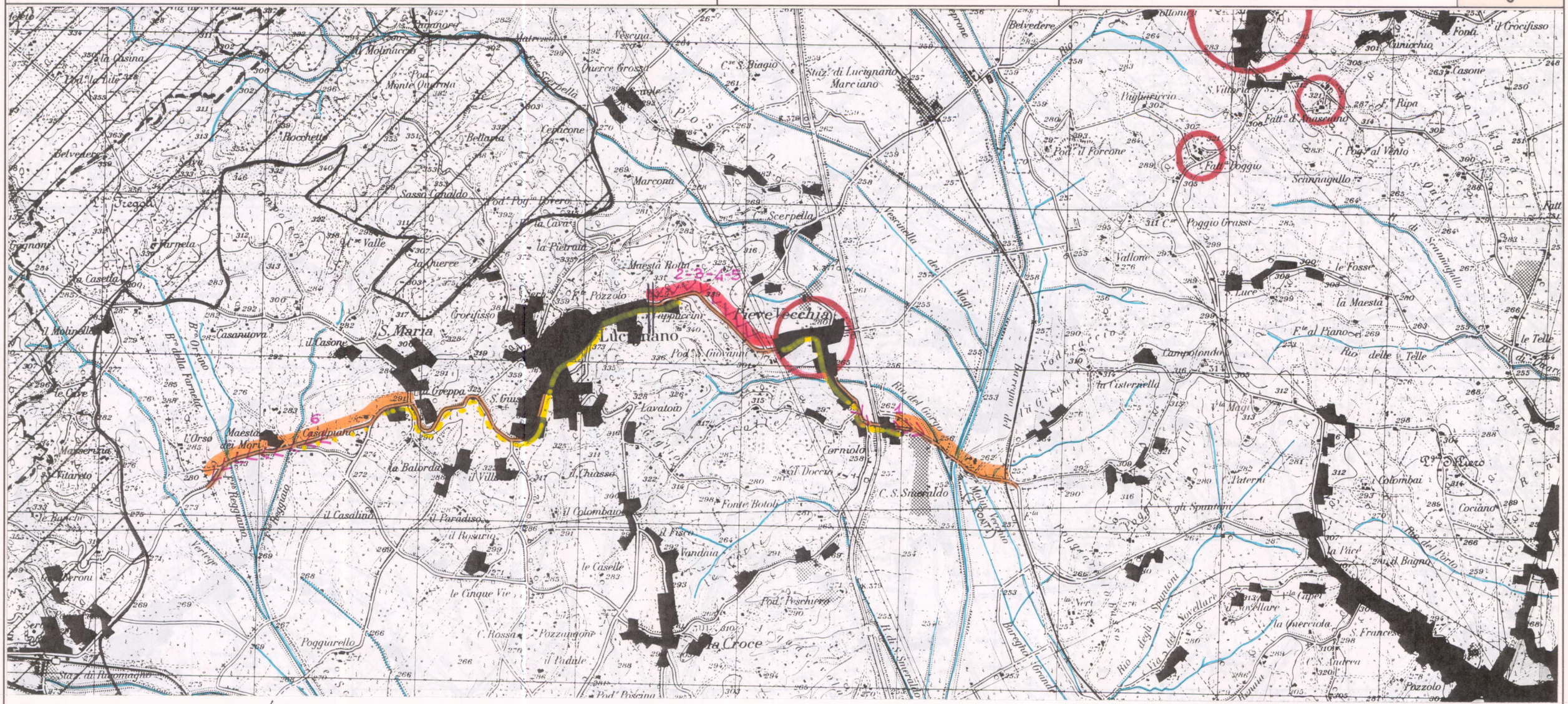

Riferimento: I.G.M. del C.R. 296/88 - 121 I

Scala 1:25.000

LOCALIZZAZIONE	Piano	■	Crinale	☐
	Fondovalle	☐	Arroccamento	■
	Mezzacosta	☐	Misto	■

DATAZIONE

- Presente nei documenti iconografici anteriori al XIX sec. ☐
  Rif. .....
- Presente nella Carta militare del Regno d'Etruria 1806 ■
- Presente nella Carta di G. Inghirami 1831 ■
- Presente nella Carta austriaca 1851 ■
- Presente nel'I.G.M. 1:50.000 1883/95 ■

INTERESSE PAESISTICO: Medio ☐ Rilevante ■ Eccezionale ■

CONDIZIONI DI ALTERAZIONE

- Limitate-puntuali ☐
- Puntuali ■
- In fasce discontinue ■
- In fasce continue ■

PUNTI DI VISTA PIU' SIGNIFICATIVI VERSO:

1 - PIEVE VECCHIA
2 - POZZO DELLA CHIANA
3 - MARCIANO
4 - BADICORTE
5 - SANTUARIO DELLE VERTIGHE
6 - LUCIGNANO
7
8
9
10
11
12

CARATTERISTICHE MORFOLOGICHE DEL TRACCIATO

Come un piano da I Ponti a Pieve Vecchia (m 265) all'interno della Valle dell'Esse superando l'autostrada in loc. Corniolo; si inerpica poi in ampi tornanti verso Lucignano nello splendido contesto territoriale dei terrazzamenti a olivete (quota di m 360 presso i Cappuccini). Lambita la città storica riodiscende lentamente verso la valle del Foenna (m 273 alla Maestà dei Morti) lasciandosi alle spalle il profilo leggermente alterato della città antica.

PROGRAMMI DI PRGC / AP / ANAS

.....

PROPOSTE DI REGOLAMENTAZIONE DEGLI AMBITI DI RISPETTO PAESAGGISTICO

.....

PIANO TERRITORIALE PAESISTICO DELLA PROVINCIA DI AREZZO

RESPONSABILE: Prof. Arch. G.F. Di Pietro

UFFICIO DEL PIANO PAESISTICO: Arch./ti G. Goretti - A. Navalesi - A. Polcri - M.L. Sogli - S. Sorini

ANALISI DELLE STRUTTURE INSEDIATIVE

PRINCIPALI STRADE DI INTERESSE PAESISTICO

STRADA PROVINCIALE N° 28 SIENA-CORTONA

TRATTO: da Ponti (Foiano)

a Lucignano

SCHEDA

S.P. 28

c 1/1

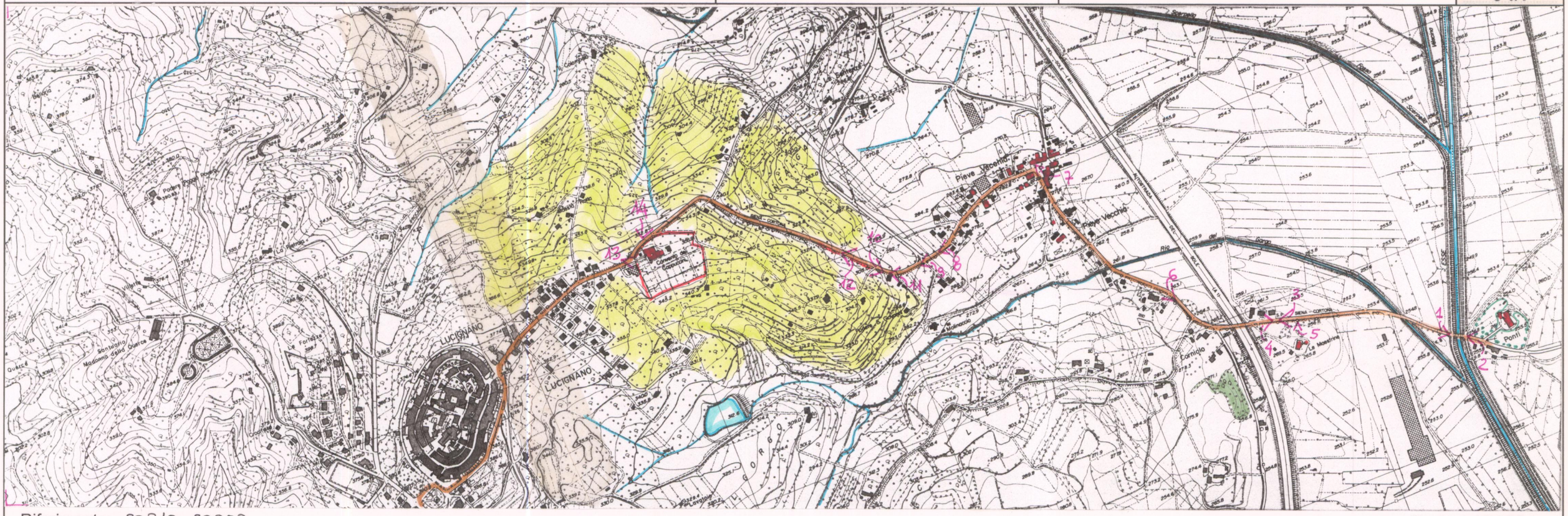

Riferimento: 298.10 - 298.09

Scala 1:10.000

Film 525 Foto 13

p.v. N. 1

Film 525 Foto 14

p.v. N. 2

Film 525 Foto 17

p.v. N. 3

Film 525 Foto 18

p.v. N. 4

Film 525 Foto 16

p.v. N. 5

Film 16 Foto 16A

p.v. N. 7

Film 16 Foto 15A

p.v. N. 8

Film 16 Foto 14A

p.v. N. 9

PIANO TERRITORIALE PAESISTICO DELLA PROVINCIA DI AREZZO

RESPONSABILE: Prof. Arch. G.F. Di Pietro

UFFICIO DEL PIANO PAESISTICO: Arch./ti G. Goretti - A. Navalesi - A. Polcri - M.L. Sogli - S. Sorini

ANALISI DELLE STRUTTURE INSEDIATIVE

Foglio fotografico relativo a: STRADA PROVINCIALE N° 28 SIENA-CORTONA

Tratto : Ponti- Lucignano

SCHEDA

S.P. 28

c 1/2

Film 525 Foto 19-24

p.v. N. 6

Film 525 Foto 25

p.v. N. 10

Film 525 Foto 26

p.v. N. 11

Film 525 Foto 27-32

p.v. N. 12

Film 526 Foto 4

p.v. N. 13

Film 526 Foto K-F-1-2A

p.v. N. 14

Foto

Film

p.v. N.

Foto

Film

p.v. N.

PIANO TERRITORIALE PAESISTICO DELLA PROVINCIA DI AREZZO

RESPONSABILE: Prof. Arch. G.F. Di Pietro

UFFICIO DEL PIANO PAESISTICO: Arch./ti G. Goretti - A. Navalesi - A. Polcri - M.L. Sogli - S. Sorini

ANALISI DELLE STRUTTURE INSEDIATIVE

PRINCIPALI STRADE DI INTERESSE PAESISTICO

STRADA PROVINCIALE N° 28 SIENA-CORTONA

TRATTO: da Lucignano

a Confine provinciale

SCHEDA

S.P. 28

c 2/1

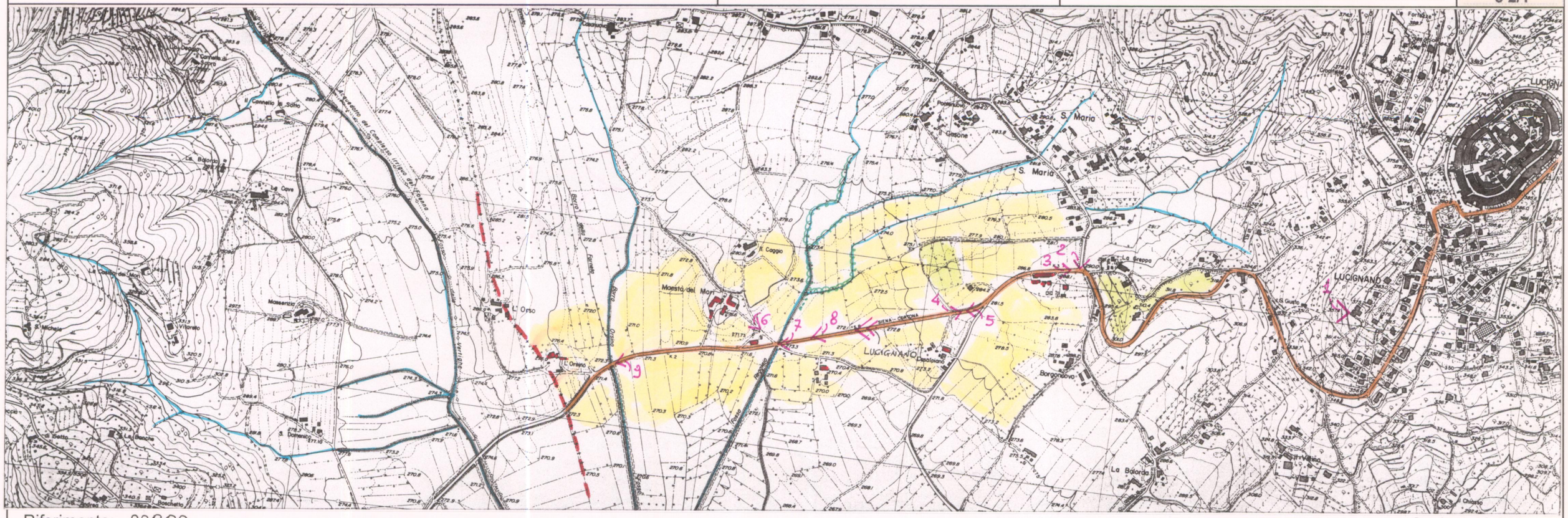

Riferimento: 23.8.09

Scala 1:10.000

Film 18 Foto 31A

p.v. N. 1 : da Lucignano

Film 526 Foto 5

p.v. N. 2

Film 526 Foto 6

p.v. N. 3

Film 526 Foto 7

p.v. N. 4

Film 526 Foto 8

p.v. N. 5

Film 526 Foto 9

p.v. N. 6

Film 526 Foto 10

p.v. N. 7

Film 526 Foto 14

p.v. N. 9

PIANO TERRITORIALE PAESISTICO DELLA PROVINCIA DI AREZZO
RESPONSABILE: Prof. Arch. G.F. Di Pietro
UFFICIO DEL PIANO PAESISTICO: Arch./ti G. Goretti - A. Navalesi - A. Polcri - M.L. Sogli - S. Sorini

ANALISI DELLE STRUTTURE INSEDIATIVE
Foglio fotografico relativo a: STRADA PROVINCIALE N° 28 SIENA-CORTONA
Tratto : Lucignano-Confine provinciale

SCHEDA
S.P. 28
c 2/2

Film 5-26 Foto ~~11-13~~ 12-14

p.v. N. 8

Film ..... Foto .....
p.v. N. .....

Film ..... Foto .....
p.v. N. .....

Film ..... Foto .....
p.v. N. .....

Film ..... Foto .....
p.v. N. .....

Film ..... Foto .....
p.v. N. .....

Film ..... Foto .....
p.v. N. .....

Film ..... Foto .....
p.v. N. .....

Film ..... Foto .....
p.v. N. .....

Film ..... Foto .....
p.v. N. .....

Film ..... Foto .....
p.v. N. .....

Film ..... Foto .....
p.v. N. .....

Film ..... Foto .....
p.v. N. .....