**Silvia Chiassai Martini**
*Presidente della Provincia*

**Nicola Carini**
*Vicepresidente con delega alla Pianificazione Territoriale*

**Angiolino Piomboni**
*Referente della Presidenza per le politiche di settore*

**Ing. Paolo Bracciali (Dirigente Settore Viabilità - LL.PP.)**
*Responsabile Unico del Procedimento*

**Terre.it S.r.l. (Arch. Fabrizio Cinquini, Arch. Michela Biagi, Dott.ssa Valeria Dini)**
*Coordinamento generale e orientamento tecnico e scientifico - VAS*

**Arch. Stefania Vanni (Responsabile Ufficio Pianificazione Territoriale)**
*Progettista del Piano Territoriale di Coordinamento Provinciale*

**Arezzo Telematica S.p.A. (Geol. Silvia Cucini, Geol. Vincenzo Lisi)**
*Elaborazioni GIS e redazione grafica della cartografia di Piano*

**NEMO Nature And Environment Management Operators S.r.l.**
*Caratteri ecosistemici e agroforestali - VINCA*

**Dott. Patrizio Lucci**
*Garante dell'informazione e della partecipazione*

**Con la collaborazione dell'Ufficio di Piano**
*(Decreto del Presidente n. 165 del 13.12.2019)*

vanni stefania
Ordine degli Architetti di Arezzo
Architetto
26.05.2022 07:21:38 GMT+00:00

# PTC
## VARIANTE GENERALE
## di conformazione al PIT/PPR
**APPROVAZIONE DEFINITIVA**

CINQUINI FABRIZIO
Ordine Architetti P.P.C. - Provincia di Lucca
Architetto
25.05.2022 15:43:58 GMT+00:00

**Quadro conoscitivo**

**Atlante delle Schede analitico - descrittive per comune**

**Elaborato**

**QC.16g**

## LEGENDA

- Confine provinciale
- Confini comunali
- Ville e giardini "di non comune bellezza" e relative aree di pertinenza
- Edifici specialistici di interesse storico e relative aree di pertinenza
- Aggregati storici e relative aree di pertinenza
- Centri antichi e relative aree di pertinenza (strutture urbane)

# QC.16g Atlante delle Schede analitico - descrittive per comune

CHIUSI DELLA VERNA

CHITIGNANO

STEL FOCOGNANO

CAPRESE MICHELANGELO

PIEVE SANTO STEFANO

1

SUBBIANO

TALLA

SANSEPOLCRO

CAPOLONA

1

ANGHIARI

2

GLION FIBOCCHI

GLION FIBOCCHI

3

MONTERCHI

AREZZO

LA IN VAL DI CHIANA

PROVINCIA DI AREZZO - PTC VARIANTE GENERALE di conformazione al PIT/PPR

scala 1:100.000

Veduta d'insieme

COMUNE DI ANGHIARI

# AGGREGATI

| CODICE AGGREGATO QP | CODICE AGGREGATO QC | CODICE UNITA' DI PAESAGGIO | UNITA' DI PAESAGGIO | CODICE SISTEMA TERRITORIALE | SISTEMA TERRITORIALE | TOPONIMO QP | TOPONIMO SCHEDA QC | TESSUTO URBANO INALTERATO | VALORE ARCHITET. URBANISTICO INTRINSECO | VALORE PAESISTICO | QUADRANTE |
|---|---|---|---|---|---|---|---|---|---|---|---|
| AP_1009_AG_16_A | AP_1301_AG_16_A | AP1009 | Colline di Subbiano | A.2 | Sistema territoriale delle aree collinari e altocollinari | Scille | Scille | SI | Buono | Buono | 1 |
| AP_1010_AG_01_A | AP_1010_AG_01_A | AP1010 | Pendici e monti dell'Alpe di Catenaia | A.1 | Sistema territoriale delle aree montane | Albiano | Albiano | NO | Buono | Medio | 1 |
| AP_1010_AG_02_A | AP_1010_AG_02_A | AP1010 | Pendici e monti dell'Alpe di Catenaia | A.1 | Sistema territoriale delle aree montane | Bagnolo | Bagnolo | NO | Eccezionale | Buono | 1 |
| AP_1010_AG_09_A | AP_1010_AG_09_A | AP1010 | Pendici e monti dell'Alpe di Catenaia | A.1 | Sistema territoriale delle aree montane | Ponte alla Piera | Ponte alla Piera | NO | Buono | Buono | 1 |
| AP_1301_AG_04_A | AP_1301_AG_04_A | AP1301 | Colline della Sovara | A.2 | Sistema territoriale delle aree collinari e altocollinari | Casenovole | Casenovole | SI | Buono | Buono | 1 |
| AP_1301_AG_08_A | AP_1301_AG_08_A | AP1301 | Colline della Sovara | A.2 | Sistema territoriale delle aree collinari e altocollinari | Galbino | Galbino | SI | Buono | Buono | 1 |
| AP_1301_AG_09_A | AP_1301_AG_09_A | AP1301 | Colline della Sovara | A.2 | Sistema territoriale delle aree collinari e altocollinari | Gello | Gello | SI | Eccezionale | Buono | 1 |
| AP_1301_AG_10_A | AP_1301_AG_10_A | AP1301 | Colline della Sovara | A.2 | Sistema territoriale delle aree collinari e altocollinari | Casarecci | La Rocca - Casarecci | SI | Buono | Buono | 1 |
| | | | | | | La Rocca | | SI | Buono | Buono | 1 |
| AP_1301_AG_18_A | AP_1301_AG_18_A | AP1301 | Colline della Sovara | A.2 | Sistema territoriale delle aree collinari e altocollinari | Tavernelle | Tavernelle | NO | Medio | Medio | 1 |
| AP_1304_AG_03_A | AP_1304_AG_03_A | AP1304 | Collina orientale di Arezzo | A.2 | Sistema territoriale delle aree collinari e altocollinari | Colignola | Colignola | NO | Buono | Buono | 1 |
| CI_0501_AG_01_A | CI_0501_AG_01_A | CI0501 | Collina di Anghiari e piana del Tevere | B | Sistema territoriale dell'Arno e del Tevere | Carmine | Carmine | NO | Eccezionale | Eccezionale | 1 |
| CI_0501_AG_05_A | CI_0501_AG_05_A | CI0501 | Collina di Anghiari e piana del Tevere | B | Sistema di pianura dell'Arno e del Tevere | Gualchiera | Gualchiera - Bagnolo di Sotto | NO | Medio | Medio | 1 |
| | | | | | | Bagnolo di Sotto | | NO | Medio | Medio | 1 |
| CI_0501_AG_08_A | CI_0501_AG_08_A | CI0501 | Collina di Anghiari e piana del Tevere | B | Sistema territoriale dell'Arno e del Tevere | Motena | Motena | NO | Medio | Buono | 1 |

| CODICE AGGREGATO QP | CODICE AGGREGATO QC | CODICE UNITA' DI PAESAGGIO | UNITA' DI PAESAGGIO | CODICE SISTEMA TERRITORIALE | SISTEMA TERRITORIALE | TOPONIMO QP | TOPONIMO SCHEDA QC | TESSUTO URBANO INALTERATO | VALORE ARCHITET. URBANISTICO INTRINSECO | VALORE PAESISTICO | QUADRANTE |
|---|---|---|---|---|---|---|---|---|---|---|---|
| CI_0501_AG_13_A | CI_0501_AG_13_A | CI0501 | Collina di Anghiari e piana del Tevere | B | Sistema territoriale dell'Arno e del Tevere | Sterpeto | Sterpeto | NO | Buono | Buono | 1 |
| CI_0501_AG_16_A | CI_0501_AG_16_A | CI0501 | Collina di Anghiari e piana del Tevere | B | Sistema territoriale dell'Arno e del Tevere | Viaio | Viaio | NO | Buono | Buono | 1 |
| AP_1301_AG_02_A | AP_1301_AG_02_A | AP1301 | Colline della Sovara | A.2 | Sistema territoriale delle aree collinari e altocollinari | Barliano | Barliano | SI | Buono | Buono | 2 |
| AP_1301_AG_03_A | AP_1301_AG_03_A | AP1301 | Colline della Sovara | A.2 | Sistema territoriale delle aree collinari e altocollinari | Casale - Elci | Casale - Elci | SI | Eccezionale | Eccezionale | 2 |
| AP_1301_AG_11_A | AP_1301_AG_11_A | AP1301 | Colline della Sovara | A.2 | Sistema territoriale delle aree collinari e altocollinari | Montemercole | Montemercole | NO | Medio | Buono | 2 |
| AP_1301_AG_12_A | AP_1301_AG_12_A | AP1301 | Colline della Sovara | A.2 | Sistema territoriale delle aree collinari e altocollinari | Pianettole | Pianettole | SI | Eccezionale | Eccezionale | 2 |
| AP_1301_AG_14_A | AP_1301_AG_14_A | AP1301 | Colline della Sovara | A.2 | Sistema territoriale delle aree collinari e altocollinari | Upachi | Poggiolo - Upachi | SI | Buono | Buono | 2 |
| | | | | | | Poggiolo | | SI | Buono | Buono | 2 |
| AP_1301_AG_17_A | AP_1301_AG_17_A | AP1301 | Colline della Sovara | A.2 | Sistema territoriale delle aree collinari e altocollinari | Scoiano | Scoiano | SI | Eccezionale | Eccezionale | 2 |
| AP_1301_AG_21_A | AP_1301_AG_21_A | AP1301 | Colline della Sovara | A.2 | Sistema territoriale delle aree collinari e altocollinari | Valialle | Valialle | SI | Eccezionale | Eccezionale | 2 |
| CI_0501_AG_02_A | CI_0501_AG_02_A | CI0501 | Collina di Anghiari e piana del Tevere | B | Sistema territoriale dell'Arno e del Tevere | Castel di Sorci | Castel di Sorci | SI | Eccezionale | Eccezionale | 2 |
| CI_0501_AG_06_A | CI_0501_AG_06_A | CI0501 | Collina di Anghiari e piana del Tevere | B | Sistema territoriale dell'Arno e del Tevere | Il Cantone | Il Cantone | SI | Buono | Buono | 2 |
| CI_0501_AG_11_A | CI_0501_AG_11_A | CI0501 | Collina di Anghiari e piana del Tevere | B | Sistema territoriale dell'Arno e del Tevere | San Leo | S.Leo | NO | Medio | Medio | 2 |
| CI_0501_AG_12_A | CI_0501_AG_12_A | CI0501 | Collina di Anghiari e piana del Tevere | B | Sistema territoriale dell'Arno e del Tevere | San Lorenzo | S. Lorenzo | NO | Medio | Medio | 2 |
| CI_0501_AG_15_A | CI_0501_AG_15_A | CI0501 | Collina di Anghiari e piana del Tevere | B | Sistema territoriale dell'Arno e del Tevere | Tubbiano | Tubbiano | SI | Buono | Buono | 2 |

| CODICE AGGREGATO QP | CODICE AGGREGATO QC | CODICE UNITA' DI PAESAGGIO | UNITA' DI PAESAGGIO | CODICE SISTEMA TERRITORIALE | SISTEMA TERRITORIALE | TOPONIMO QP | TOPONIMO SCHEDA QC | TESSUTO URBANO INALTERATO | VALORE ARCHITET. URBANISTICO INTRINSECO | VALORE PAESISTICO | QUADRANTE |
|---|---|---|---|---|---|---|---|---|---|---|---|
| AP_1301_AG_06_A | AP_1301_AG_06_A | AP1301 | Colline della Sovara | A.2 | Sistema territoriale delle aree collinari e altocollinari | Catigliano | Catigliano | NO | Buono | Buono | 3 |
| AP_1301_AG_20_A | AP_1301_AG_20_A | AP1301 | Colline della Sovara | A.2 | Sistema territoriale delle aree collinari e altocollinari | Tortigliano | Tortigliano | SI | Buono | Buono | 3 |
| AP_1302_AG_03_A | AP_1302_AG_03_A | AP1302 | Bassa valle del Cerfone | A.2 | Sistema territoriale delle aree collinari e altocollinari | Bagnaia | Bagnaia | NO | Medio | Medio | 3 |
| AP_1301_AG_19_A | AP_1301_AG_19_A | AP1301 | Colline della Sovara | A.2 | Sistema territoriale delle aree collinari e altocollinari | Toppole | Toppole | SI | Eccezionale | Eccezionale | 3 |
| AP_1301_AG_22_A | AP_1301_AG_22_A | AP1301 | Colline della Sovara | A.2 | Sistema territoriale delle aree collinari e altocollinari | Verazzano | Verazzano | SI | Eccezionale | Eccezionale | 3 |
| AP_1302_AG_06_A | AP_1302_AG_06_A | AP1302 | Bassa valle del Cerfone | A.2 | Sistema territoriale delle aree collinari e altocollinari | Castiglioncello | Castiglioncello | SI | Eccezionale | Buono | 3 |

# VILLE

| CODICE VILLA QP | CODICE VILLA QC | CODICE UNITA' DI PAESAGGIO | UNITA' DI PAESAGGIO | CODICE SISTEMA TERRITORIALE | SISTEMA TERRITORIALE | TOPONIMO QP | TOPONIMO - SCHEDA QC | LOCALITA' QC | VALORE ARCHITET. URBANISTICO INTRINSECO | VALORE PAESISTICO | QUADRANTE |
|---|---|---|---|---|---|---|---|---|---|---|---|
| AP_1010_VI_07 | AP_1010_VI_07 | AP1010 | Pendici e monti dell'Alpe di Catenaia | A.1 | Sistema Montano dell'Appennino | Villa Gabrielli | Villa Gabrielli | Ponte alla Piera | Buono | Eccezionale | 1 |
| AP_1010_VI_08 | AP_1010_VI_08 | AP1010 | Pendici e monti dell'Alpe di Catenaia | A.1 | Sistema Montano dell'Appennino | Villa Buitoni | Villa Buitoni | Albiano | Buono | Eccezionale | 1 |
| AP_1301_VI_01 | AP_1301_VI_01 | AP1301 | Colline della Sovara | A.2 | Sistema collinare e alto collinare dell'Appennino | Sigliano | Sigliano | Sigliano di Sopra | Buono | Buono | 1 |
| AP_1009_VI_08 | AP_1301_VI_02 | AP1009 | Colline di Subbiano | A.2 | Sistema collinare e alto collinare dell'Appennino | Fattoria La Speranza | Fattoria La Speranza | Scheggia | Buono | Buono | 1 |
| AP_1301_VI_03 | AP_1301_VI_03 | AP1301 | Colline della Sovara | A.2 | Sistema collinare e alto collinare dell'Appennino | Villa D'Afflitto a La Scheggia | Villa D'Afflitto a La Scheggia | Scheggia | Buono | Buono | 1 |
| AP_1301_VI_04 | AP_1301_VI_04 | AP1301 | Colline della Sovara | A.2 | Sistema collinare e alto collinare dell'Appennino | La Barbolana | La Barbolana | Tavernelle | Eccezionale | Eccezionale | 1 |
| AP_1301_VI_05 | AP_1301_VI_05 | AP1301 | Colline della Sovara | A.2 | Sistema collinare e alto collinare dell'Appennino | Villa di Galbino | Villa di Galbino | Galbino | Eccezionale | Eccezionale | 1 |
| CI_0501_VI_13 | CI_0501_VI_13 | CI0501 | Collina di Anghiari e piana del Tevere | B | Sistema di pianura dell'Arno e del Tevere | Campalla di Sopra | Campalla di Sopra | Campalla di Sopra | Buono | Buono | 1 |
| CI_0501_VI_14 | CI_0501_VI_14 | CI0501 | Collina di Anghiari e piana del Tevere | B | Sistema di pianura dell'Arno e del Tevere | Villa Bartolomei | Villa Bartolomei | Campalla di Sotto | Buono | Medio | 1 |
| CI_0501_VI_15 | CI_0501_VI_15 | CI0501 | Collina di Anghiari e piana del Tevere | B | Sistema di pianura dell'Arno e del Tevere | Villa Sterpeto | Villa Sterpeto | Villa Sterpeto | Buono | Medio | 1 |
| CI_0501_VI_16 | CI_0501_VI_16 | CI0501 | Collina di Anghiari e piana del Tevere | B | Sistema di pianura dell'Arno e del Tevere | Ca' di Lullo | Ca' di Lullo | Ca' di Lullo | Buono | Buono | 1 |
| CI_0501_VI_17 | CI_0501_VI_17 | CI0501 | Collina di Anghiari e piana del Tevere | B | Sistema di pianura dell'Arno e del Tevere | Sabino | Sabino | Sabino | Buono | Buono | 1 |
| CI_0501_VI_18 | CI_0501_VI_18 | CI0501 | Collina di Anghiari e piana del Tevere | B | Sistema di pianura dell'Arno e del Tevere | La Ripa | La Ripa | Anghiari | Eccezionale | Buono | 2 |
| CI_0501_VI_19 | CI_0501_VI_19 | CI0501 | Collina di Anghiari e piana del Tevere | B | Sistema di pianura dell'Arno e del Tevere | Villa Gennaioli | Villa Gennaioli | Anghiari | Buono | Eccezionale | 2 |

| CODICE VILLA QP | CODICE VILLA QC | CODICE UNITA' DI PAESAGGIO | UNITA' DI PAESAGGIO | CODICE SISTEMA TERRITORIALE | SISTEMA TERRITORIALE | TOPONIMO QP | TOPONIMO - SCHEDA QC | LOCALITA' QC | VALORE ARCHITET. URBANISTICO INTRINSECO | VALORE PAESISTICO | QUADRANTE |
|---|---|---|---|---|---|---|---|---|---|---|---|
| CI_0501_VI_20 | CI_0501_VI_20 | CI0501 | Collina di Anghiari e piana del Tevere | B | Sistema di pianura dell'Arno e del Tevere | Villa Plini | Villa Plini | Anghiari | Eccezionale | Eccezionale | 2 |
| CI_0501_VI_21 | CI_0501_VI_21 | CI0501 | Collina di Anghiari e piana del Tevere | B | Sistema di pianura dell'Arno e del Tevere | Villa lungo Viale Gramsci) | Villa lungo Viale Gramsci) | Anghiari | Buono | Buono | 2 |
| CI_0501_VI_22 | CI_0501_VI_22 | CI0501 | Collina di Anghiari e piana del Tevere | B | Sistema di pianura dell'Arno e del Tevere | Villa Miravalle | Villa Miravalle | Anghiari | Buono | Buono | 2 |
| CI_0501_VI_23 | CI_0501_VI_23 | CI0501 | Collina di Anghiari e piana del Tevere | B | Sistema di pianura dell'Arno e del Tevere | Villa presso l'Intoppo | Villa presso l'Intoppo | Anghiari | Medio | Buono | 2 |
| CI_0501_VI_24 | CI_0501_VI_24 | CI0501 | Collina di Anghiari e piana del Tevere | B | Sistema di pianura dell'Arno e del Tevere | Villa Maraville | Villa Maraville | Maraville | Eccezionale | Eccezionale | 2 |
| CI_0501_VI_25 | CI_0501_VI_25 | CI0501 | Collina di Anghiari e piana del Tevere | B | Sistema di pianura dell'Arno e del Tevere | Villa Gennaioli a S.Leo | Villa Gennaioli a S.Leo | San Leo | Buono | Medio | 2 |
| CI_0501_VI_26 | CI_0501_VI_26 | CI0501 | Collina di Anghiari e piana del Tevere | B | Sistema di pianura dell'Arno e del Tevere | Villa a Colle o Celle | Villa a Colle o Celle | Colle | Buono | Buono | 2 |

# EDIFICI SPECIALISTICI

| CODICE EDIFICIO SPECIALISTICO QP | CODICE EDIFICIO SPECIALISTICO QC | CODICE UNITA' DI PAESAGGIO | UNITA' DI PAESAGGIO | CODICE SISTEMA TERRITORIALE | SISTEMA TERRITORIALE | TOPONIMO QP | TOPONIMO SCHEDA QC | VALORE ARCHITET. URBANISTICO INTRINSECO | VALORE PAESISTICO | QUADRANTE |
|---|---|---|---|---|---|---|---|---|---|---|
| AP_1301_ES_05_A | AP_1301_AG_05_A | AP1301 | Colline della Sovara | A.2 | Colline della Sovara | Sistema collinare e alto collinare dell'Appennino | Castello di Montauto | Eccezionale | Eccezionale | 1 |
| AP_1301_ES_07_A | AP_1301_AG_07_A | AP1301 | Colline della Sovara | A.2 | Colline della Sovara | Sistema collinare e alto collinare dell'Appennino | Cenacolo di Montauto | Buono | Buono | 1 |
| CI_0501_ES_07_A | CI_0501_AG_07_A | CI0501 | Collina di Anghiari e piana del Tevere | B | Collina di Anghiari e piana del Tevere | Sistema di pianura dell'Arno e del Tevere | Micciano | Buono | Buono | 1 |
| | | | | | | | Campalla Alta | Buono | Buono | 1 |
| | | | | | | | Campalla di Sotto | Buono | Buono | 1 |
| AP_1301_ES_13_A | AP_1301_AG_13_A | AP1301 | Colline della Sovara | A.2 | Colline della Sovara | Sistema collinare e alto collinare dell'Appennino | Pieve di Sovara | Eccezionale | Eccezionale | 2 |
| AP_1301_ES_15_A | AP_1301_AG_15_A | AP1301 | Colline della Sovara | A.2 | Colline della Sovara | Sistema collinare e alto collinare dell'Appennino | San Salvatore | Buono | Buono | 2 |

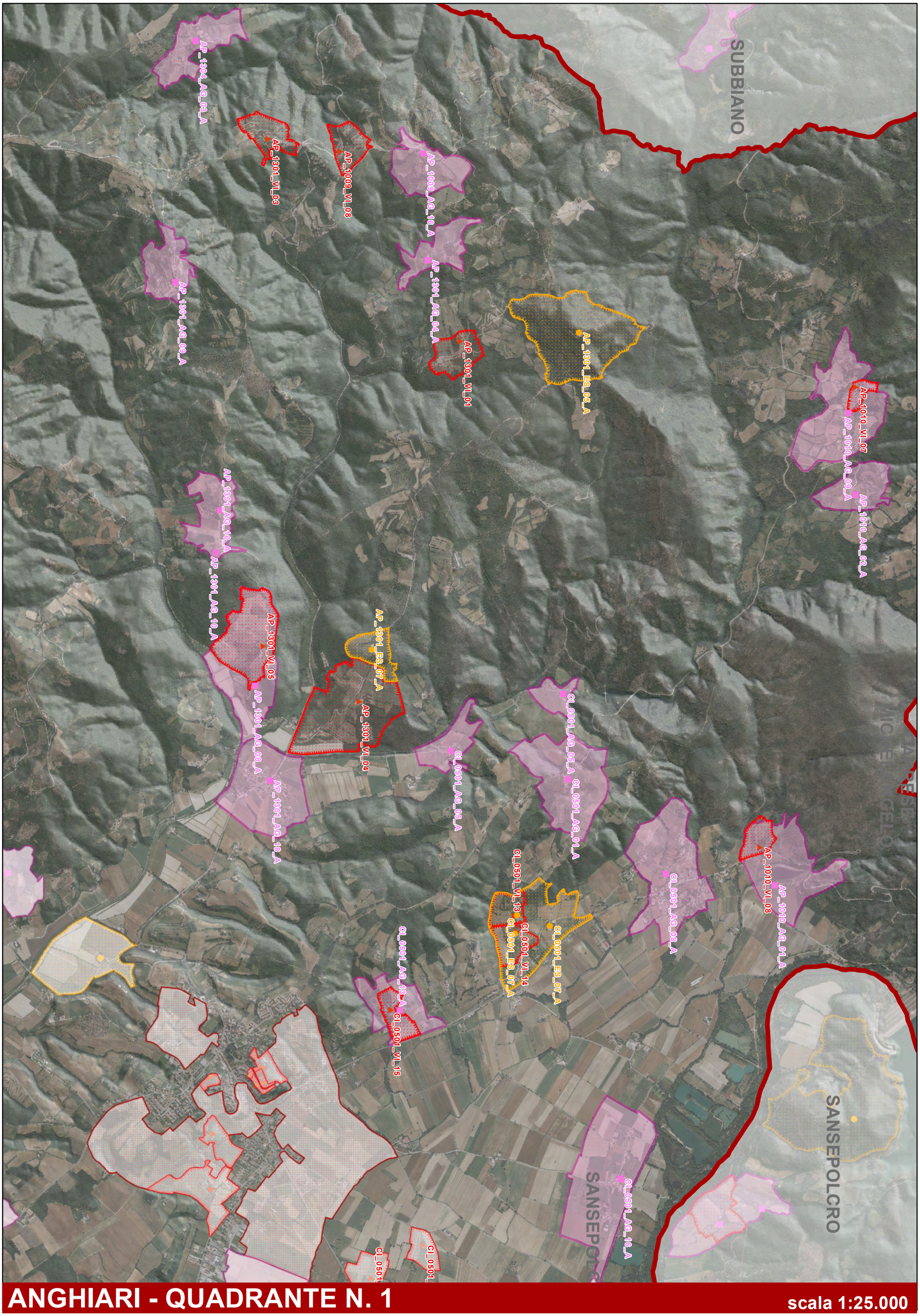


# ANGHIARI - QUADRANTE N. 1

scala 1:25.000

AP_1301_AG_11_A
AP_1301_AG_14_A
AP_1301_AG_14_A
AP_1301_AG_03_A
AP_1301_AG_12_A
AP_1301_AG_21_A
AP_1301_ES_13_A
CL_0501_VI_18
CL_0501_VI_21
CL_0501_VI_19
CL_0501_VI_20
CL_0501_VI_22
CL_0501_VI_23
CL_0501_VI_24
AP_1301_ES_16_A
AP_1301_AG_17_A
AP_1301_AG_07_A
CL_0501_AG_12_A
CL_0501_AG_02_A
CL_0501_VI_26
CL_0501_AG_03_A
CL_0501_AG_13_A
CL_0501_AG_11_A
CL_0501_VI_25
MONTERCHI
SANSEPOLCR

# ANGHIARI - QUADRANTE N. 2

scala 1:25.000

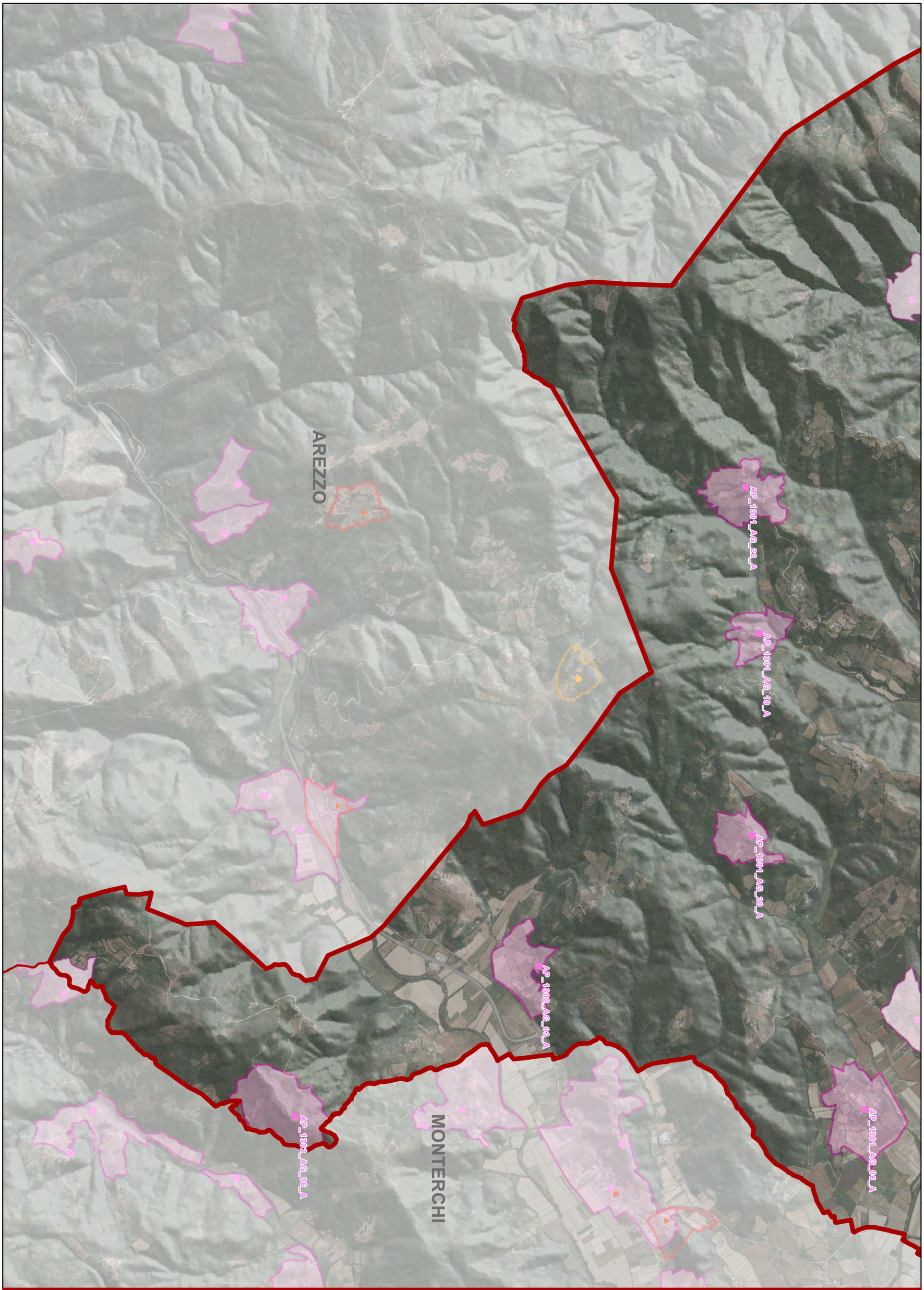


# ANGHIARI - QUADRANTE N. 3

scala 1:25.000

QC.16g Atlante delle Schede analitico - descrittive per comune

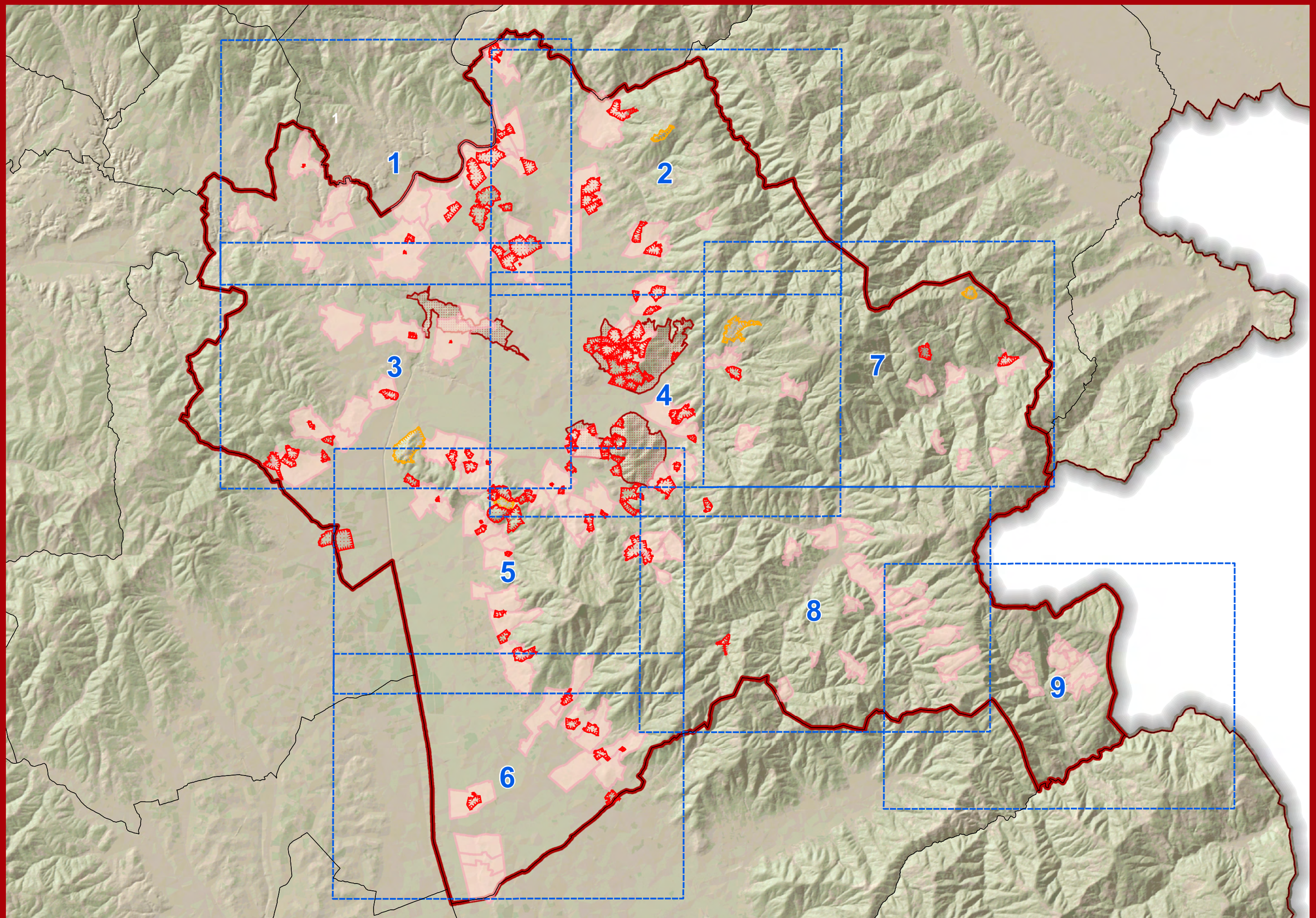


scala 1:100.000

Veduta d'insieme

COMUNE DI AREZZO

# AGGREGATI

| CODICE AGGREGATO QP | CODICE AGGREGATO QC | CODICE UNITA' DI PAESAGGIO | UNITA' DI PAESAGGIO | CODICE SISTEMA TERRITORIALE | SISTEMA TERRITORIALE | TOPONIMO QP | TOPONIMO SCHEDA QC | TESSUTO URBANO INALTERATO | VALORE ARCHITET. URBANISTICO INTRINSECO | VALORE PAESISTICO | QUADRANTE |
|---|---|---|---|---|---|---|---|---|---|---|---|
| AP_1009_AG_05_A | AP_1009_AG_05_A | AP1009 | Colline di Subbiano | A.2 | Sistema collinare e alto collinare dell'Appennino | Marcena | Marcena | NO | Medio | Buono | 1 |
| CI_0604_AG_08_A | CI_0604_AG_08_A | CI0604 | Valdarno di Laterina | B | Sistema di pianura dell'Arno e del Tevere | Rondine | Rondine | SI | Eccezionale | Eccezionale | 1 |
| CI_0701_AG_01_A | CI_0701_AG_01_A | CI0701 | Piana a nord di Arezzo | B | Sistema di pianura dell'Arno e del Tevere | Borgo a Giovi | Borgo a Giovi | NO | Buono | Medio | 1 |
| CI_0701_AG_03_A | CI_0701_AG_03_A | CI0701 | Piana a nord di Arezzo | B | Sistema di pianura dell'Arno e del Tevere | Campoluci | Campoluci | NO | Medio | Medio | 1 |
| CI_0701_AG_07_A | CI_0701_AG_07_A | CI0701 | Piana a nord di Arezzo | B | Sistema di pianura dell'Arno e del Tevere | Ceciliano | Ceciliano | NO | Medio | Buono | 1 |
| CI_0701_AG_08_A | CI_0701_AG_08_A | CI0701 | Piana a nord di Arezzo | B | Sistema di pianura dell'Arno e del Tevere | Cincelli | Cincelli | NO | Buono | Buono | 1 |
| CI_0701_AG_10_A | CI_0701_AG_10_A | CI0701 | Piana a nord di Arezzo | B | Sistema di pianura dell'Arno e del Tevere | Giovi | Giovi | NO | Buono | Buono | 1 |
| CI_0701_AG_11_A | CI_0701_AG_11_A | CI0701 | Piana a nord di Arezzo | B | Sistema di pianura dell'Arno e del Tevere | Meliciano | Meliciano | NO | Buono | Buono | 1 |
| CI_0701_AG_12_A | CI_0701_AG_12_A | CI0701 | Piana a nord di Arezzo | B | Sistema di pianura dell'Arno e del Tevere | Patrignone | Patrignone | NO | Medio | Medio | 1 |
| CI_0701_AG_13_A | CI_0701_AG_13_A | CI0701 | Piana a nord di Arezzo | B | Sistema di pianura dell'Arno e del Tevere | Petrognano | Petrognano | SI | Buono | Buono | 1 |
| CI_0701_AG_17_A | CI_0701_AG_17_A | CI0701 | Piana a nord di Arezzo | B | Sistema di pianura dell'Arno e del Tevere | Puglia | Puglia | NO | Medio | Eccezionale | 1 |
| CI_0701_AG_19_A | CI_0701_AG_19_A | CI0701 | Piana a nord di Arezzo | B | Sistema di pianura dell'Arno e del Tevere | Stroppiello | Stroppiello | NO | Medio | Medio | 1 |
| CI_0702_AG_04_A | CI_0702_AG_04_A | CI0702 | Piana a sud-ovest di Arezzo | B | Sistema di pianura dell'Arno e del Tevere | Monte Sopra Rondine | Monte Sopra Rondine | NO | Buono | Eccezionale | 1 |
| CI_0702_AG_07_A | CI_0702_AG_07_A | CI0702 | Piana a sud-ovest di Arezzo | B | Sistema di pianura dell'Arno e del Tevere | Ponte a Buriano | Ponte a Buriano | NO | Buono | Eccezionale | 1 |
| AP_1304_AG_04_A | AP_1304_AG_04_A | AP1304 | Collina orientale di Arezzo | A.2 | Sistema collinare e alto collinare dell'Appennino | Gello | Gello | NO | Medio | Buono | 2 |
| CI_0701_AG_05_A | AP_1304_AG_05_A | CI0701 | Piana a nord di Arezzo | B | Sistema di pianura dell'Arno e del Tevere | La Chiassa | La Chiassa | NO | Medio | Medio | 2 |
| CI_0701_AG_16_A | CI_0701_AG_16_A | CI0701 | Piana a nord di Arezzo | B | Sistema di pianura dell'Arno e del Tevere | Ponte alla Chiassa | Ponte alla Chiassa | NO | Medio | Medio | 2 |

| CODICE AGGREGATO QP | CODICE AGGREGATO QC | CODICE UNITA' DI PAESAGGIO | UNITA' DI PAESAGGIO | CODICE SISTEMA TERRITORIALE | SISTEMA TERRITORIALE | TOPONIMO QP | TOPONIMO SCHEDA QC | TESSUTO URBANO INALTERATO | VALORE ARCHITET. URBANISTICO INTRINSECO | VALORE PAESISTICO | QUADRANTE |
|---|---|---|---|---|---|---|---|---|---|---|---|
| CI_0701_AG_18_A | CI_0701_AG_18_A | CI0701 | Piana a nord di Arezzo | B | Sistema di pianura dell'Arno e del Tevere | Quarata | Quarata | NO | Medio | Buono | 2 |
| CI_0701_AG_21_A | CI_0701_AG_21_A | CI0701 | Piana a nord di Arezzo | B | Sistema di pianura dell'Arno e del Tevere | Venere | Venere | NO | Medio | Medio | 2 |
| CI_0701_AG_22_A | AP_1304_AG_01_A | CI0701 | Piana a nord di Arezzo | B | Sistema di pianura dell'Arno e del Tevere | Antria | Antria | NO | Medio | Medio | 2 |
| CI_0701_AG_23_A | AP_1304_AG_12_A | CI0701 | Piana a nord di Arezzo | B | Sistema di pianura dell'Arno e del Tevere | Tregozzano | Tregozzano | NO | Medio | Medio | 2 |
| AP_1305_AG_01_A | AP_1305_AG_01_A | AP1305 | Collina a sud di Arezzo | A.2 | Sistema collinare e alto collinare dell'Appennino | Agazzi | Agazzi | NO | Medio | Medio | 3 |
| AP_1305_AG_18_A | AP_1305_AG_18_A | AP1305 | Collina a sud di Arezzo | A.2 | Sistema collinare e alto collinare dell'Appennino | Vignale | Vignale | NO | Medio | Medio | 3 |
| AP_1903_AG_01_A | AP_1903_AG_01_A | AP1903 | Collina occidentale di Arezzo | A.2 | Sistema collinare e alto collinare dell'Appennino | Castelpugliese | Battifolle e Castelpugliese | NO | Medio | Buono | 3 |
| | | | | | | Battifolle | | NO | Medio | Buono | 3 |
| AP_1903_AG_05_A | AP_1903_AG_05_A | AP1903 | Collina occidentale di Arezzo | A.2 | Sistema collinare e alto collinare dell'Appennino | Ruscello | Ruscello | NO | Medio | Medio | 3 |
| CI_0702_AG_03_A | CI_0702_AG_03_A | CI0702 | Piana a sud-ovest di Arezzo | B | Sistema di pianura dell'Arno e del Tevere | Chiani | Chiani | NO | Medio | Medio | 3 |
| CI_0702_AG_05_A | CI_0702_AG_05_A | CI0702 | Piana a sud-ovest di Arezzo | B | Sistema di pianura dell'Arno e del Tevere | Montione | Montione | NO | Medio | Medio | 3 |
| CI_0702_AG_06_A | CI_0702_AG_06_A | CI0702 | Piana a sud-ovest di Arezzo | B | Sistema di pianura dell'Arno e del Tevere | Poggiola | Poggiola | NO | Medio | Buono | 3 |
| CI_0702_AG_08_A | CI_0702_AG_08_A | CI0702 | Piana a sud-ovest di Arezzo | B | Sistema di pianura dell'Arno e del Tevere | Pratantico | Pratantico | NO | Medio | Medio | 3 |
| CI_0702_AG_09_A | CI_0702_AG_09_A | CI0702 | Piana a sud-ovest di Arezzo | B | Sistema di pianura dell'Arno e del Tevere | San Giuliano | S.Giuliano | NO | Medio | Medio | 3 |
| CI_0702_AG_10_A | CI_0702_AG_10_A | CI0702 | Piana a sud-ovest di Arezzo | B | Sistema di pianura dell'Arno e del Tevere | San Leo | S.Leo | NO | Medio | Medio | 3 |
| CI_0702_AG_14_A | AP_1305_AG_14_A | CI0702 | Piana a sud-ovest di Arezzo | B | Sistema di pianura dell'Arno e del Tevere | San Marco | S.Marco | SI | Medio | Buono | 3 |
| AP_1304_AG_09_A | AP_1304_AG_09_A | AP1304 | Collina orientale di Arezzo | A.2 | Sistema collinare e alto collinare dell'Appennino | San Fabiano | S.Fabiano | NO | Buono | Buono | 4 |
| AP_1304_AG_10_A | AP_1304_AG_10_A | AP1304 | Collina orientale di Arezzo | A.2 | Sistema collinare e alto collinare dell'Appennino | San Polo | S.Polo | NO | Buono | Eccezionale | 4 |

| CODICE AGGREGATO QP | CODICE AGGREGATO QC | CODICE UNITA' DI PAESAGGIO | UNITA' DI PAESAGGIO | CODICE SISTEMA TERRITORIALE | SISTEMA TERRITORIALE | TOPONIMO QP | TOPONIMO SCHEDA QC | TESSUTO URBANO INALTERATO | VALORE ARCHITET. URBANISTICO INTRINSECO | VALORE PAESISTICO | QUADRANTE |
|---|---|---|---|---|---|---|---|---|---|---|---|
| AP_1305_AG_08_A | AP_1305_AG_08_A | AP1305 | Collina a sud di Arezzo | A.2 | Sistema collinare e alto collinare dell'Appennino | Pitigliano | Pitigliano | NO | Eccezionale | Eccezionale | 4 |
| AP_1305_AG_10_A | AP_1305_AG_10_A | AP1305 | Collina a sud di Arezzo | A.2 | Sistema collinare e alto collinare dell'Appennino | Santa Fiora | S.Fiora | NO | Medio | Buono | 4 |
| AP_1305_AG_12_A | AP_1305_AG_12_A | AP1305 | Collina a sud di Arezzo | A.2 | Sistema collinare e alto collinare dell'Appennino | San Firenze | S.Firenze | NO | Medio | Buono | 4 |
| AP_1305_AG_17_A | AP_1305_AG_17_A | AP1305 | Collina a sud di Arezzo | A.2 | Sistema collinare e alto collinare dell'Appennino | Stoppe D'Arca | Stoppe D'Arca | NO | Medio | Buono | 4 |
| CI_0702_AG_17_A | AP_1305_AG_11_A | CI0702 | Piana a sud-ovest di Arezzo | B | Sistema di pianura dell'Arno e del Tevere | Case Bagnaia | S.Fiora - C.Bagnaia | NO | Medio | Eccezionale | 4 |
| AP_1305_AG_02_A | AP_1305_AG_02_A | AP1305 | Collina a sud di Arezzo | A.2 | Sistema collinare e alto collinare dell'Appennino | Bossi | 1 - Bossi | NO | Medio | Buono | 5 |
| AP_1305_AG_02_B | AP_1305_AG_02_B | AP1305 | Collina a sud di Arezzo | A.2 | Sistema collinare e alto collinare dell'Appennino | Gragnone | 2 - Gragnone | SI | Buono | Eccezionale | 5 |
| AP_1305_AG_02_C | AP_1305_AG_02_C | AP1305 | Collina a sud di Arezzo | A.2 | Sistema collinare e alto collinare dell'Appennino | Gellaio | 3 - Gellaio | SI | Medio | Buono | 5 |
| AP_1305_AG_03_A | AP_1305_AG_03_A | AP1305 | Collina a sud di Arezzo | A.2 | Sistema collinare e alto collinare dell'Appennino | Calbi | Calbi | SI | Buono | Eccezionale | 5 |
| AP_1305_AG_05_A | AP_1305_AG_05_A | AP1305 | Collina a sud di Arezzo | A.2 | Sistema collinare e alto collinare dell'Appennino | Gello | Gello | NO | Medio | Buono | 5 |
| AP_1305_AG_09_A | AP_1305_AG_09_A | AP1305 | Collina a sud di Arezzo | A.2 | Sistema collinare e alto collinare dell'Appennino | Querceto | Querceto | SI | Buono | Eccezionale | 5 |
| AP_1305_AG_11_A | AP_1305_AG_11_A | AP1305 | Collina a sud di Arezzo | A.2 | Sistema collinare e alto collinare dell'Appennino | Santa Fiora | S.Fiora - C.Bagnaia | NO | Medio | Eccezionale | 5 |
| AP_1305_AG_13_A | AP_1305_AG_13_A | AP1305 | Collina a sud di Arezzo | A.2 | Sistema collinare e alto collinare dell'Appennino | Santa Firmina | S.Firmina | NO | Medio | Buono | 5 |
| AP_1305_AG_15_A | AP_1305_AG_15_A | AP1305 | Collina a sud di Arezzo | A.2 | Sistema collinare e alto collinare dell'Appennino | San Zeno | S.Zeno | NO | Medio | Medio | 5 |
| AP_1305_AG_16_A | AP_1305_AG_16_A | AP1305 | Collina a sud di Arezzo | A.2 | Sistema collinare e alto collinare dell'Appennino | Saccione | Saccione | SI | Buono | Eccezionale | 5 |
| AP_1306_AG_03_A | AP_1306_AG_03_A | AP1306 | Fronte collinare orientale della val di Chiana aretina | A.2 | Sistema collinare e alto collinare dell'Appennino | Fontiano | Fontiano | NO | Medio | Medio | 5 |

| CODICE AGGREGATO QP | CODICE AGGREGATO QC | CODICE UNITA' DI PAESAGGIO | UNITA' DI PAESAGGIO | CODICE SISTEMA TERRITORIALE | SISTEMA TERRITORIALE | TOPONIMO QP | TOPONIMO SCHEDA QC | TESSUTO URBANO INALTERATO | VALORE ARCHITET. URBANISTICO INTRINSECO | VALORE PAESISTICO | QUADRANTE |
|---|---|---|---|---|---|---|---|---|---|---|---|
| AP_1306_AG_05_A | AP_1306_AG_05_A | AP1306 | Fronte collinare orientale della val di Chiana aretina | A.2 | Sistema collinare e alto collinare dell'Appennino | Villa Mancini | Montefortino - Villa Mancini | NO | Medio | Buono | 5 |
| AP_1306_AG_08_A | AP_1306_AG_08_A | AP1306 | Fronte collinare orientale della val di Chiana aretina | A.2 | Sistema collinare e alto collinare dell'Appennino | Fondaccio | Pieve a Quarto - Fondaccio | NO | Buono | Buono | 5 |
| AP_1306_AG_10_A | AP_1306_AG_10_A | AP1306 | Fronte collinare orientale della val di Chiana aretina | A.2 | Sistema collinare e alto collinare dell'Appennino | Pigli (Sant'Andrea e Santa Maria) | Pigli (S.Andrea e S.Maria) | NO | Buono | Eccezionale | 5 |
| AP_1306_AG_11_A | AP_1306_AG_11_A | AP1306 | Fronte collinare orientale della val di Chiana aretina | A.2 | Sistema collinare e alto collinare dell'Appennino | Policiano | Policiano | NO | Medio | Medio | 5 |
| AP_1306_AG_14_A | AP_1306_AG_14_A | AP1306 | Fronte collinare orientale della val di Chiana aretina | A.2 | Sistema collinare e alto collinare dell'Appennino | Sant'Anastasio | S.Anastasio - Sorigliano | NO | Medio | Medio | 5 |
| | | | | | | Sorigliano | | NO | Medio | Medio | 5 |
| CI_0702_AG_01_A | CI_0702_AG_01_A | CI0702 | Piana a sud-ovest di Arezzo | B | Sistema di pianura dell'Arno e del Tevere | Bagnoro | Bagnoro | NO | Eccezionale | Buono | 5 |
| CI_0702_AG_02_A | CI_0702_AG_02_A | CI0702 | Piana a sud-ovest di Arezzo | B | Sistema di pianura dell'Arno e del Tevere | Caselle | Caselle | NO | Buono | Buono | 5 |
| CI_0702_AG_11_A | CI_0702_AG_11_A | CI0702 | Piana a sud-ovest di Arezzo | B | Sistema di pianura dell'Arno e del Tevere | Villalba | Villalba | SI | Medio | Buono | 5 |
| CI_0702_AG_12_A | CI_0702_AG_12_A | CI0702 | Piana a sud-ovest di Arezzo | B | Sistema di pianura dell'Arno e del Tevere | Indicatore | Indicatore | NO | Medio | Medio | 5 |
| CI_0702_AG_15_A | AP_1305_AG_06_A | CI0702 | Piana a sud-ovest di Arezzo | B | Sistema di pianura dell'Arno e del Tevere | Monastero | Monastero | NO | Buono | Buono | 5 |
| CI_0702_AG_16_A | AP_1304_AG_11_A | CI0702 | Piana a sud-ovest di Arezzo | B | Sistema di pianura dell'Arno e del Tevere | Staggiano | Staggiano | NO | Medio | Buono | 5 |
| CI_0806_AG_04_A | AP_1306_AG_04_A | CI0806 | Val di Chiana aretina orientale | B | Sistema di pianura dell'Arno e del Tevere | Il Matto | Il Matto | NO | Medio | Medio | 5 |
| CI_0806_AG_06_A | AP_1306_AG_06_A | CI0806 | Val di Chiana aretina orientale | B | Sistema di pianura dell'Arno e del Tevere | Olmo | Olmo | NO | Medio | Medio | 5 |
| AP_1306_AG_02_A | AP_1306_AG_02_A | AP1306 | Fronte collinare orientale della val di Chiana aretina | A.2 | Sistema collinare e alto collinare dell'Appennino | Fondaccio | Fondaccio | NO | Buono | Medio | 6 |
| AP_1306_AG_07_A | AP_1306_AG_07_A | AP1306 | Fronte collinare orientale della val di Chiana aretina | A.2 | Sistema collinare e alto collinare dell'Appennino | Ottavo e Ottavo vecchio | Ottavo e Ottavo vecchio | NO | Buono | Eccezionale | 6 |
| AP_1306_AG_09_A | AP_1306_AG_09_A | AP1306 | Fronte collinare orientale della val di Chiana aretina | A.2 | Sistema collinare e alto collinare dell'Appennino | Pieve di Rigutino | Pieve di Rigutino | NO | Medio | Buono | 6 |

| CODICE AGGREGATO QP | CODICE AGGREGATO QC | CODICE UNITA' DI PAESAGGIO | UNITA' DI PAESAGGIO | CODICE SISTEMA TERRITORIALE | SISTEMA TERRITORIALE | TOPONIMO QP | TOPONIMO SCHEDA QC | TESSUTO URBANO INALTERATO | VALORE ARCHITET. URBANISTICO INTRINSECO | VALORE PAESISTICO | QUADRANTE |
|---|---|---|---|---|---|---|---|---|---|---|---|
| AP_1306_AG_12_A | AP_1306_AG_12_A | AP1306 | Fronte collinare orientale della val di Chiana aretina | A.2 | Sistema collinare e alto collinare dell'Appennino | Querciolo | Querciolo | NO | Medio | Medio | 6 |
| AP_1306_AG_13_A | AP_1306_AG_13_A | AP1306 | Fronte collinare orientale della val di Chiana aretina | A.2 | Sistema collinare e alto collinare dell'Appennino | Rigutino | Rigutino | NO | Medio | Medio | 6 |
| CI_0806_AG_01_A | CI_0806_AG_01_A | CI0806 | Val di Chiana aretina orientale | B | Sistema di pianura dell'Arno e del Tevere | Frassineto | Frassineto | NO | Eccezionale | Eccezionale | 6 |
| CI_0806_AG_02_A | CI_0806_AG_02_A | CI0806 | Val di Chiana aretina orientale | B | Sistema di pianura dell'Arno e del Tevere | Le Gorghe | I Rossi - Le Gorghe - Case Sandrelli | NO | Eccezionale | Medio | 6 |
| | | | | | | Case Sandrelli | | NO | Eccezionale | Medio | 6 |
| | | | | | | I Rossi | | NO | Eccezionale | Medio | 6 |
| CI_0806_AG_03_A | CI_0806_AG_03_A | CI0806 | Val di Chiana aretina orientale | B | Sistema di pianura dell'Arno e del Tevere | Poggio Ciliegio | Poggio Ciliegio | NO | Medio | Buono | 6 |
| CI_0806_AG_03_B | CI_0806_AG_03_B | CI0806 | Val di Chiana aretina orientale | B | Sistema di pianura dell'Arno e del Tevere | Ranco | Poggio Rosso - Ranco | NO | Buono | Buono | 6 |
| | | | | | | Poggio Rosso | | NO | Buono | Buono | 6 |
| CI_0806_AG_03_C | CI_0806_AG_03_C | CI0806 | Val di Chiana aretina orientale | B | Sistema di pianura dell'Arno e del Tevere | Poggio Rancoli | Poggio Rancoli - Case Selva | NO | Buono | Buono | 6 |
| | | | | | | Case Selva | | NO | Buono | Buono | 6 |
| CI_0806_AG_16_A | AP_1306_AG_16_A | CI0806 | Val di Chiana aretina orientale | B | Sistema di pianura dell'Arno e del Tevere | Vitiano | Vitiano | NO | Medio | Medio | 6 |
| AP_1302_AG_01_A | AP_1302_AG_01_A | AP1302 | Bassa valle del Cerfone | A.2 | Sistema collinare e alto collinare dell'Appennino | Albiano | Albiano | SI | Medio | Buono | 7 |
| AP_1302_AG_02_A | AP_1302_AG_02_A | AP1302 | Bassa valle del Cerfone | A.2 | Sistema collinare e alto collinare dell'Appennino | Argentino | Argentino | SI | Buono | Buono | 7 |
| AP_1302_AG_04_A | AP_1302_AG_04_A | AP1302 | Bassa valle del Cerfone | A.2 | Sistema collinare e alto collinare dell'Appennino | Bivignano | Bivignano | SI | Eccezionale | Eccezionale | 7 |
| AP_1302_AG_07_A | AP_1302_AG_07_A | AP1302 | Bassa valle del Cerfone | A.2 | Sistema collinare e alto collinare dell'Appennino | Colle | Colle | SI | Buono | Eccezionale | 7 |
| AP_1302_AG_10_A | AP_1302_AG_10_A | AP1302 | Bassa valle del Cerfone | A.2 | Sistema collinare e alto collinare dell'Appennino | Le Terrine | Le Terrine | SI | Buono | Buono | 7 |

| CODICE AGGREGATO QP | CODICE AGGREGATO QC | CODICE UNITA' DI PAESAGGIO | UNITA' DI PAESAGGIO | CODICE SISTEMA TERRITORIALE | SISTEMA TERRITORIALE | TOPONIMO QP | TOPONIMO SCHEDA QC | TESSUTO URBANO INALTERATO | VALORE ARCHITET. URBANISTICO INTRINSECO | VALORE PAESISTICO | QUADRANTE |
|---|---|---|---|---|---|---|---|---|---|---|---|
| AP_1302_AG_12_A | AP_1302_AG_12_A | AP1302 | Bassa valle del Cerfone | A.2 | Sistema collinare e alto collinare dell'Appennino | Molin Nuovo | Molin Nuovo | NO | Medio | Medio | 7 |
| AP_1302_AG_18_A | AP_1302_AG_18_A | AP1302 | Bassa valle del Cerfone | A.2 | Sistema collinare e alto collinare dell'Appennino | Ranco | Ranco e Rancaccio | SI | Eccezionale | Eccezionale | 7 |
| | | | | | | Rancaccio | | SI | Eccezionale | Eccezionale | 7 |
| AP_1303_AG_16_A | AP_1303_AG_16_A | AP1303 | Alta valle del Cerfone | A.1 | Sistema Montano dell'Appennino | San Severo | S.Severo | SI | Eccezionale | Eccezionale | 7 |
| AP_1304_AG_06_A | AP_1304_AG_06_A | AP1304 | Collina orientale di Arezzo | A.2 | Sistema collinare e alto collinare dell'Appennino | Misciano | Misciano | SI | Medio | Buono | 7 |
| AP_1304_AG_07_A | AP_1304_AG_07_A | AP1304 | Collina orientale di Arezzo | A.2 | Sistema collinare e alto collinare dell'Appennino | Molinelli | Molinelli | NO | Medio | Buono | 7 |
| AP_1305_AG_07_A | AP_1305_AG_07_A | AP1305 | Collina a sud di Arezzo | A.2 | Sistema collinare e alto collinare dell'Appennino | Peneto | Peneto | NO | Medio | Buono | 7 |
| AP_1303_AG_01_A | AP_1303_AG_01_A | AP1303 | Alta valle del Cerfone | A.1 | Sistema Montano dell'Appennino | Castellonchio | Castellonchio | SI | Buono | Buono | 8 |
| AP_1303_AG_02_A | AP_1303_AG_02_A | AP1303 | Alta valle del Cerfone | A.1 | Sistema Montano dell'Appennino | Col di Ciuta | Col di Ciuta | NO | Medio | Buono | 8 |
| AP_1303_AG_03_A | AP_1303_AG_03_A | AP1303 | Alta valle del Cerfone | A.1 | Sistema Montano dell'Appennino | Collungo | Collungo | SI | Medio | Buono | 8 |
| AP_1303_AG_04_A | AP_1303_AG_04_A | AP1303 | Alta valle del Cerfone | A.1 | Sistema Montano dell'Appennino | Donatiella | Donatiella | NO | Medio | Buono | 8 |
| AP_1303_AG_05_A | AP_1303_AG_05_A | AP1303 | Alta valle del Cerfone | A.1 | Sistema Montano dell'Appennino | Fornucheto | Fornucheto | NO | Medio | Medio | 8 |
| AP_1303_AG_06_A | AP_1303_AG_06_A | AP1303 | Alta valle del Cerfone | A.1 | Sistema Montano dell'Appennino | Galloro | Galloro | NO | Medio | Buono | 8 |
| AP_1303_AG_07_A | AP_1303_AG_07_A | AP1303 | Alta valle del Cerfone | A.1 | Sistema Montano dell'Appennino | I Campi | 1 - I Campi | NO | Medio | Buono | 8 |

| CODICE AGGREGATO QP | CODICE AGGREGATO QC | CODICE UNITA' DI PAESAGGIO | UNITA' DI PAESAGGIO | CODICE SISTEMA TERRITORIALE | SISTEMA TERRITORIALE | TOPONIMO QP | TOPONIMO SCHEDA QC | TESSUTO URBANO INALTERATO | VALORE ARCHITET. URBANISTICO INTRINSECO | VALORE PAESISTICO | QUADRANTE |
|---|---|---|---|---|---|---|---|---|---|---|---|
| AP_1303_AG_07_B | AP_1303_AG_07_B | AP1303 | Alta valle del Cerfone | A.1 | Sistema Montano dell'Appennino | La Bottega | 2 - La Bottega | NO | Buono | Buono | 8 |
| AP_1303_AG_07_C | AP_1303_AG_07_C | AP1303 | Alta valle del Cerfone | A.1 | Sistema Montano dell'Appennino | Il Molino - Salceto | 3 - Il Molino/Salceta | NO | Medio | Buono | 8 |
| AP_1303_AG_08_A | AP_1303_AG_08_A | AP1303 | Alta valle del Cerfone | A.1 | Sistema Montano dell'Appennino | Il Giogo | Il Giogo | SI | Medio | Buono | 8 |
| AP_1303_AG_09_A | AP_1303_AG_09_A | AP1303 | Alta valle del Cerfone | A.1 | Sistema Montano dell'Appennino | La Foce | La Foce | NO | Medio | Buono | 8 |
| AP_1303_AG_10_A | AP_1303_AG_10_A | AP1303 | Alta valle del Cerfone | A.1 | Sistema Montano dell'Appennino | Palazzo del Pero | Palazzo del Pero | NO | Medio | Medio | 8 |
| AP_1303_AG_11_A | AP_1303_AG_11_A | AP1303 | Alta valle del Cerfone | A.1 | Sistema Montano dell'Appennino | Parnacciano | Parnacciano | NO | Medio | Buono | 8 |
| AP_1303_AG_12_A | AP_1303_AG_12_A | AP1303 | Alta valle del Cerfone | A.1 | Sistema Montano dell'Appennino | Sant'Agata | S.Agata | SI | Buono | Buono | 8 |
| AP_1303_AG_13_A | AP_1303_AG_13_A | AP1303 | Alta valle del Cerfone | A.1 | Sistema Montano dell'Appennino | San Cassiano | S.Cassiano | SI | Buono | Eccezionale | 8 |
| AP_1303_AG_14_A | AP_1303_AG_14_A | AP1303 | Alta valle del Cerfone | A.1 | Sistema Montano dell'Appennino | San Chimento | S.Chimento | SI | Medio | Buono | 8 |
| AP_1303_AG_15_A | AP_1303_AG_15_A | AP1303 | Alta valle del Cerfone | A.1 | Sistema Montano dell'Appennino | Maiano | S.Donnino/ Maiano | SI | Medio | Buono | 8 |
| | | | | | | San Donnino | | SI | Medio | Buono | 8 |
| AP_1303_AG_17_A | AP_1303_AG_17_A | AP1303 | Alta valle del Cerfone | A.1 | Sistema Montano dell'Appennino | Usciano | Usciano | NO | Medio | Buono | 8 |
| AP_1309_AG_03_A | AP_1309_AG_03_A | AP1309 | Alta valle del Nestore | A.1 | Sistema Montano dell'Appennino | Digliolo | Digliolo | NO | Medio | Buono | 9 |

| CODICE AGGREGATO QP | CODICE AGGREGATO QC | CODICE UNITA' DI PAESAGGIO | UNITA' DI PAESAGGIO | CODICE SISTEMA TERRITORIALE | SISTEMA TERRITORIALE | TOPONIMO QP | TOPONIMO SCHEDA QC | TESSUTO URBANO INALTERATO | VALORE ARCHITET. URBANISTICO INTRINSECO | VALORE PAESISTICO | QUADRANTE |
|---|---|---|---|---|---|---|---|---|---|---|---|
| AP_1309_AG_07_A | AP_1309_AG_07_A | AP1309 | Alta valle del Nestore | A.1 | Sistema Montano dell'Appennino | San Biagio | S.Biagio | SI | Buono | Buono | 9 |
| AP_1309_AG_07_B | AP_1309_AG_07_B | AP1309 | Alta valle del Nestore | A.1 | Sistema Montano dell'Appennino | Chiusura | Chiusura | SI | Buono | Buono | 9 |
| AP_1309_AG_07_C | AP_1309_AG_07_C | AP1309 | Alta valle del Nestore | A.1 | Sistema Montano dell'Appennino | Rancioni | Rancioni | SI | Medio | Buono | 9 |
| AP_1309_AG_07_D | AP_1309_AG_07_D | AP1309 | Alta valle del Nestore | A.1 | Sistema Montano dell'Appennino | Lusignano | Lusignano | SI | Medio | Buono | 9 |
| AP_1309_AG_08_A | AP_1309_AG_08_A | AP1309 | Alta valle del Nestore | A.1 | Sistema Montano dell'Appennino | Santa Maria alla Rassinata | 1 - S.Maria alla Rassinata | SI | Medio | Buono | 9 |
| AP_1309_AG_08_B | AP_1309_AG_08_B | AP1309 | Alta valle del Nestore | A.1 | Sistema Montano dell'Appennino | Il Castello | 2 - Il Castello (S.Maria alla R.) | SI | Buono | Buono | 9 |
| AP_1309_AG_08_C | AP_1309_AG_08_C | AP1309 | Alta valle del Nestore | A.1 | Sistema Montano dell'Appennino | Greppi | 3 - Greppi (S.Maria alla R.) | NO | Buono | Buono | 9 |
| AP_1309_AG_08_D | AP_1309_AG_08_D | AP1309 | Alta valle del Nestore | A.1 | Sistema Montano dell'Appennino | Casa Vecchia | 4 - Casa Vecchia (S.Maria alla R.) | NO | Buono | Buono | 9 |
| AP_1309_AG_08_E | AP_1309_AG_08_E | AP1309 | Alta valle del Nestore | A.1 | Sistema Montano dell'Appennino | Fabbrica | 5 - Fabbrica (S.Maria alla R.) | NO | Medio | Medio | 9 |
| AP_1309_AG_08_F | AP_1309_AG_08_F | AP1309 | Alta valle del Nestore | A.1 | Sistema Montano dell'Appennino | Palazzo | 6 - Palazzo (S.Maria alla R.) | NO | Medio | Buono | 9 |

# VILLE

| CODICE VILLA QP | CODICE VILLA QC | CODICE UNITA' DI PAESAGGIO | UNITA' DI PAESAGGIO | CODICE SISTEMA TERRITORIALE | SISTEMA TERRITORIALE | TOPONIMO QP | TOPONIMO - SCHEDA QC | LOCALITA' QC | VALORE ARCHITET. URBANISTICO INTRINSECO | VALORE PAESISTICO | QUADRANTE |
|---|---|---|---|---|---|---|---|---|---|---|---|
| AP_1009_VI_07 | AP_1009_VI_07 | AP1009 | Colline di Subbiano | A.2 | Sistema collinare e alto collinare dell'Appennino | Villa Farsetti a Marcena | Villa Farsetti a Marcena | Marcena | Eccezionale | Eccezionale | 1 |
| CI_0701_VI_01 | CI_0701_VI_01 | CI0701 | Piana a nord di Arezzo | B | Sistema di pianura dell'Arno e del Tevere | Villa Bacci | Villa Bacci | Campoluci | Buono | Medio | 1 |
| CI_0701_VI_06 | CI_0701_VI_06 | CI0701 | Piana a nord di Arezzo | B | Sistema di pianura dell'Arno e del Tevere | Villino Bologni a Quarata | Villino Bologni a Quarata | Quarata | Buono | Medio | 1 |
| CI_0701_VI_07 | CI_0701_VI_07 | CI0701 | Piana a nord di Arezzo | B | Sistema di pianura dell'Arno e del Tevere | Villa di Colle Allegro | Villa di Colle Allegro | Patrignone | Eccezionale | Buono | 1 |
| CI_0701_VI_08 | CI_0701_VI_08 | CI0701 | Piana a nord di Arezzo | B | Sistema di pianura dell'Arno e del Tevere | Villa Boschi a Giovi | Villa Boschi a Giovi | Giovi | Medio | Buono | 1 |
| CI_0701_VI_09 | CI_0701_VI_09 | CI0701 | Piana a nord di Arezzo | B | Sistema di pianura dell'Arno e del Tevere | Villa Caporali a Giovi | Villa Caporali a Giovi | Giovi | Medio | Buono | 1 |
| CI_0701_VI_11 | CI_0701_VI_11 | CI0701 | Piana a nord di Arezzo | B | Sistema di pianura dell'Arno e del Tevere | Villa a Sitorni | Villa a Sitorni | Sitorni | Medio | Buono | 1 |
| CI_0701_VI_12 | CI_0701_VI_12 | CI0701 | Piana a nord di Arezzo | B | Sistema di pianura dell'Arno e del Tevere | Villa Guadagni a Borgo a Giovi | Villa Guadagni a Borgo a Giovi | Borgo a Giovi | Eccezionale | Buono | 1 |
| CI_0701_VI_13 | CI_0701_VI_13 | CI0701 | Piana a nord di Arezzo | B | Sistema di pianura dell'Arno e del Tevere | Villa Chierici a Monte Petrognano | Villa Chierici a Monte Petrognano | La Contea | Buono | Buono | 1 |
| CI_0701_VI_14 | CI_0701_VI_14 | CI0701 | Piana a nord di Arezzo | B | Sistema di pianura dell'Arno e del Tevere | Villa Gallorini a Monte Petrognano | Villa Gallorini a Monte Petrognano | Monte Petrognano | Medio | Medio | 1 |
| CI_0701_VI_16 | CI_0701_VI_16 | CI0701 | Piana a nord di Arezzo | B | Sistema di pianura dell'Arno e del Tevere | Villa Redi al Piscinale | Villa Redi al Piscinale | Ponte alla Chiassa | Eccezionale | Buono | 1 |
| CI_0701_VI_17 | CI_0701_VI_17 | CI0701 | Piana a nord di Arezzo | B | Sistema di pianura dell'Arno e del Tevere | Villa Mancini a Petrognano | Villa Mancini a Petrognano | Petrognano | Eccezionale | Buono | 1 |
| CI_0701_VI_18 | CI_0701_VI_18 | CI0701 | Piana a nord di Arezzo | B | Sistema di pianura dell'Arno e del Tevere | Villa Lambardi a Petrognano | Villa Lambardi a Petrognano | Petrognano | Buono | Buono | 1 |
| CI_0701_VI_19 | CI_0701_VI_19 | CI0701 | Piana a nord di Arezzo | B | Sistema di pianura dell'Arno e del Tevere | Villa A Meliciano | | Meliciano | | | 1 |
| CI_0701_VI_20 | CI_0701_VI_20 | CI0701 | Piana a nord di Arezzo | B | Sistema di pianura dell'Arno e del Tevere | Villa Le Fonti | | Quarata | | | 1 |

| CODICE VILLA QP | CODICE VILLA QC | CODICE UNITA' DI PAESAGGIO | UNITA' DI PAESAGGIO | CODICE SISTEMA TERRITORIALE | SISTEMA TERRITORIALE | TOPONIMO QP | TOPONIMO - SCHEDA QC | LOCALITA' QC | VALORE ARCHITET. URBANISTICO INTRINSECO | VALORE PAESISTICO | QUADRANTE |
|---|---|---|---|---|---|---|---|---|---|---|---|
| AP_1304_VI_01 | AP_1304_VI_01 | AP1304 | Collina orientale di Arezzo | A.2 | Sistema collinare e alto collinare dell'Appennino | La Torre | La Torre | La Chiassa | Buono | Eccezionale | 2 |
| AP_1304_VI_02 | AP_1304_VI_02 | AP1304 | Collina orientale di Arezzo | A.2 | Sistema collinare e alto collinare dell'Appennino | Villa Sarri_Pelleri a Tregozzano | Villa Sarri_Pelleri a Tregozzano | Tregozzano | Buono | Buono | 2 |
| AP_1304_VI_06 | AP_1304_VI_06 | AP1304 | Collina orientale di Arezzo | A.2 | Sistema collinare e alto collinare dell'Appennino | Villa Bonfigli ad Antria | Villa Bonfigli ad Antria | Antria | Buono | Buono | 2 |
| AP_1304_VI_07 | AP_1304_VI_07 | AP1304 | Collina orientale di Arezzo | A.2 | Sistema collinare e alto collinare dell'Appennino | Villa Bucchi ad Antria | Villa Bucchi ad Antria | Antria | Medio | Medio | 2 |
| CI_0701_VI_02 | CI_0701_VI_02 | CI0701 | Piana a nord di Arezzo | B | Sistema di pianura dell'Arno e del Tevere | Villa Albergotti a Ceciliano | Villa Albergotti a Ceciliano | Ceciliano | Eccezionale | Buono | 2 |
| CI_0701_VI_03 | CI_0701_VI_03 | CI0701 | Piana a nord di Arezzo | B | Sistema di pianura dell'Arno e del Tevere | Casa Fredda a Ceciliano | Casa Fredda a Ceciliano | Ceciliano | Medio | Buono | 2 |
| CI_0701_VI_05 | CI_0701_VI_05 | CI0701 | Piana a nord di Arezzo | B | Sistema di pianura dell'Arno e del Tevere | Villino a Patrignone (le Macchie) | Villino a Patrignone (le Macchie) | Patrignone | Medio | Medio | 2 |
| CI_0701_VI_10 | CI_0701_VI_10 | CI0701 | Piana a nord di Arezzo | B | Sistema di pianura dell'Arno e del Tevere | Villa Guadagnoli - Cristofoletti | Villa Guadagnoli - Cristofoletti | Ceciliano | Medio | Medio | 2 |
| CI_0701_VI_26 | AP_1304_VI_03 | CI0701 | Piana a nord di Arezzo | B | Sistema di pianura dell'Arno e del Tevere | Villa Vasari | Villa Vasari | Tregozzano | Eccezionale | Medio | 2 |
| CI_0701_VI_27 | AP_1304_VI_04 | CI0701 | Piana a nord di Arezzo | B | Sistema di pianura dell'Arno e del Tevere | Villa Guillichini | Villa Guillichini | Tregozzano | Eccezionale | Buono | 2 |
| AP_1305_VI_31 | AP_1305_VI_31 | AP1305 | Collina a sud di Arezzo | A.2 | Sistema collinare e alto collinare dell'Appennino | Villa Turini - Redi a Vignale | Villa Turini - Redi a Vignale | Vignale | Medio | Medio | 3 |
| AP_1305_VI_32 | AP_1305_VI_32 | AP1305 | Collina a sud di Arezzo | A.2 | Sistema collinare e alto collinare dell'Appennino | Villa Vivarelli - Vignale | Villa Vivarelli - Vignale | Vignale | Buono | Buono | 3 |
| AP_1903_VI_03 | AP_1903_VI_03 | AP1903 | Collina occidentale di Arezzo | A.2 | Sistema collinare e alto collinare dell'Appennino | Villa De Giudici a Battifolle | Villa De Giudici a Battifolle | Battifolle | Buono | Buono | 3 |
| AP_1903_VI_04 | AP_1903_VI_04 | AP1903 | Collina occidentale di Arezzo | A.2 | Sistema collinare e alto collinare dell'Appennino | Villa Fiaschi a Battifolle | Villa Fiaschi a Battifolle | Battifolle | Medio | Buono | 3 |
| AP_1903_VI_06 | AP_1903_VI_06 | AP1903 | Collina occidentale di Arezzo | A.2 | Sistema collinare e alto collinare dell'Appennino | Villa Staffa a Ruscello | Villa Staffa a Ruscello | Ruscello | Eccezionale | Medio | 3 |
| AP_1903_VI_07 | AP_1903_VI_07 | AP1903 | Collina occidentale di Arezzo | A.2 | Sistema collinare e alto collinare dell'Appennino | Fattoria Castelpugliese | Fattoria Castelpugliese | Battifolle | Eccezionale | | 3 |
| CI_0702_VI_01 | CI_0702_VI_01 | CI0702 | Piana a sud-ovest di Arezzo | B | Sistema di pianura dell'Arno e del Tevere | Villino a San Leo | Villino a San Leo | San Leo | Medio | Medio | 3 |
| CI_0702_VI_02 | CI_0702_VI_02 | CI0702 | Piana a sud-ovest di Arezzo | B | Sistema di pianura dell'Arno e del Tevere | Villa Guidotti - Mori a Pratantico | Villa Guidotti - Mori a Pratantico | Pratantico | Buono | Medio | 3 |

| CODICE VILLA QP | CODICE VILLA QC | CODICE UNITA' DI PAESAGGIO | UNITA' DI PAESAGGIO | CODICE SISTEMA TERRITORIALE | SISTEMA TERRITORIALE | TOPONIMO QP | TOPONIMO - SCHEDA QC | LOCALITA' QC | VALORE ARCHITET. URBANISTICO INTRINSECO | VALORE PAESISTICO | QUADRANTE |
|---|---|---|---|---|---|---|---|---|---|---|---|
| CI_0702_VI_03 | CI_0702_VI_03 | CI0702 | Piana a sud-ovest di Arezzo | B | Sistema di pianura dell'Arno e del Tevere | Villa Frosini a Pratantico | Villa Frosini a Pratantico | Pratantico | Medio | Medio | 3 |
| CI_0702_VI_04 | CI_0702_VI_04 | CI0702 | Piana a sud-ovest di Arezzo | B | Sistema di pianura dell'Arno e del Tevere | Villino Sacchetti a Chiani | Villino Sacchetti a Chiani | Chiani | Buono | Medio | 3 |
| CI_0702_VI_33 | AP_1305_VI_33 | CI0702 | Piana a sud-ovest di Arezzo | B | Sistema di pianura dell'Arno e del Tevere | Villa degli Azzi - Agazzi | Villa degli Azzi - Agazzi | Agazzi | Buono | Buono | 3 |
| CI_0801_VI_01 | CI_0801_VI_01 | CI0801 | Val di Chiana aretina occidentale | B | Sistema di pianura dell'Arno e del Tevere | Villino a San Giuliano | Villino a San Giuliano | San Giuliano | Buono | Medio | 3 |
| CI_0801_VI_05 | AP_1903_VI_05 | CI0801 | Val di Chiana aretina occidentale | B | Sistema di pianura dell'Arno e del Tevere | Villa Focarelli a Ruscello | Villa Focarelli a Ruscello | Ruscello | Medio | Buono | 3 |
| AP_1304_VI_08 | AP_1304_VI_08 | AP1304 | Collina orientale di Arezzo | A.2 | Sistema collinare e alto collinare dell'Appennino | Villa Maggi a S.Polo | Villa Maggi a S.Polo | San Polo | Buono | Buono | 4 |
| AP_1304_VI_09 | AP_1304_VI_09 | AP1304 | Collina orientale di Arezzo | A.2 | Sistema collinare e alto collinare dell'Appennino | Villa Chiaromanni a S.Fabiano | Villa Chiaromanni a S.Fabiano | San Fabiano | Buono | Buono | 4 |
| AP_1304_VI_10 | AP_1304_VI_10 | AP1304 | Collina orientale di Arezzo | A.2 | Sistema collinare e alto collinare dell'Appennino | Villa La Godiola a S.Fabiano | Villa La Godiola a S.Fabiano | San Fabiano | Buono | Buono | 4 |
| AP_1304_VI_11 | AP_1304_VI_11 | AP1304 | Collina orientale di Arezzo | A.2 | Sistema collinare e alto collinare dell'Appennino | Villa Acquisti - Vedovini | Villa Acquisti - Vedovini | S.Fabiano | Buono | Buono | 4 |
| AP_1304_VI_12 | AP_1304_VI_12 | AP1304 | Collina orientale di Arezzo | A.2 | Sistema collinare e alto collinare dell'Appennino | Villa Cecilia a S.Fabiano | Villa Cecilia a S.Fabiano | San Fabiano | Buono | Buono | 4 |
| AP_1304_VI_13 | AP_1304_VI_13 | AP1304 | Collina orientale di Arezzo | A.2 | Sistema collinare e alto collinare dell'Appennino | Villalta - S.Fabiano | Villalta - S.Fabiano | San Fabiano | Eccezionale | Eccezionale | 4 |
| AP_1304_VI_14 | AP_1304_VI_14 | AP1304 | Collina orientale di Arezzo | A.2 | Sistema collinare e alto collinare dell'Appennino | Il Palazzo a S.Fabiano | Il Palazzo a S.Fabiano | San Fabiano | Eccezionale | Eccezionale | 4 |
| AP_1304_VI_15 | AP_1304_VI_15 | AP1304 | Collina orientale di Arezzo | A.2 | Sistema collinare e alto collinare dell'Appennino | Villa Guiducci a S.Fabiano | Villa Guiducci a S.Fabiano | San Fabiano | | | 4 |
| AP_1304_VI_16 | AP_1304_VI_16 | AP1304 | Collina orientale di Arezzo | A.2 | Sistema collinare e alto collinare dell'Appennino | Villa Tamanti a Poggio Mendico | Villa Tamanti a Poggio Mendico | Poggio Mendico | Buono | Eccezionale | 4 |
| AP_1304_VI_17 | AP_1304_VI_17 | AP1304 | Collina orientale di Arezzo | A.2 | Sistema collinare e alto collinare dell'Appennino | Villa La Maritana - S.Fabiano | Villa La Maritana - S.Fabiano | San Fabiano | Eccezionale | Eccezionale | 4 |
| AP_1304_VI_18 | AP_1304_VI_18 | AP1304 | Collina orientale di Arezzo | A.2 | Sistema collinare e alto collinare dell'Appennino | Villa Ada - S.Fabiano | Villa Ada - S.Fabiano | San Fabiano | Eccezionale | Eccezionale | 4 |
| AP_1304_VI_19 | AP_1304_VI_19 | AP1304 | Collina orientale di Arezzo | A.2 | Sistema collinare e alto collinare dell'Appennino | Villa La Striscia | Villa La Striscia | S.Fabiano | Eccezionale | Eccezionale | 4 |
| AP_1304_VI_20 | AP_1304_VI_20 | AP1304 | Collina orientale di Arezzo | A.2 | Sistema collinare e alto collinare dell'Appennino | I Cappuccini | I Cappuccini | I Cappuccini | Buono | Buono | 4 |

| CODICE VILLA QP | CODICE VILLA QC | CODICE UNITA' DI PAESAGGIO | UNITA' DI PAESAGGIO | CODICE SISTEMA TERRITORIALE | SISTEMA TERRITORIALE | TOPONIMO QP | TOPONIMO - SCHEDA QC | LOCALITA' QC | VALORE ARCHITET. URBANISTICO INTRINSECO | VALORE PAESISTICO | QUADRANTE |
|---|---|---|---|---|---|---|---|---|---|---|---|
| AP_1304_VI_21 | AP_1304_VI_21 | AP1304 | Collina orientale di Arezzo | A.2 | Sistema collinare e alto collinare dell'Appennino | Villa S.Fomagio | Villa S.Fomagio | Orti Redi | | | 4 |
| AP_1304_VI_22 | AP_1304_VI_22 | AP1304 | Collina orientale di Arezzo | A.2 | Sistema collinare e alto collinare dell'Appennino | Villa Severi | Villa Severi | Orti Redi | Eccezionale | Buono | 4 |
| AP_1304_VI_23 | AP_1304_VI_23 | AP1304 | Collina orientale di Arezzo | A.2 | Sistema collinare e alto collinare dell'Appennino | Villa Redi agli Orti Redi | Villa Redi agli Orti Redi | Orti Redi | Eccezionale | Eccezionale | 4 |
| AP_1304_VI_26 | AP_1304_VI_26 | AP1304 | Collina orientale di Arezzo | A.2 | Sistema collinare e alto collinare dell'Appennino | Villa Paoli a S.Fabiano | Villa Paoli a S.Fabiano | San Fabiano | Medio | Buono | 4 |
| AP_1304_VI_27 | AP_1304_VI_27 | AP1304 | Collina orientale di Arezzo | A.2 | Sistema collinare e alto collinare dell'Appennino | Villa Il Muro | Villa Il Muro | Via delle Conserve | Medio | Buono | 4 |
| AP_1304_VI_29 | AP_1304_VI_29 | AP1304 | Collina orientale di Arezzo | A.2 | Sistema collinare e alto collinare dell'Appennino | Villa La Federiga | Villa La Federiga | Via delle Conserve | Medio | Buono | 4 |
| AP_1305_VI_01 | AP_1305_VI_01 | AP1305 | Collina a sud di Arezzo | A.2 | Sistema collinare e alto collinare dell'Appennino | Villino Severi a Staggiano | Villino Severi a Staggiano | Staggiano | Buono | Medio | 4 |
| AP_1305_VI_02 | AP_1305_VI_02 | AP1305 | Collina a sud di Arezzo | A.2 | Sistema collinare e alto collinare dell'Appennino | Villa Naldini a Staggiano | Villa Naldini a Staggiano | Staggiano | Medio | Medio | 4 |
| AP_1305_VI_03 | AP_1305_VI_03 | AP1305 | Collina a sud di Arezzo | A.2 | Sistema collinare e alto collinare dell'Appennino | Villa Il Colle a Staggiano | Villa Il Colle a Staggiano | Staggiano | Buono | Buono | 4 |
| AP_1305_VI_04 | AP_1305_VI_04 | AP1305 | Collina a sud di Arezzo | A.2 | Sistema collinare e alto collinare dell'Appennino | Villa al Trebbio - S.Fiora | Villa al Trebbio - S.Fiora | Santa Fiora | Medio | Buono | 4 |
| AP_1305_VI_05 | AP_1305_VI_05 | AP1305 | Collina a sud di Arezzo | A.2 | Sistema collinare e alto collinare dell'Appennino | Villa Paci a S.Firenze | Villa Paci a S.Firenze | San Firenze | Buono | Medio | 4 |
| AP_1305_VI_07 | AP_1305_VI_07 | AP1305 | Collina a sud di Arezzo | A.2 | Sistema collinare e alto collinare dell'Appennino | Villa Salmi | Villa Salmi | Stoppe d'Arca | Buono | Eccezionale | 4 |
| AP_1305_VI_08 | AP_1305_VI_08 | AP1305 | Collina a sud di Arezzo | A.2 | Sistema collinare e alto collinare dell'Appennino | Villa Funghini - Le Pietre | Villa Funghini - Le Pietre | Le Pietre | Buono | Buono | 4 |
| AP_1305_VI_09 | AP_1305_VI_09 | AP1305 | Collina a sud di Arezzo | A.2 | Sistema collinare e alto collinare dell'Appennino | Villa Romana - le Pietre | Villa Romana - le Pietre | Le Pietre | Buono | Buono | 4 |
| AP_1305_VI_10 | AP_1305_VI_10 | AP1305 | Collina a sud di Arezzo | A.2 | Sistema collinare e alto collinare dell'Appennino | Villa Bignami a Castelsecco | Villa Bignami a Castelsecco | Castelsecco | Medio | Buono | 4 |
| AP_1305_VI_11 | AP_1305_VI_11 | AP1305 | Collina a sud di Arezzo | A.2 | Sistema collinare e alto collinare dell'Appennino | Villa Cantarelli - Castelsecco | Villa Cantarelli - Castelsecco | Castelsecco | | | 4 |
| AP_1305_VI_12 | AP_1305_VI_12 | AP1305 | Collina a sud di Arezzo | A.2 | Sistema collinare e alto collinare dell'Appennino | Villa Castelsecco | Villa Castelsecco | Castelsecco | Buono | Buono | 4 |
| AP_1305_VI_13 | AP_1305_VI_13 | AP1305 | Collina a sud di Arezzo | A.2 | Sistema collinare e alto collinare dell'Appennino | Villa Del Tongo - Loc. Stadio | Villa Del Tongo - Loc. Stadio | S.Maria - Stadio | Medio | Medio | 4 |

| CODICE VILLA QP | CODICE VILLA QC | CODICE UNITA' DI PAESAGGIO | UNITA' DI PAESAGGIO | CODICE SISTEMA TERRITORIALE | SISTEMA TERRITORIALE | TOPONIMO QP | TOPONIMO - SCHEDA QC | LOCALITA' QC | VALORE ARCHITET. URBANISTICO INTRINSECO | VALORE PAESISTICO | QUADRANTE |
|---|---|---|---|---|---|---|---|---|---|---|---|
| AP_1305_VI_14 | AP_1305_VI_14 | AP1305 | Collina a sud di Arezzo | A.2 | Sistema collinare e alto collinare dell'Appennino | Villa De' Bacci - S.Maria | Villa De' Bacci - S.Maria | Santa Maria delle Grazie | Buono | Buono | 4 |
| AP_1305_VI_15 | AP_1305_VI_15 | AP1305 | Collina a sud di Arezzo | A.2 | Sistema collinare e alto collinare dell'Appennino | Villa Tosi - le Pietre | Villa Tosi - le Pietre | Le Pietre | Buono | Buono | 4 |
| AP_1305_VI_16 | AP_1305_VI_16 | AP1305 | Collina a sud di Arezzo | A.2 | Sistema collinare e alto collinare dell'Appennino | Villa Ceccherelli - Le Pietre | Villa Ceccherelli - Le Pietre | Le Pietre | Buono | Buono | 4 |
| AP_1305_VI_17 | AP_1305_VI_17 | AP1305 | Collina a sud di Arezzo | A.2 | Sistema collinare e alto collinare dell'Appennino | Villa Le Pietre | Villa Le Pietre | Le Pietre | | | 4 |
| AP_1305_VI_18 | AP_1305_VI_18 | AP1305 | Collina a sud di Arezzo | A.2 | Sistema collinare e alto collinare dell'Appennino | Villa Il Roseto - S.Maria | Villa Il Roseto - S.Maria | Santa Maria | | | 4 |
| AP_1305_VI_19 | AP_1305_VI_19 | AP1305 | Collina a sud di Arezzo | A.2 | Sistema collinare e alto collinare dell'Appennino | Villa Wanda - Pitigliano | Villa Wanda - Pitigliano | Pitigliano | Buono | Buono | 4 |
| AP_1305_VI_20 | AP_1305_VI_20 | AP1305 | Collina a sud di Arezzo | A.2 | Sistema collinare e alto collinare dell'Appennino | Villa a Pitigliano | Villa a Pitigliano | Pitigliano | Buono | Buono | 4 |
| AP_1305_VI_21 | AP_1305_VI_21 | AP1305 | Collina a sud di Arezzo | A.2 | Sistema collinare e alto collinare dell'Appennino | Villa Cilnia - Pod. Cignano | Villa Cilnia - Pod. Cignano | Poggio Calcinaia | Buono | Eccezionale | 4 |
| AP_1305_VI_22 | AP_1305_VI_22 | AP1305 | Collina a sud di Arezzo | A.2 | Sistema collinare e alto collinare dell'Appennino | Villa Benci - La Ripa | Villa Benci - La Ripa | La Ripa | Buono | Buono | 4 |
| CI_0701_VI_04 | CI_0701_VI_04 | CI0701 | Piana a nord di Arezzo | B | Sistema di pianura dell'Arno e del Tevere | Villa Massetani a S.Polo | Villa Massetani a S.Polo | San Polo | Medio | Medio | 4 |
| CI_0701_VI_24 | AP_1304_VI_24 | CI0701 | Piana a nord di Arezzo | B | Sistema di pianura dell'Arno e del Tevere | Villa Brizzolari - S.Fabiano | Villa Brizzolari - S.Fabiano | San Fabiano | | Buono | 4 |
| CI_0701_VI_25 | AP_1304_VI_25 | CI0701 | Piana a nord di Arezzo | B | Sistema di pianura dell'Arno e del Tevere | Villa San Filippo a S.Fabiano | Villa San Filippo a S.Fabiano | San Fabiano | Buono | Buono | 4 |
| CI_0701_VI_28 | AP_1304_VI_05 | CI0701 | Piana a nord di Arezzo | B | Sistema di pianura dell'Arno e del Tevere | Casa Nuova a S.Polo | Casa Nuova a S.Polo | San Polo | Buono | Medio | 4 |
| AP_1305_VI_23 | AP_1305_VI_23 | AP1305 | Collina a sud di Arezzo | A.2 | Sistema collinare e alto collinare dell'Appennino | Villa Albergotti - Gragnone | Villa Albergotti - Gragnone | Gragnone | Eccezionale | Eccezionale | 5 |
| AP_1305_VI_24 | AP_1305_VI_24 | AP1305 | Collina a sud di Arezzo | A.2 | Sistema collinare e alto collinare dell'Appennino | Villa Pandolfini - Gragnone | Villa Pandolfini - Gragnone | Gragnone | Eccezionale | Eccezionale | 5 |
| AP_1305_VI_25 | AP_1305_VI_25 | AP1305 | Collina a sud di Arezzo | A.2 | Sistema collinare e alto collinare dell'Appennino | Villa Gamurrini - Colle | Villa Gamurrini - Colle | Colle | Medio | Medio | 5 |
| AP_1305_VI_27 | AP_1305_VI_27 | AP1305 | Collina a sud di Arezzo | A.2 | Sistema collinare e alto collinare dell'Appennino | Villa Guadagni - S.Firmina | Villa Guadagni - S.Firmina | Santa Firmina | Buono | Medio | 5 |
| AP_1305_VI_28 | AP_1305_VI_28 | AP1305 | Collina a sud di Arezzo | A.2 | Sistema collinare e alto collinare dell'Appennino | Villa Marzocchi - Gaville | Villa Marzocchi - Gaville | Gaville | Medio | Medio | 5 |

| CODICE VILLA QP | CODICE VILLA QC | CODICE UNITA' DI PAESAGGIO | UNITA' DI PAESAGGIO | CODICE SISTEMA TERRITORIALE | SISTEMA TERRITORIALE | TOPONIMO QP | TOPONIMO - SCHEDA QC | LOCALITA' QC | VALORE ARCHITET. URBANISTICO INTRINSECO | VALORE PAESISTICO | QUADRANTE |
|---|---|---|---|---|---|---|---|---|---|---|---|
| AP_1305_VI_29 | AP_1305_VI_29 | AP1305 | Collina a sud di Arezzo | A.2 | Sistema collinare e alto collinare dell'Appennino | Il Casone - Villalba | Il Casone - Villalba | Villalba | Medio | Buono | 5 |
| AP_1305_VI_34 | AP_1305_VI_34 | AP1305 | Collina a sud di Arezzo | A.2 | Sistema collinare e alto collinare dell'Appennino | La Vallina - San Zeno | La Vallina - San Zeno | San Zeno | Buono | Buono | 5 |
| AP_1305_VI_35 | AP_1305_VI_35 | AP1305 | Collina a sud di Arezzo | A.2 | Sistema collinare e alto collinare dell'Appennino | Villa a San Zeno | Villa a San Zeno | San Zeno | Buono | Medio | 5 |
| AP_1306_VI_01 | AP_1306_VI_01 | AP1306 | Fronte collinare orientale della val di Chiana aretina | A.2 | Sistema collinare e alto collinare dell'Appennino | Villa Il Paradiso a Sargiano | Villa Il Paradiso a Sargiano | Sargiano | Eccezionale | Eccezionale | 5 |
| AP_1306_VI_02 | AP_1306_VI_02 | AP1306 | Fronte collinare orientale della val di Chiana aretina | A.2 | Sistema collinare e alto collinare dell'Appennino | Villa S.Lucia a Sargiano | Villa S.Lucia a Sargiano | Sargiano | Medio | Buono | 5 |
| AP_1306_VI_03 | AP_1306_VI_03 | AP1306 | Fronte collinare orientale della val di Chiana aretina | A.2 | Sistema collinare e alto collinare dell'Appennino | Villa Carniani a Sargiano | Villa Carniani a Sargiano | Sargiano | Buono | Medio | 5 |
| AP_1306_VI_04 | AP_1306_VI_04 | AP1306 | Fronte collinare orientale della val di Chiana aretina | A.2 | Sistema collinare e alto collinare dell'Appennino | Villa Albergotti al Cicaleto | Villa Albergotti al Cicaleto | Cicaleto | Eccezionale | Eccezionale | 5 |
| AP_1306_VI_05 | AP_1306_VI_05 | AP1306 | Fronte collinare orientale della val di Chiana aretina | A.2 | Sistema collinare e alto collinare dell'Appennino | Villa Nenci - Burali | Villa Nenci - Burali | Policiano - Pigli | Buono | Buono | 5 |
| AP_1306_VI_06 | AP_1306_VI_06 | AP1306 | Fronte collinare orientale della val di Chiana aretina | A.2 | Sistema collinare e alto collinare dell'Appennino | Villa Capponi - Castello di Policiano | Villa Capponi - Castello di Policiano | Castello di Policiano | Eccezionale | Eccezionale | 5 |
| AP_1306_VI_07 | AP_1306_VI_07 | AP1306 | Fronte collinare orientale della val di Chiana aretina | A.2 | Sistema collinare e alto collinare dell'Appennino | Villa Val di Romana | Villa Val di Romana | Sargiano | | | 5 |
| AP_1306_VI_10 | AP_1306_VI_10 | AP1306 | Fronte collinare orientale della val di Chiana aretina | A.2 | Sistema collinare e alto collinare dell'Appennino | Villa Matiilde | | Olmo | | | 5 |
| AP_1306_VI_11 | AP_1306_VI_11 | AP1306 | Fronte collinare orientale della val di Chiana aretina | A.2 | Sistema collinare e alto collinare dell'Appennino | Villa Mancini | | Olmo | | | 5 |
| AP_1306_VI_14 | AP_1306_VI_14 | AP1306 | Fronte collinare orientale della val di Chiana aretina | A.2 | Sistema collinare e alto collinare dell'Appennino | Villa Albergotti | | Pieve a Quarto | | | 5 |
| AP_1306_VI_17 | AP_1306_VI_17 | AP1306 | Fronte collinare orientale della val di Chiana aretina | A.2 | Sistema collinare e alto collinare dell'Appennino | Villa Fossombroni | | Arezzo | | | 5 |
| CI_0702_VI_05 | CI_0702_VI_05 | CI0702 | Piana a sud-ovest di Arezzo | B | Sistema di pianura dell'Arno e del Tevere | Villa Barbolani - Villalba | Villa Barbolani - Villalba | Villalba | Buono | Buono | 5 |
| CI_0702_VI_06 | CI_0702_VI_06 | CI0702 | Piana a sud-ovest di Arezzo | B | Sistema di pianura dell'Arno e del Tevere | Villino Loc. Sellina | Villino Loc. Sellina | Sellina | Medio | Medio | 5 |
| CI_0702_VI_26 | AP_1305_VI_26 | CI0702 | Piana a sud-ovest di Arezzo | B | Sistema di pianura dell'Arno e del Tevere | Villa Rossi - Le Caselle | Villa Rossi - Le Caselle | Le Caselle | Buono | Buono | 5 |
| CI_0702_VI_30 | AP_1305_VI_30 | CI0702 | Piana a sud-ovest di Arezzo | B | Sistema di pianura dell'Arno e del Tevere | Villa Moretti - Bagnaia | Villa Moretti - Bagnaia | Bagnaia | Buono | Medio | 5 |

| CODICE VILLA QP | CODICE VILLA QC | CODICE UNITA' DI PAESAGGIO | UNITA' DI PAESAGGIO | CODICE SISTEMA TERRITORIALE | SISTEMA TERRITORIALE | TOPONIMO QP | TOPONIMO - SCHEDA QC | LOCALITA' QC | VALORE ARCHITET. URBANISTICO INTRINSECO | VALORE PAESISTICO | QUADRANTE |
|---|---|---|---|---|---|---|---|---|---|---|---|
| CI_0801_VI_03 | CI_0801_VI_03 | CI0801 | Val di Chiana aretina occidentale | B | Sistema di pianura dell'Arno e del Tevere | Villa-Fattoria Albergotti | | Mugliano | | | 5 |
| AP_1306_VI_08 | AP_1306_VI_08 | AP1306 | Fronte collinare orientale della val di Chiana aretina | A.2 | Sistema collinare e alto collinare dell'Appennino | Villa a Vitiano | Villa a Vitiano | Vitiano | Medio | Medio | 6 |
| AP_1306_VI_12 | AP_1306_VI_12 | AP1306 | Fronte collinare orientale della val di Chiana aretina | A.2 | Sistema collinare e alto collinare dell'Appennino | Villa Serristori a Ottavo | Villa Serristori a Ottavo | Ottavo | Medio | Medio | 6 |
| AP_1306_VI_13 | AP_1306_VI_13 | AP1306 | Fronte collinare orientale della val di Chiana aretina | A.2 | Sistema collinare e alto collinare dell'Appennino | Villa Albergotti | | Fondaccio | | | 6 |
| AP_1306_VI_15 | AP_1306_VI_15 | AP1306 | Fronte collinare orientale della val di Chiana aretina | A.2 | Sistema collinare e alto collinare dell'Appennino | Villa Sassaia a Rigutino | Villa Sassaia a Rigutino | Rigutino | Buono | Buono | 6 |
| AP_1306_VI_16 | AP_1306_VI_16 | AP1306 | Fronte collinare orientale della val di Chiana aretina | A.2 | Sistema collinare e alto collinare dell'Appennino | Villa Isacchi a Querciolo | Villa Isacchi a Querciolo | Querciolo | Medio | Medio | 6 |
| CI_0806_VI_01 | CI_0806_VI_01 | CI0806 | Val di Chiana aretina orientale | B | Sistema di pianura dell'Arno e del Tevere | Fattoria Barneschi agli Oppi | Fattoria Barneschi agli Oppi | gli Oppi | Medio | Medio | 6 |
| CI_0806_VI_05 | CI_0806_VI_05 | CI0806 | Val di Chiana aretina orientale | B | Sistema di pianura dell'Arno e del Tevere | Fattoria Di Frassineto | | Frassineto | | | 6 |
| AP_1302_VI_05 | AP_1302_VI_05 | AP1302 | Bassa valle del Cerfone | A.2 | Sistema collinare e alto collinare dell'Appennino | Villa - Fattoria di Sassino | Villa - Fattoria di Sassino | Arezzo | Eccezionale | Buono | 7 |
| AP_1302_VI_06 | AP_1302_VI_06 | AP1302 | Bassa valle del Cerfone | A.2 | Sistema collinare e alto collinare dell'Appennino | Villa Brandaglia | Villa Brandaglia | Arezzo | Buono | Buono | 7 |
| AP_1304_VI_28 | AP_1304_VI_28 | AP1304 | Collina orientale di Arezzo | A.2 | Sistema collinare e alto collinare dell'Appennino | Villa Giulia - Molinelli | Villa Giulia - Molinelli | Molinelli | Medio | Medio | 7 |
| AP_1303_VI_01 | AP_1303_VI_01 | AP1303 | Alta valle del Cerfone | A.1 | Sistema Montano dell'Appennino | Fattoria Badicroce | Fattoria Badicroce | Badicroce | | | 8 |
| AP_1305_VI_06 | AP_1305_VI_06 | AP1305 | Collina a sud di Arezzo | A.2 | Sistema collinare e alto collinare dell'Appennino | Villino a Lentignano | Villino a Lentignano | Lentignano | Medio | Buono | 8 |

# EDIFICI SPECIALISTICI

| CODICE EDIFICIO SPECIALISTICO QP | CODICE EDIFICIO SPECIALISTICO QC | CODICE UNITA' DI PAESAGGIO | UNITA' DI PAESAGGIO | CODICE SISTEMA TERRITORIALE | SISTEMA TERRITORIALE | TOPONIMO QP | TOPONIMO SCHEDA QC | TESSUTO URBANO INALTERATO | VALORE ARCHITET. URBANISTICO INTRINSECO | VALORE PAESISTICO | QUADRANTE |
|---|---|---|---|---|---|---|---|---|---|---|---|
| AP_1304_ES_02_A | AP_1304_AG_02_A | AP1304 | Collina orientale di Arezzo | A.2 | Sistema collinare e alto collinare dell'Appennino | Campriano | Campriano | NO | Buono | Buono | 2 |
| AP_1305_ES_04_A | AP_1305_AG_04_A | AP1305 | Collina a sud di Arezzo | A.2 | Sistema collinare e alto collinare dell'Appennino | Capo di Monte | Capo di Monte | NO | Buono | Eccezionale | 3 |
| AP_1306_ES_15_A | AP_1306_AG_15_A | AP1306 | Fronte collinare orientale della val di Chiana aretina | A.2 | Sistema collinare e alto collinare dell'Appennino | Sargiano | Sargiano | NO | Eccezionale | Eccezionale | 5 |
| AP_1301_ES_01_A | AP_1301_AG_01_A | AP1301 | Colline della Sovara | A.2 | Sistema collinare e alto collinare dell'Appennino | Badia San Veriano | Badia S.Veriano | NO | Buono | Buono | 7 |
| AP_1304_ES_08_A | AP_1304_AG_08_A | AP1304 | Collina orientale di Arezzo | A.2 | Sistema collinare e alto collinare dell'Appennino | Pomaio | Pomaio | NO | Eccezionale | Eccezionale | 7 |

# AGGREGATI

| CODICE AGGREGATO QP | CODICE AGGREGATO QC | CODICE UNITA' DI PAESAGGIO | UNITA' DI PAESAGGIO | CODICE SISTEMA TERRITORIALE | SISTEMA TERRITORIALE | TOPONIMO QP | TOPONIMO SCHEDA QC | TESSUTO URBANO INALTERATO | VALORE ARCHITET. URBANISTICO INTRINSECO | VALORE PAESISTICO | QUADRANTE |
|---|---|---|---|---|---|---|---|---|---|---|---|
| AP_0911_AG_01_A | AP_0911_AG_01_A | AP0911 | Colline di Capolona | A.2 | Sistema territoriale delle aree collinari e altocollinari | Baciano | Baciano | SI | Eccezionale | Eccezionale | 1 |
| AP_0911_AG_02_A | AP_0911_AG_02_A | AP0911 | Colline di Capolona | A.2 | Sistema territoriale delle aree collinari e altocollinari | Bibbiano | Bibbiano | NO | Buono | Eccezionale | 1 |
| AP_0911_AG_03_A | AP_0911_AG_03_A | AP0911 | Colline di Capolona | A.2 | Sistema collinare e alto collinare dell'Appennino | Cenina - Pieve di Cenina | Cenina - Pieve di Cenina | NO | Buono | Buono | 1 |
| AP_0911_AG_04_A | AP_0911_AG_04_A | AP0911 | Colline di Capolona | A.2 | Sistema territoriale delle aree collinari e altocollinari | I Botti | I Botti | NO | Buono | Buono | 1 |
| AP_0911_AG_06_A | AP_0911_AG_06_A | AP0911 | Colline di Capolona | A.2 | Sistema territoriale delle aree collinari e altocollinari | Il Santo | Il Santo | SI | Buono | Buono | 1 |
| AP_0911_AG_08_A | AP_0911_AG_08_A | AP0911 | Colline di Capolona | A.2 | Sistema territoriale delle aree collinari e altocollinari | Lorenzano | Lorenzano | SI | Eccezionale | Eccezionale | 1 |
| AP_0911_AG_09_A | AP_0911_AG_09_A | AP0911 | Colline di Capolona | A.2 | Sistema territoriale delle aree collinari e altocollinari | Migliarino | Migliarino | NO | Medio | Medio | 1 |
| AP_0911_AG_10_A | AP_0911_AG_10_A | AP0911 | Colline di Capolona | A.2 | Sistema territoriale delle aree collinari e altocollinari | Ponina | Ponina - Case Giorgio | NO | Buono | Buono | 1 |
| | | | | | Sistema territoriale delle aree collinari e altocollinari | Case Giorgio | | NO | Buono | Buono | 1 |
| AP_0911_AG_12_A | AP_0911_AG_12_A | AP0911 | Colline di Capolona | A.2 | Sistema territoriale delle aree collinari e altocollinari | Vezza | Vezza | SI | Eccezionale | Eccezionale | 1 |
| AP_0911_AG_05_A | AP_0911_AG_05_A | AP0911 | Colline di Capolona | A.2 | Sistema territoriale delle aree collinari e altocollinari | Ierna | Ierna | SI | Buono | Buono | 2 |
| AP_0911_AG_11_A | AP_0911_AG_11_A | AP0911 | Colline di Capolona | A.2 | Sistema territoriale delle aree collinari e altocollinari | S. Martino Sopr'Arno | S. Martino Sopr'Arno-Le Caselle-Il Piano | NO | Buono | Buono | 2 |
| | | | | | Sistema territoriale delle aree collinari e altocollinari | Le Caselle | S. Martino Sopr'Arno-Le Caselle-Il Piano | NO | Buono | Buono | 2 |
| | | | | | Sistema territoriale delle aree collinari e altocollinari | Il Piano | S. Martino Sopr'Arno-Le Caselle-Il Piano | NO | Buono | Buono | 2 |
| AP_0912_AG_01_A | AP_0912_AG_01_A | AP0912 | Colline di Castiglion Fibocchi | A.1 | Sistema territoriale delle aree montane | Busseto | Busseto | SI | Eccezionale | Eccezionale | 2 |
| AP_0912_AG_02_A | AP_0912_AG_02_A | AP0912 | Colline di Castiglion Fibocchi | A.1 | Sistema territoriale delle aree montane | Casavecchia | Casavecchia | NO | Medio | Medio | 2 |

| CODICE AGGREGATO QP | CODICE AGGREGATO QC | CODICE UNITA' DI PAESAGGIO | UNITA' DI PAESAGGIO | CODICE SISTEMA TERRITORIALE | SISTEMA TERRITORIALE | TOPONIMO QP | TOPONIMO SCHEDA QC | TESSUTO URBANO INALTERATO | VALORE ARCHITET. URBANISTICO INTRINSECO | VALORE PAESISTICO | QUADRANTE |
|---|---|---|---|---|---|---|---|---|---|---|---|
| AP_0912_AG_04_A | AP_0912_AG_04_A | AP0912 | Colline di Castiglion Fibocchi | A.1 | Sistema territoriale delle aree montane | L'Apia | L'Apia | SI | Buono | Buono | 2 |
| AP_0912_AG_05_A | AP_0912_AG_05_A | AP0912 | Colline di Castiglion Fibocchi | A.1 | Sistema territoriale delle aree montane | Pieve San Giovanni | Pieve S.Giovanni | NO | Medio | Buono | 2 |
| CI_0701_AG_02_A | CI_0701_AG_02_A | CI0701 | Piana a nord di Arezzo | B | Sistema territoriale dell'Arno e del Tevere | Cafaggio | Cafaggio | NO | Medio | Medio | 2 |
| CI_0701_AG_04_A | CI_0701_AG_04_A | CI0701 | Piana a nord di Arezzo | B | Sistema territoriale dell'Arno e del Tevere | Casa Santa Margherita | Casa S.Margherita - Castellina | SI | Eccezionale | Buono | 2 |
| | | | | | | Castellina | | SI | Eccezionale | Buono | 2 |
| CI_0701_AG_05_A | CI_0701_AG_05_A | CI0701 | Piana a nord di Arezzo | B | Sistema territoriale dell'Arno e del Tevere | Castelluccio | Castelluccio | NO | Eccezionale | Eccezionale | 2 |
| AP_0911_AG_14_A | CI_0701_AG_09_A | AP0911 | Colline di Capolona | A.2 | Sistema territoriale delle aree collinari e altocollinari | Figline | Figline - Busenga | SI | Eccezionale | Buono | 2 |
| | | | | | | Busenga | | SI | Eccezionale | Buono | 2 |
| CI_0701_AG_14_A | CI_0701_AG_14_A | CI0701 | Piana a nord di Arezzo | B | Sistema territoriale dell'Arno e del Tevere | Pieve a Sietina | Pieve a Sietina | SI | Eccezionale | Eccezionale | 2 |
| CI_0701_AG_15_A | CI_0701_AG_15_A | CI0701 | Piana a nord di Arezzo | B | Sistema territoriale dell'Arno e del Tevere | Poggio al Pino | Poggio al Pino | NO | Buono | Buono | 2 |
| CI_0701_AG_20_A | CI_0701_AG_20_A | CI0701 | Piana a nord di Arezzo | B | Sistema territoriale dell'Arno e del Tevere | Vado | Vado | NO | Buono | Buono | 2 |

# VILLE

| CODICE VILLA QP | CODICE VILLA QC | CODICE UNITA' DI PAESAGGIO | UNITA' DI PAESAGGIO | CODICE SISTEMA TERRITORIALE | SISTEMA TERRITORIALE | TOPONIMO QP | TOPONIMO SCHEDA QC | LOCALITA' QC | VALORE ARCHITET. URBANISTICO INTRINSECO | VALORE PAESISTICO | QUADRANTE |
|---|---|---|---|---|---|---|---|---|---|---|---|
| AP_0911_VI_02 | AP_0911_VI_02 | AP0911 | Colline di Capolona | A.2 | Sistema collinare e alto collinare dell'Appennino | Villa di Baciano | Villa di Baciano | Baciano | Buono | Buono | 1 |
| AP_0911_VI_03 | AP_0911_VI_03 | AP0911 | Colline di Capolona | A.2 | Sistema collinare e alto collinare dell'Appennino | Villa Farsetti a Vezza | Villa Farsetti a Vezza | Vezza | Eccezionale | Eccezionale | 1 |
| AP_0911_VI_22 | CI_0701_VI_22 | AP0911 | Colline di Capolona | A.2 | Sistema collinare e alto collinare dell'Appennino | La Nussa | La Nussa | Capolona | Medio | Medio | 2 |
| AP_0912_VI_03 | AP_0912_VI_03 | AP0912 | Colline di Castiglion Fibocchi | A.1 | Sistema Montano dell'Appennino | Villa di Busseto | Villa di Busseto | Busseto | Buono | Eccezionale | 2 |
| AP_0912_VI_04 | AP_0912_VI_04 | AP0912 | Colline di Castiglion Fibocchi | A.1 | Sistema Montano dell'Appennino | Podere La Groffaia | Podere La Groffaia | Capolona | Medio | Buono | 2 |
| CI_0701_VI_15 | CI_0701_VI_15 | CI0701 | Piana a nord di Arezzo | B | Sistema di pianura dell'Arno e del Tevere | Badia di Capolona | Badia di Capolona | Castelluccio | Eccezionale | Buono | 2 |
| CI_0701_VI_21 | CI_0701_VI_21 | CI0701 | Piana a nord di Arezzo | B | Sistema di pianura dell'Arno e del Tevere | Villa Villoresi a Pieve a Sietina | Villa Villoresi a Pieve a Sietina | Pieve a Sietina | Buono | Buono | 2 |

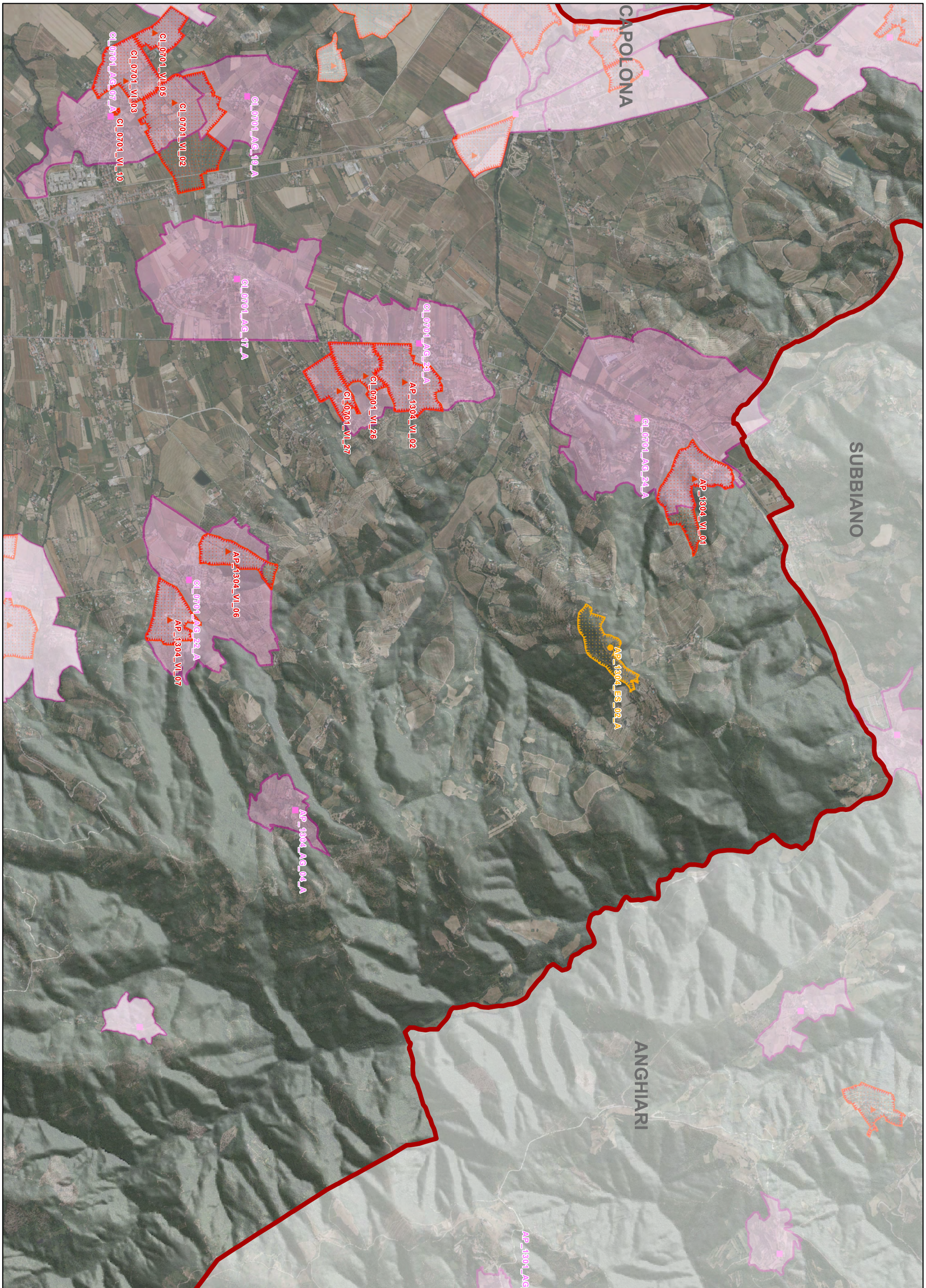


# AREZZO - QUADRANTE N. 2

scala 1:25.000

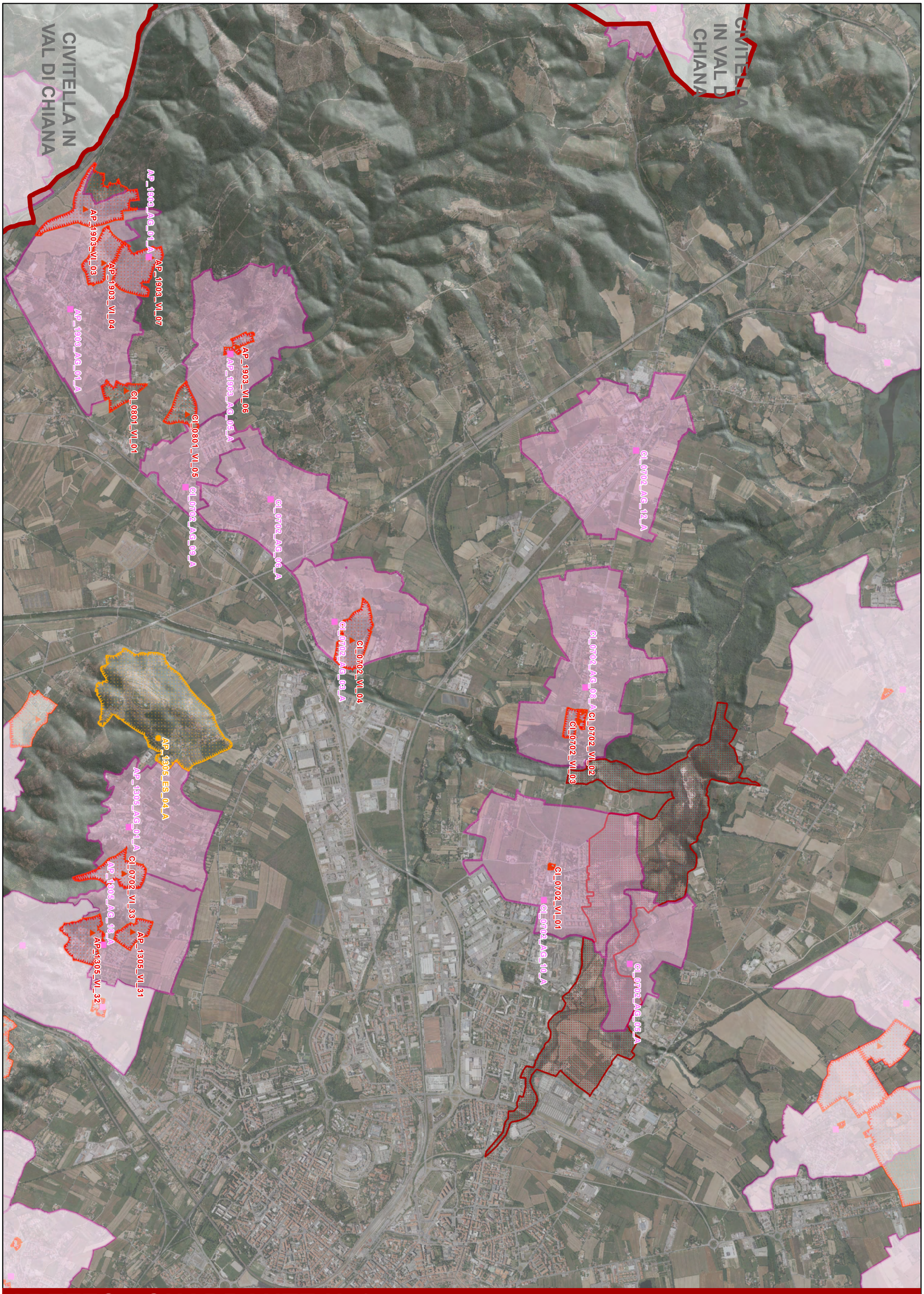


# AREZZO - QUADRANTE N. 3

scala 1:25.000




# AREZZO - QUADRANTE N. 4

scala 1:25.000

CIVITELLA IN VAL DI CHIANA

MONTE SAN SAVINO

CL_0801_VL_03

AP_1305_VL_34

AP_1305_AG_16_A

AP_1305_VL_35

CL_0702_VL_30

CL_0702_AG_11_A

AP_1306_AG_11_A

AP_1306_VL_03

AP_1306_VL_02

AP_1306_VL_04

AP_1305_VL_29

CL_0702_VL_05

AP_1306_ES_15_A

AP_1306_VL_01

AP_1306_VL_10

AP_1306_VL_11

AP_1306_VL_07

AP_1305_AG_16_A

AP_1305_VL_28

AP_1305_VL_27

CL_0702_VL_06

CL_0702_AG_14_A

AP_1305_AG_05_A

CL_0702_AG_15_A

CL_0702_AG_01_A

CL_0702_AG_02_A

CL_0702_VL_26

AP_1306_AG_16_A

AP_1305_VL_25

AP_1305_VL_23

AP_1305_VL_24

AP_1306_AG_02_A

AP_1306_AG_04_A

AP_1306_AG_03_A

AP_1306_AG_14_A

AP_1306_AG_08_A

AP_1306_VL_14

AP_1306_AG_10_A

AP_1306_VL_17

AP_1306_VL_05

AP_1306_VL_06

AP_1306_AG_11_A

# AREZZO - QUADRANTE N. 5

scala 1:25.000

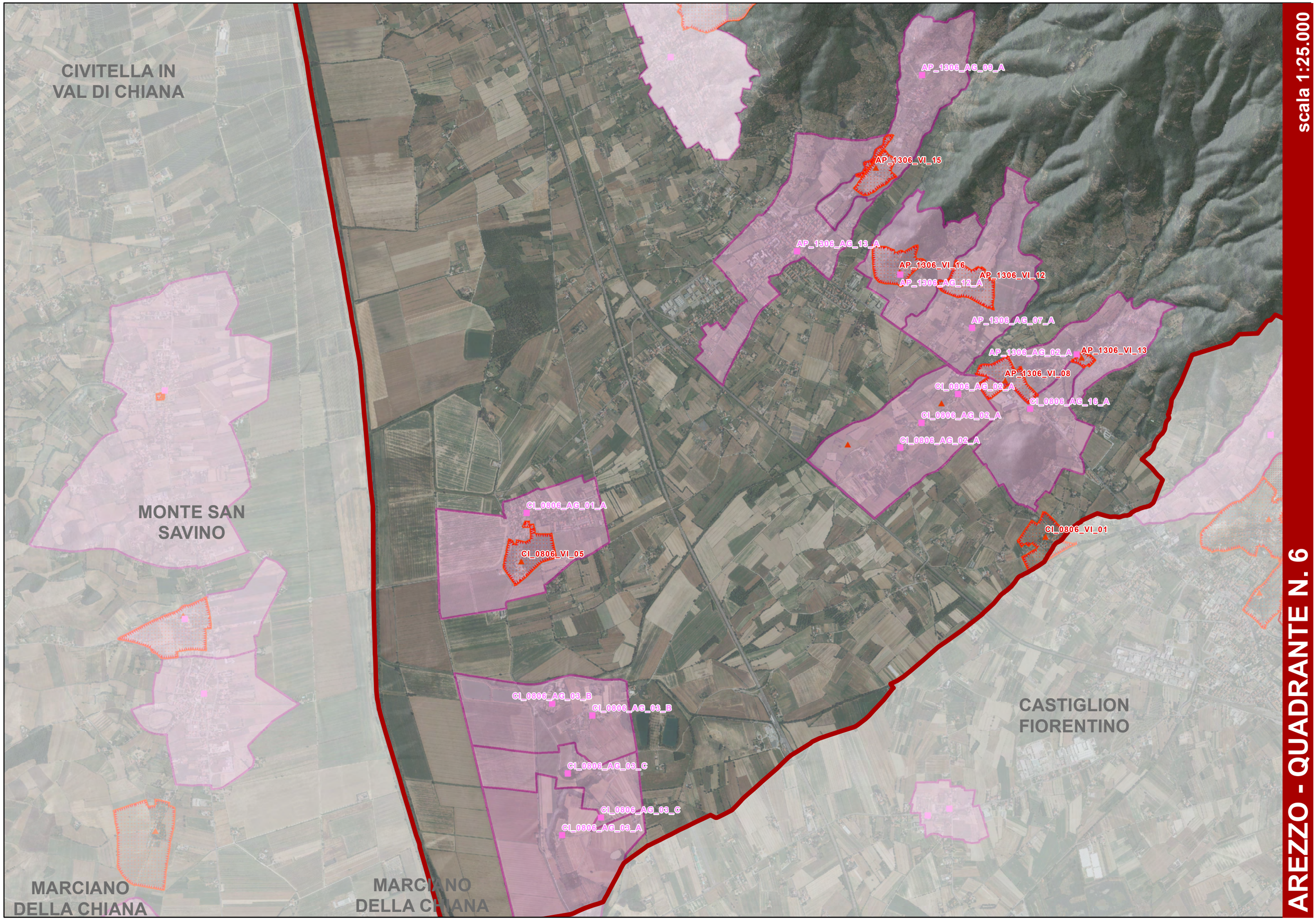
CIVITELLA IN
VAL DI CHIANA
MONTE SAN
SAVINO
MARCIANO
DELLA CHIANA
MARCIANO
DELLA CHIANA
CASTIGLION
FIORENTINO
AP_1306_AG_09_A
AP_1306_VI_15
AP_1306_AG_13_A
AP_1306_VI_16
AP_1306_VI_12
AP_1306_AG_12_A
AP_1306_AG_07_A
AP_1306_AG_02_A
AP_1306_VI_13
AP_1306_VI_08
CI_0806_AG_02_A
CI_0806_AG_16_A
CI_0806_AG_02_A
CI_0806_AG_02_A
CI_0806_AG_01_A
CI_0806_VI_05
CI_0806_VI_01
CI_0806_AG_03_B
CI_0806_AG_03_B
CI_0806_AG_03_C
CI_0806_AG_03_C
CI_0806_AG_03_A
scala 1:25.000
AREZZO - QUADRANTE N. 6




# AREZZO - QUADRANTE N. 7

scala 1:25.000

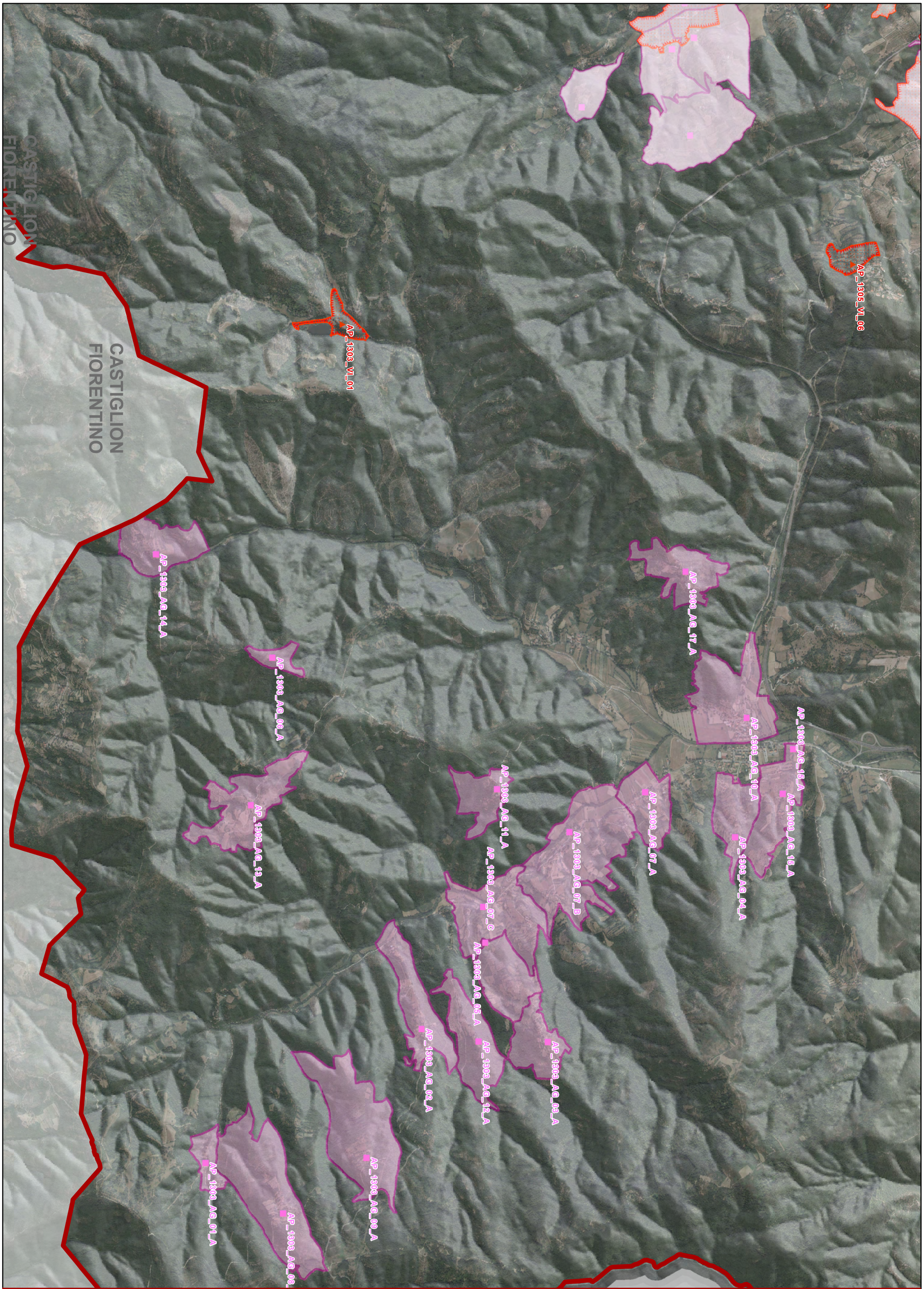


# AREZZO - QUADRANTE N. 8

scala 1:25.000

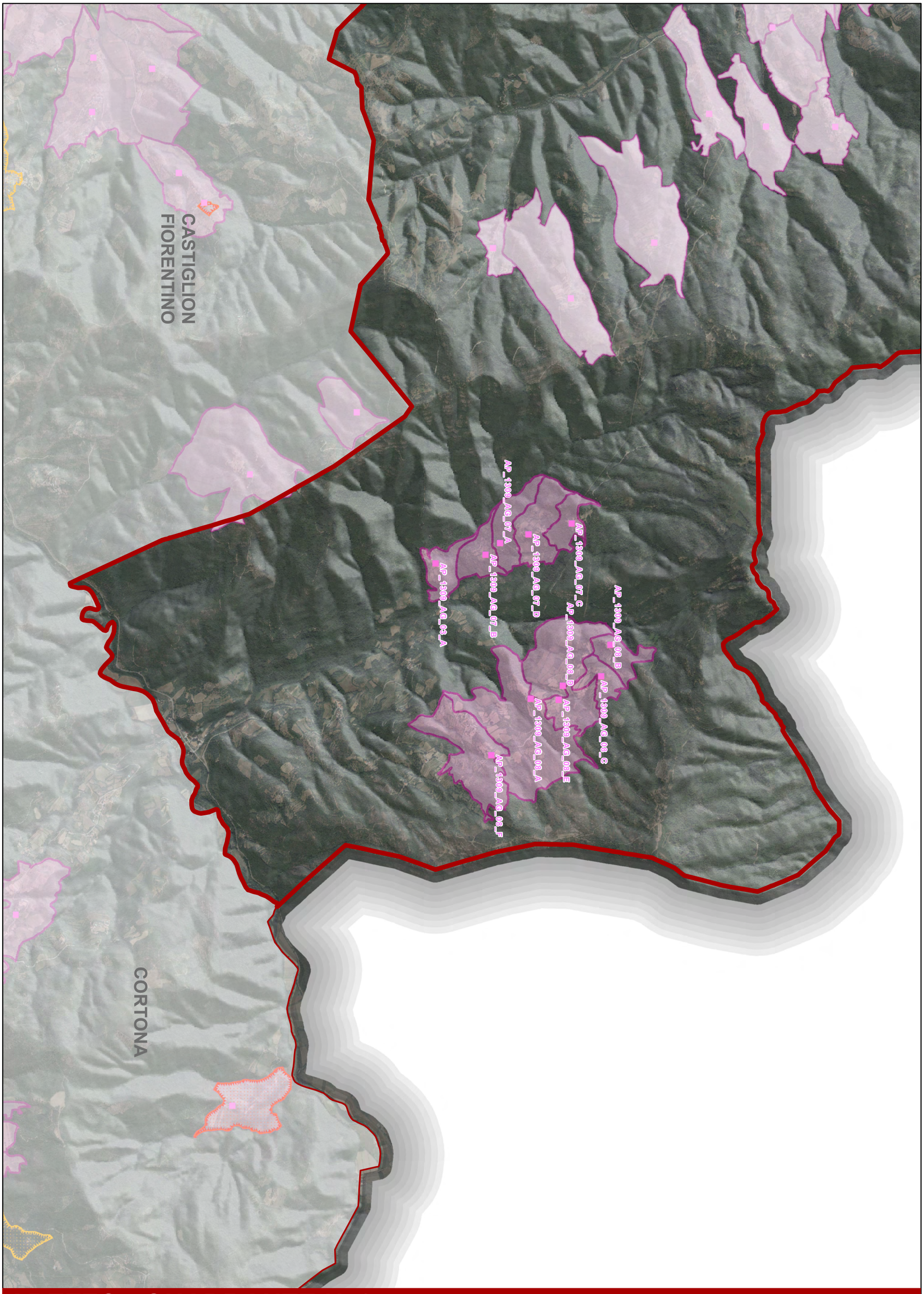


# AREZZO - QUADRANTE N. 9

scala 1:25.000

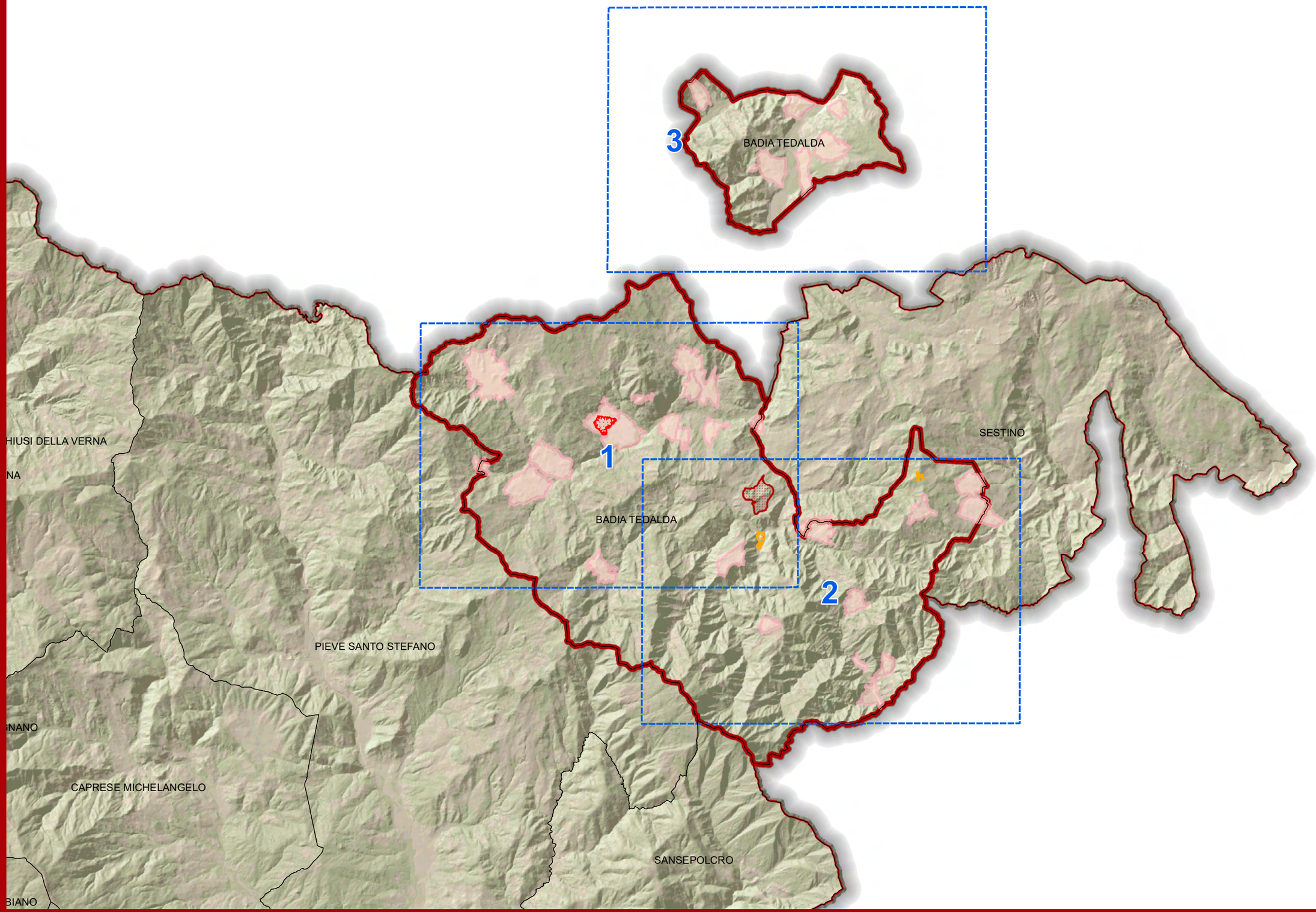


Veduta d'insieme scala 1:100.000

COMUNE DI BADIA TEDALDA

# AGGREGATI

| CODICE AGGREGATO QP | CODICE AGGREGATO QC | CODICE UNITA' DI PAESAGGIO | UNITA' DI PAESAGGIO | CODICE SISTEMA TERRITORIALE | SISTEMA TERRITORIALE | TOPONIMO QP | TOPONIMO SCHEDA QC | TESSUTO URBANO INALTERATO | VALORE ARCHITET. URBANISTICO INTRINSECO | VALORE PAESISTICO | QUADRANTE |
|---|---|---|---|---|---|---|---|---|---|---|---|
| AP_1104_AG_01_A | AP_1104_AG_01_A | AP1104 | Alta valle del Marecchia | A.1 | Sistema territoriale delle aree montane | Il Poggio | Arsicci - Il Poggio | SI | Buono | Buono | 1 |
| | | | | | | Arsicci | | SI | Buono | Buono | 1 |
| AP_1104_AG_02_A | AP_1104_AG_02_A | AP1104 | Alta valle del Marecchia | A.1 | Sistema territoriale delle aree montane | Caprile | Caprile | NO | Medio | Buono | 1 |
| AP_1104_AG_03_A | AP_1104_AG_03_A | AP1104 | Alta valle del Marecchia | A.1 | Sistema territoriale delle aree montane | Fresciano di Sopra | Fresciano di Sopra | NO | Medio | Buono | 1 |
| AP_1104_AG_04_A | AP_1104_AG_04_A | AP1104 | Alta valle del Marecchia | A.1 | Sistema territoriale delle aree montane | Fresciano di Sotto | Fresciano di Sotto | NO | Buono | Eccezionale | 1 |
| AP_1104_AG_05_A | AP_1104_AG_05_A | AP1104 | Alta valle del Marecchia | A.1 | Sistema territoriale delle aree montane | Montebotolino | Montebotolino | SI | Eccezionale | Eccezionale | 1 |
| AP_1104_AG_06_A | AP_1104_AG_06_A | AP1104 | Alta valle del Marecchia | A.1 | Sistema territoriale delle aree montane | Pratieghi | Pratieghi | NO | Buono | Buono | 1 |
| AP_1104_AG_07_A | AP_1104_AG_07_A | AP1104 | Alta valle del Marecchia | A.1 | Sistema territoriale delle aree montane | Ranco | Ranco | SI | Eccezionale | Buono | 1 |
| AP_1104_AG_08_A | AP_1104_AG_08_A | AP1104 | Alta valle del Marecchia | A.1 | Sistema territoriale delle aree montane | Rofelle | Rofelle 1 (La Chiesa, Castello) | NO | Buono | Buono | 1 |
| | | | | | | La Chiesa | | SI | Eccezionale | Buono | 1 |
| AP_1104_AG_08_B | AP_1104_AG_08_B | AP1104 | Alta valle del Marecchia | A.1 | Sistema territoriale delle aree montane | La Vellata | Rofelle (Ca'di Betti,Ca'Lupardi, La Vellata) | NO | Buono | Medio | 1 |
| | | | | | | Ca'Lupardi | | SI | Buono | Buono | 1 |
| | | | | | | Ca'di Betti | | NO | Eccezionale | Eccezionale | 1 |
| AP_1104_AG_09_A | AP_1104_AG_09_A | AP1104 | Alta valle del Marecchia | A.1 | Sistema territoriale delle aree montane | San Patrignano | S.Patrignano | SI | Buono | Eccezionale | 1 |
| AP_1104_AG_10_A | AP_1104_AG_10_A | AP1104 | Alta valle del Marecchia | A.1 | Sistema territoriale delle aree montane | Sterpaia vecchia | Sterpaia vecchia | SI | Buono | Buono | 1 |
| AP_1104_AG_11_A | AP_1104_AG_11_A | AP1104 | Alta valle del Marecchia | A.1 | Sistema territoriale delle aree montane | Tramarecchia | Tramarecchia | SI | Eccezionale | Eccezionale | 1 |
| AP_1104_AG_13_A | AP_1104_AG_13_A | AP1104 | Alta valle del Marecchia | A.1 | Sistema Montano dell'Appennino | Valdazze di Sotto | Valdazze di Sotto | NO | Buono | Medio | 1 |
| AP_1104_AG_14_A | AP_1106_AG_05_A | AP1104 | Alta valle del Marecchia | A.1 | Sistema territoriale delle aree montane | Viamaggio | Viamaggio | NO | Buono | Buono | 1 |

| CODICE AGGREGATO QP | CODICE AGGREGATO QC | CODICE UNITA' DI PAESAGGIO | UNITA' DI PAESAGGIO | CODICE SISTEMA TERRITORIALE | SISTEMA TERRITORIALE | TOPONIMO QP | TOPONIMO SCHEDA QC | TESSUTO URBANO INALTERATO | VALORE ARCHITET. URBANISTICO INTRINSECO | VALORE PAESISTICO | QUADRANTE |
|---|---|---|---|---|---|---|---|---|---|---|---|
| AP_1106_AG_03_A | AP_1106_AG_03_A | AP1106 | Alta valle del Presale | A.1 | Sistema territoriale delle aree montane | Monteviale | Monteviale | NO | Buono | Eccezionale | 1 |
| AP_1106_AG_02_A | AP_1106_AG_02_A | AP1106 | Alta valle del Presale | A.1 | Sistema territoriale delle aree montane | Monterano | Monterano | NO | Medio | Medio | 2 |
| AP_1106_AG_04_A | AP_1106_AG_04_A | AP1106 | Alta valle del Presale | A.1 | Sistema territoriale delle aree montane | Stiavola | Stiavola | NO | Buono | Buono | 2 |
| AP_1107_AG_01_A | AP_1107_AG_01_A | AP1107 | Valle dell'Auro | A.1 | Sistema territoriale delle aree montane | Acquaviva | Acquaviva | SI | Eccezionale | Eccezionale | 2 |
| AP_1107_AG_02_A | AP_1107_AG_02_A | AP1107 | Valle dell'Auro | A.1 | Sistema territoriale delle aree montane | Cametrogno | Cametrogno | SI | Buono | Buono | 2 |
| AP_1107_AG_03_A | AP_1107_AG_03_A | AP1107 | Valle dell'Auro | A.1 | Sistema territoriale delle aree montane | Cortine Vecchio, Castellacciola | Cortine Vecchio, Castellacciola | SI | Eccezionale | Eccezionale | 2 |
| AP_1107_AG_04_A | AP_1107_AG_04_A | AP1107 | Valle dell'Auro | A.1 | Sistema territoriale delle aree montane | Montelabreve | Montelabreve | NO | Medio | Buono | 2 |
| AP_1108_AG_04_A | AP_1108_AG_04_A | AP1108 | Alta valle del Foglia | A.1 | Sistema territoriale delle aree montane | La Cupa | La Cupa | NO | Buono | Eccezionale | 2 |
| AP_1108_AG_06_A | AP_1108_AG_06_A | AP1108 | Alta valle del Foglia | A.1 | Sistema territoriale delle aree montane | Montefortino | Montefortino | SI | Buono | Buono | 2 |
| AP_1108_AG_12_A | AP_1108_AG_12_A | AP1108 | Alta valle del Foglia | A.1 | Sistema territoriale delle aree montane | Sant'Andrea | S.Andrea | NO | Medio | Buono | 2 |
| AP_1201_AG_01_A | AP_1201_AG_01_A | AP1201 | Isola del Senatello e del Marecchia | A.1 | Sistema territoriale delle aree montane | Ca' Bastianelli | Ca' Bastianelli | SI | Eccezionale | Eccezionale | 3 |
| AP_1201_AG_02_A | AP_1201_AG_02_A | AP1201 | Isola del Senatello e del Marecchia | A.1 | Sistema territoriale delle aree montane | Ca' Raffaello | Ca' Raffaello | NO | Medio | Medio | 3 |
| AP_1201_AG_03_A | AP_1201_AG_03_A | AP1201 | Isola del Senatello e del Marecchia | A.1 | Sistema territoriale delle aree montane | Cicognaia | Cicognaia | SI | Eccezionale | Eccezionale | 3 |
| AP_1201_AG_04_A | AP_1201_AG_04_A | AP1201 | Isola del Senatello e del Marecchia | A.1 | Sistema territoriale delle aree montane | Monterotondo | Monterotondo | SI | Eccezionale | Buono | 3 |
| AP_1201_AG_05_A | AP_1201_AG_05_A | AP1201 | Isola del Senatello e del Marecchia | A.1 | Sistema territoriale delle aree montane | Montevecchio | Montevecchio | SI | Buono | Eccezionale | 3 |
| AP_1201_AG_06_A | AP_1201_AG_06_A | AP1201 | Isola del Senatello e del Marecchia | A.1 | Sistema territoriale delle aree montane | Ortale | Santa Sofia - Ortale | NO | Medio | Buono | 3 |
| | | | | | | Santa Sofia | | NO | Medio | Buono | 3 |

# VILLE

| CODICE VILLA QP | CODICE VILLA QC | CODICE UNITA' DI PAESAGGIO | UNITA' DI PAESAGGIO | CODICE SISTEMA TERRITORIALE | SISTEMA TERRITORIALE | TOPONIMO QP | TOPONIMO SCHEDA QC | LOCALITA' QC | VALORE ARCHITET. URBANISTICO INTRINSECO | VALORE PAESISTICO | QUADRANTE |
|---|---|---|---|---|---|---|---|---|---|---|---|
| AP_1104_VI_01 | AP_1104_VI_01 | AP1104 | Alta valle del Marecchia | A.1 | Sistema Montano dell'Appennino | VIlla Maioli a Fresciano | VIlla Maioli a Fresciano | Fresciano di sotto | Eccezionale | Eccezionale | 1 |

# EDIFICI SPECIALISTICI

| CODICE EDIFICIO SPECIALISTICO QP | CODICE EDIFICIO SPECIALISTICO QC | CODICE UNITA' DI PAESAGGIO | UNITA' DI PAESAGGIO | CODICE SISTEMA TERRITORIALE | SISTEMA TERRITORIALE | TOPONIMO QP | TOPONIMO SCHEDA QC | VALORE ARCHITET. URBANISTICO INTRINSECO | VALORE PAESISTICO | QUADRANTE |
|---|---|---|---|---|---|---|---|---|---|---|
| AP_1106_ES_01_A | AP_1106_AG_01_A | AP1106 | Alta valle del Presale | A.1 | Sistema Montano dell'Appennino | Madonna del Presale | Madonna del Presale | Buono | Medio | 1 |
| AP_1105_ES_03_A | AP_1105_AG_03_A | AP1105 | Valle del Presale | A.1 | Sistema Montano dell'Appennino | Cella o Cappella di San Cristoforo | Cella o Cappella di S.Cristoforo | Medio | Medio | 2 |

# BADIA TEDALDA - QUADRANTE N. 1

scala 1:25.000

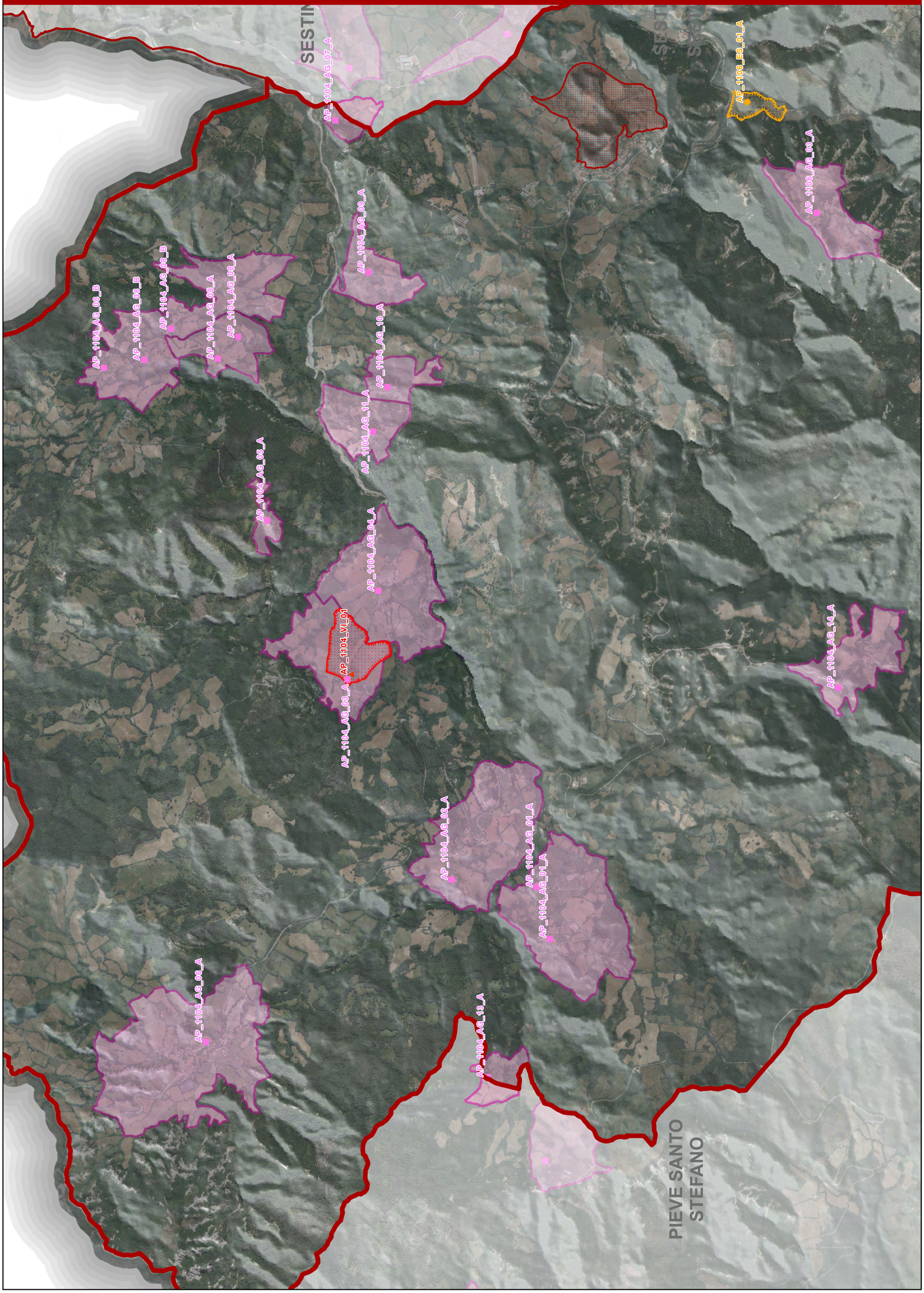

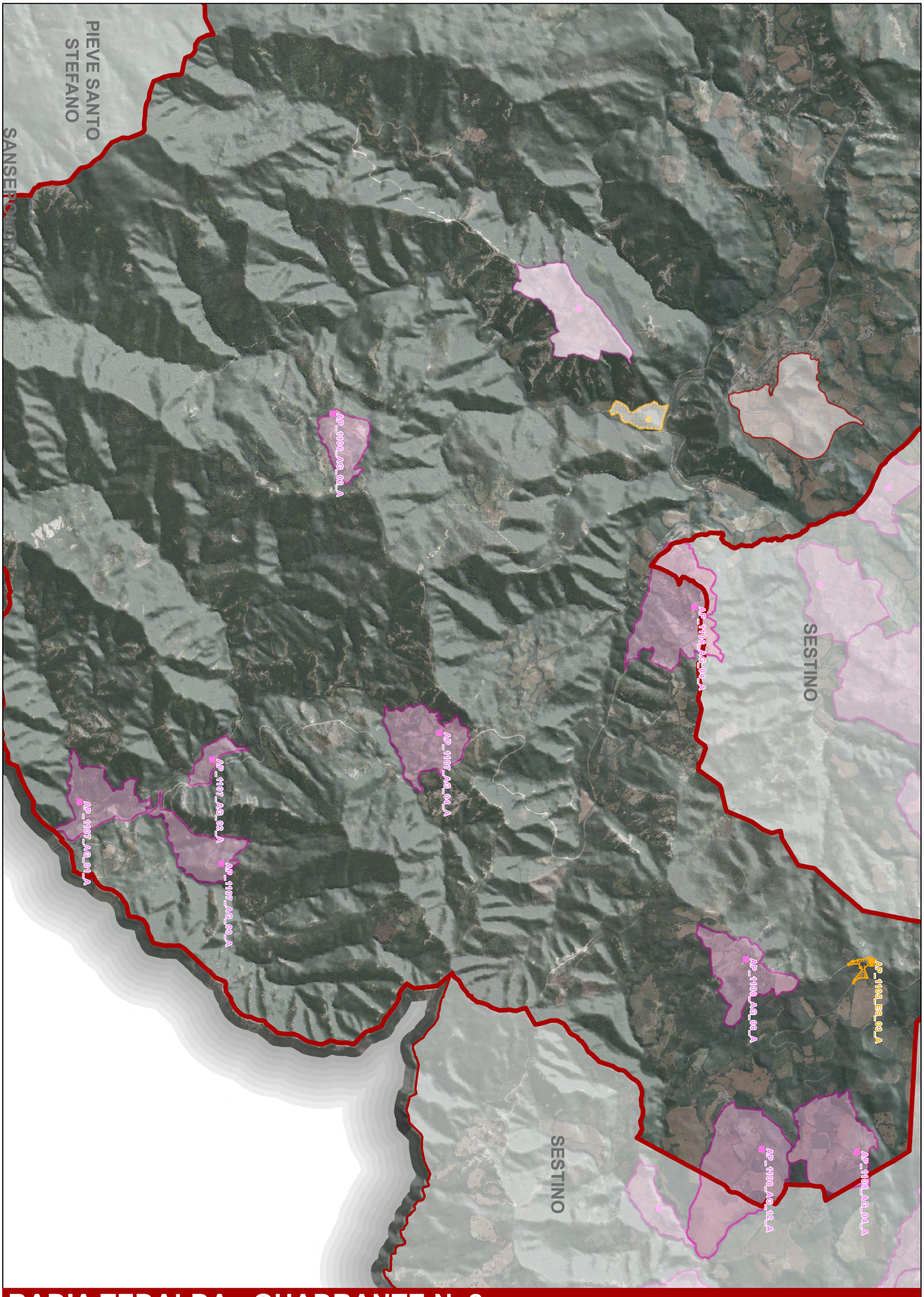


# BADIA TEDALDA - QUADRANTE N. 2

scala 1:25.000

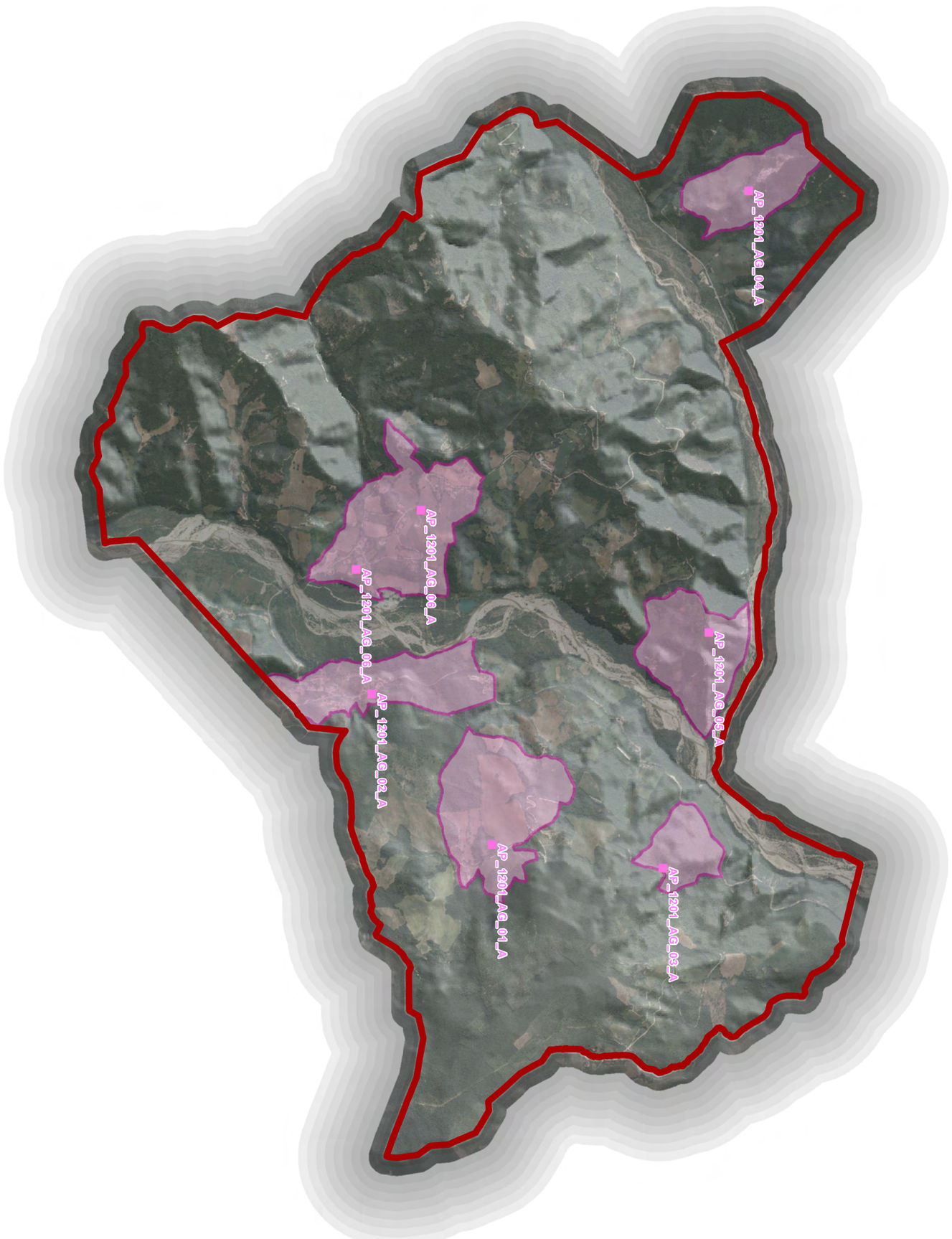


# BADIA TEDALDA - QUADRANTE N. 3

scala 1:25.000

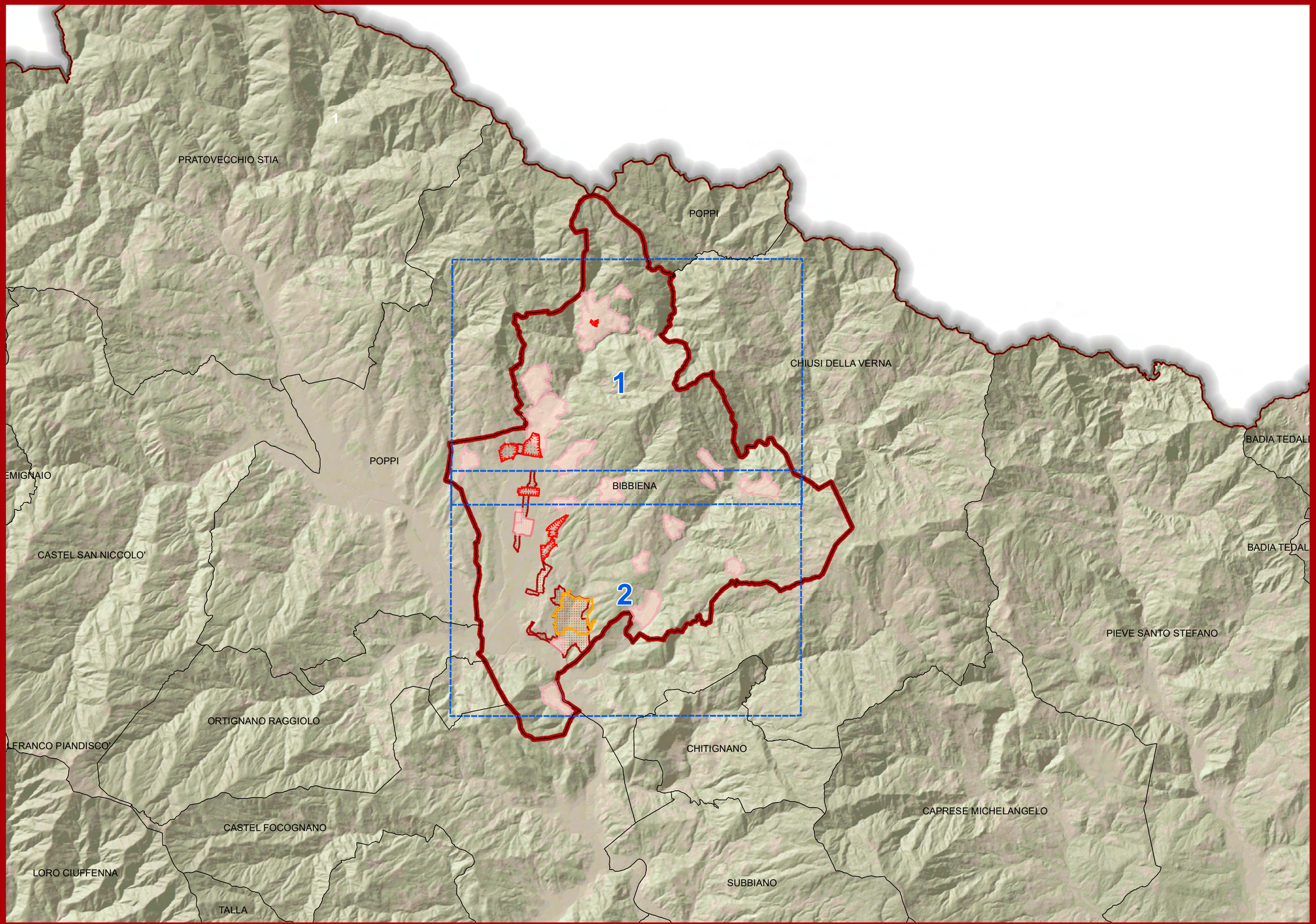


Veduta d'insieme

scala 1:100.000

COMUNE DI BIBBIENA

# AGGREGATI

| CODICE AGGREGATO QP | CODICE AGGREGATO QC | CODICE UNITA' DI PAESAGGIO | UNITA' DI PAESAGGIO | CODICE SISTEMA TERRITORIALE | SISTEMA TERRITORIALE | TOPONIMO QP | TOPONIMO SCHEDA QC | TESSUTO URBANO INALTERATO | VALORE ARCHITET. URBANISTICO INTRINSECO | VALORE PAESISTICO | QUADRANTE |
|---|---|---|---|---|---|---|---|---|---|---|---|
| AP_1003_AG_01_A | AP_1003_AG_01_A | AP1003 | Colline di Bibbiena | A.2 | Sistema territoriale delle aree collinari e altocollinari | Freggina | Freggina | NO | Medio | Buono | 1 |
| AP_1003_AG_03_A | AP_1003_AG_03_A | AP1003 | Colline di Bibbiena | A.2 | Sistema territoriale delle aree collinari e altocollinari | Marciano | Marciano | NO | Eccezionale | Eccezionale | 1 |
| AP_1003_AG_04_A | AP_1003_AG_04_A | AP1003 | Colline di Bibbiena | A.2 | Sistema territoriale delle aree collinari e altocollinari | Partina | Partina | NO | Eccezionale | Eccezionale | 1 |
| AP_1004_AG_05_A | AP_1004_AG_05_A | AP1004 | Camaldoli e alta valle dell'Archiano | A.1 | Sistema territoriale delle aree montane | Pian del Ponte | Pian del Ponte | NO | Medio | Medio | 1 |
| AP_1004_AG_06_A | AP_1004_AG_06_A | AP1004 | Camaldoli e alta valle dell'Archiano | A.1 | Sistema territoriale delle aree montane | Serravalle | Serravalle | NO | Eccezionale | Eccezionale | 1 |
| AP_1004_AG_07_A | AP_1004_AG_07_A | AP1004 | Camaldoli e alta valle dell'Archiano | A.1 | Sistema territoriale delle aree montane | Tramignone | Tramignone | SI | Buono | Buono | 1 |
| AP_1005_AG_04_A | AP_1005_AG_04_A | AP1005 | Bassa valle del Corsalone | A.2 | Sistema territoriale delle aree collinari e altocollinari | Gello (Ruota) | Gello (Il Castello, Il Poggio e Ruota) | SI | Buono | Eccezionale | 1 |
| | | | | | | Gello (Il Castello) | | SI | Buono | Eccezionale | 1 |
| | | | | | | Gello (Ruota) | | SI | Buono | Eccezionale | 1 |
| AP_1005_AG_05_A | AP_1005_AG_05_A | AP1005 | Bassa valle del Corsalone | A.2 | Sistema territoriale delle aree collinari e altocollinari | Giona di Sotto | Giona di Sopra, di Sotto e Buca di Giona | SI | Buono | Buono | 1 |
| | | | | | | Buca di Giona | | SI | Buono | Buono | 1 |
| | | | | | | Giona di Sopra | | SI | Buono | Buono | 1 |
| CI_0401_AG_04_A | CI_0401_AG_04_A | CI0401 | Piano-colle centrale casentinese | B | Sistema territoriale dell'Arno e del Tevere | Farneta | Farneta e C.Guazzi | NO | Medio | Medio | 1 |
| | | | | | | C. Guazzi | | NO | Medio | Medio | 1 |
| AP_0909_AG_13_A | AP_0909_AG_13_A | AP0909 | Bassa valle del Salutio | A.2 | Sistema territoriale delle aree collinari e altocollinari | Terrossola | Terrossola | NO | Medio | Medio | 2 |
| AP_1003_AG_02_A | AP_1003_AG_02_A | AP1003 | Colline di Bibbiena | A.2 | Sistema territoriale delle aree collinari e altocollinari | Gressa | Gressa | SI | Eccezionale | Eccezionale | 2 |
| AP_1005_AG_01_A | AP_1005_AG_01_A | AP1005 | Bassa valle del Corsalone | A.2 | Sistema territoriale delle aree collinari e altocollinari | Banzena | Banzena | NO | Eccezionale | Eccezionale | 2 |
| AP_1005_AG_02_A | AP_1005_AG_02_A | AP1005 | Bassa valle del Corsalone | A.2 | Sistema territoriale delle aree collinari e altocollinari | Campi | Campi | SI | Medio | Medio | 2 |
| AP_1005_AG_07_A | AP_1005_AG_07_A | AP1005 | Bassa valle del Corsalone | A.2 | Sistema territoriale delle aree collinari e altocollinari | Querceto | Querceto | NO | Medio | Medio | 2 |
| AP_1005_AG_09_A | AP_1005_AG_09_A | AP1005 | Bassa valle del Corsalone | A.2 | Sistema territoriale delle aree collinari e altocollinari | Tramoggiano | Tramoggiano | SI | Buono | Buono | 2 |
| CI_0401_AG_01_A | CI_0401_AG_01_A | CI0401 | Piano-colle centrale casentinese | B | Sistema territoriale dell'Arno e del Tevere | Camprena | Camporena o Camprena | NO | Eccezionale | Eccezionale | 2 |
| CI_0401_AG_02_A | CI_0401_AG_02_A | CI0401 | Piano-colle centrale casentinese | B | Sistema territoriale dell'Arno e del Tevere | Candolesi | Candolesi | NO | Buono | Medio | 2 |

| CODICE AGGREGATO QP | CODICE AGGREGATO QC | CODICE UNITA' DI PAESAGGIO | UNITA' DI PAESAGGIO | CODICE SISTEMA TERRITORIALE | SISTEMA TERRITORIALE | TOPONIMO QP | TOPONIMO SCHEDA QC | TESSUTO URBANO INALTERATO | VALORE ARCHITET. URBANISTICO INTRINSECO | VALORE PAESISTICO | QUADRANTE |
|---|---|---|---|---|---|---|---|---|---|---|---|
| CI_0401_AG_06_A | CI_0401_AG_06_A | CI0401 | Piano-colle centrale casentinese | B | Sistema territoriale dell'Arno e del Tevere | Poggiolo | Poggiolo | NO | Medio | Medio | 2 |
| CI_0401_AG_07_A | CI_0401_AG_07_A | CI0401 | Piano-colle centrale casentinese | B | Sistema territoriale dell'Arno e del Tevere | Pollino | Pollino | NO | Medio | Medio | 2 |

# VILLE

| CODICE VILLA QP | CODICE VILLA QC | CODICE UNITA' DI PAESAGGIO | UNITA' DI PAESAGGIO | CODICE SISTEMA TERRITORIALE | SISTEMA TERRITORIALE | TOPONIMO QP | TOPONIMO - SCHEDA QC | LOCALITA' QC | VALORE ARCHITET. URBANISTICO INTRINSECO | VALORE PAESISTICO | QUADRANTE |
|---|---|---|---|---|---|---|---|---|---|---|---|
| CI_0401_VI_07 | CI_0401_VI_07 | CI0401 | Piano-colle centrale casentinese | B | Sistema di pianura dell'Arno e del Tevere | Villa Bocci a Soci | Villa Bocci a Soci | Soci | Eccezionale | Buono | 1 |
| CI_0401_VI_08 | CI_0401_VI_08 | CI0401 | Piano-colle centrale casentinese | B | Sistema di pianura dell'Arno e del Tevere | La Mausolea | La Mausolea | Soci | Eccezionale | Eccezionale | 1 |
| AP_1004_VI_01 | AP_1004_VI_01 | AP1004 | Camaldoli e alta valle dell'Archiano | A.1 | Sistema Montano dell'Appennino | Villa L'Archianella | Villa L'Archianella | Serravalle | Buono | Eccezionale | 2 |
| AP_1004_VI_02 | AP_1004_VI_02 | AP1004 | Camaldoli e alta valle dell'Archiano | A.1 | Sistema Montano dell'Appennino | Villino La Bicocca | Villino La Bicocca | Serravalle | Buono | Medio | 2 |
| CI_0401_VI_09 | CI_0401_VI_09 | CI0401 | Piano-colle centrale casentinese | B | Sistema di pianura dell'Arno e del Tevere | Villa Rossi a Soci | Villa Rossi a Soci | Soci | Buono | Medio | 2 |
| CI_0401_VI_10 | CI_0401_VI_10 | CI0401 | Piano-colle centrale casentinese | B | Sistema di pianura dell'Arno e del Tevere | Villa di Marena di Sopra | Villa di Marena di Sopra | Marena di Sopra | Buono | Buono | 2 |
| CI_0401_VI_11 | CI_0401_VI_11 | CI0401 | Piano-colle centrale casentinese | B | Sistema di pianura dell'Arno e del Tevere | Villa Nati - Poltri a Marena | Villa Nati - Poltri a Marena | Marena | Eccezionale | Eccezionale | 2 |

# EDIFICI SPECIALISTICI

| CODICE EDIFICIO SPECIALISTICO QP | CODICE EDIFICIO SPECIALISTICO QC | CODICE UNITA' DI PAESAGGIO | UNITA' DI PAESAGGIO | CODICE SISTEMA TERRITORIALE | SISTEMA TERRITORIALE | TOPONIMO QP | TOPONIMO SCHEDA QC | VALORE ARCHITET. URBANISTICO INTRINSECO | VALORE PAESISTICO | QUADRANTE |
|---|---|---|---|---|---|---|---|---|---|---|
| CI_0401_ES_10_A | CI_0401_AG_10_A | CI0401 | Piano-colle centrale casentinese | B | Sistema di pianura dell'Arno e del Tevere | Santa Maria del Sasso | Santa Maria del Sasso | Eccezionale | Eccezionale | 2 |

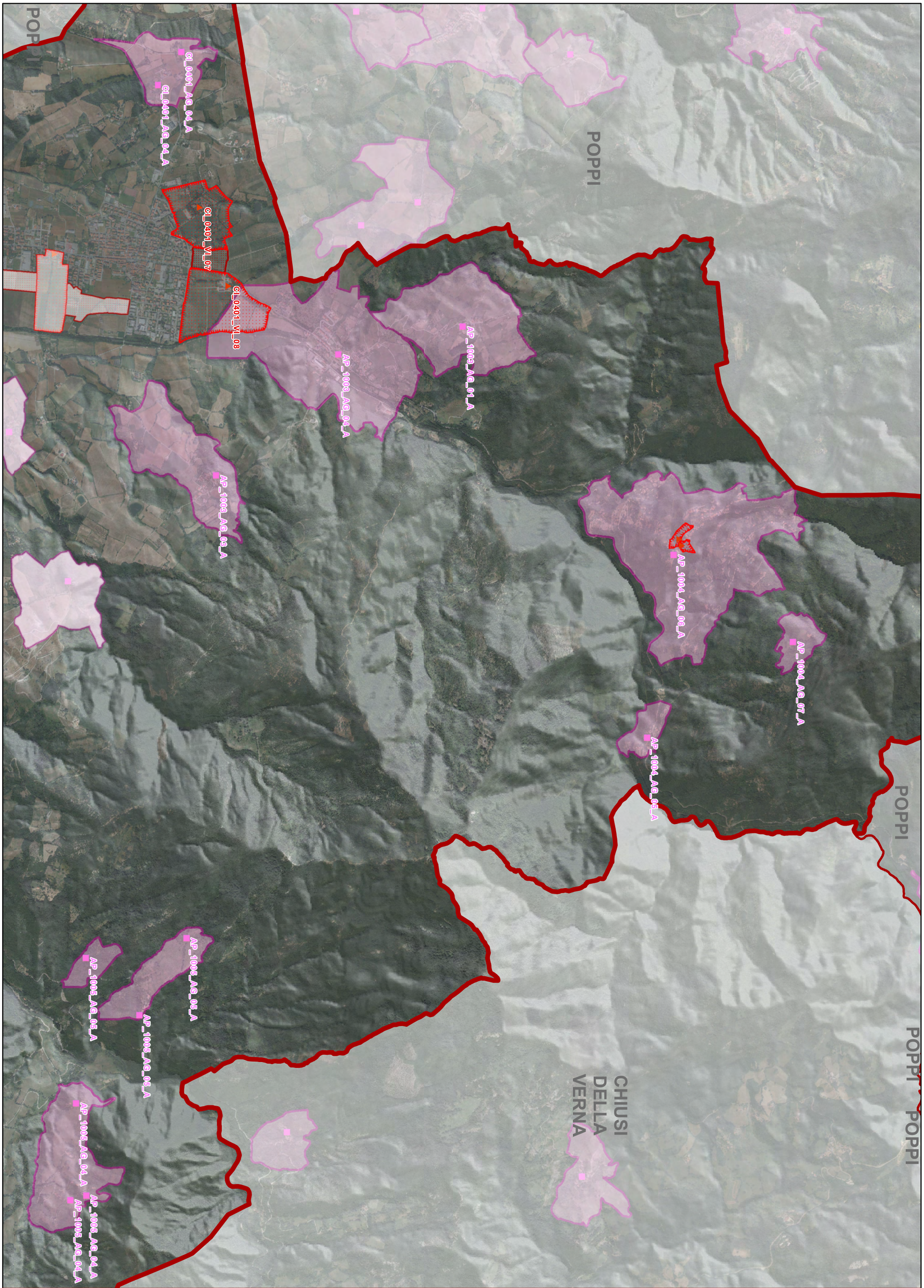


# BIBBIENA - QUADRANTE N. 1

scala 1:25.000




# BIBBIENA - QUADRANTE N. 2

scala 1:25.000

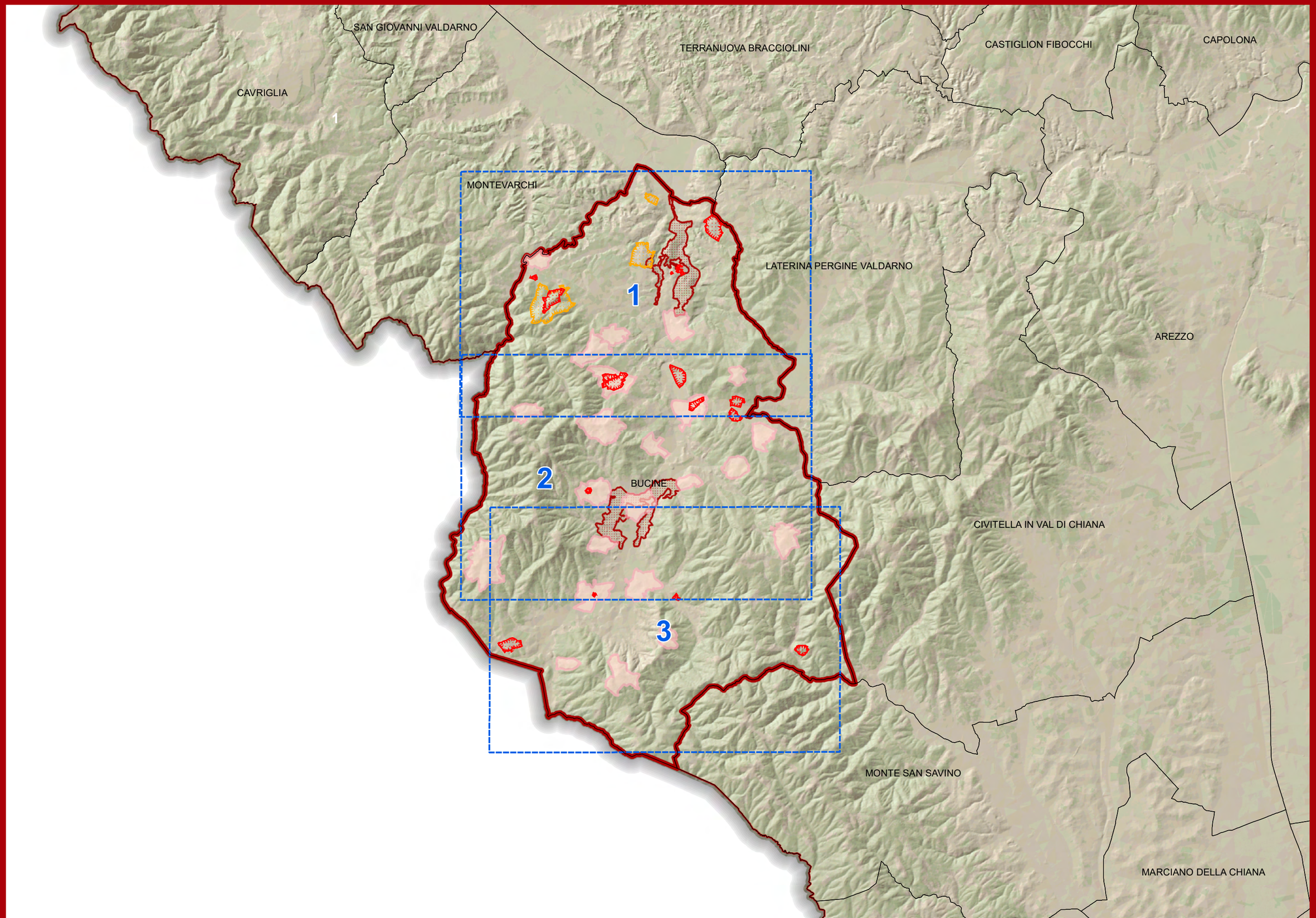


Veduta d'insieme

scala 1:100.000

COMUNE DI BUCINE

# AGGREGATI

| CODICE AGGREGATO QP | CODICE AGGREGATO QC | CODICE UNITA' DI PAESAGGIO | UNITA' DI PAESAGGIO | CODICE SISTEMA TERRITORIALE | SISTEMA TERRITORIALE | TOPONIMO QP | TOPONIMO SCHEDA QC | TESSUTO URBANO INALTERATO | VALORE ARCHITET. URBANISTICO INTRINSECO | VALORE PAESISTICO | QUADRANTE |
|---|---|---|---|---|---|---|---|---|---|---|---|
| AP_1703_AG_08_A | AP_1703_AG_08_A | AP1703 | Alta valle dell'Ambra | A.1 | Sistema territoriale delle aree montane | San Leolino | San Leolino | NO | Buono | Eccezionale | 1 |
| AP_1703_AG_11_A | AP_1703_AG_11_A | AP1703 | Alta valle dell'Ambra | A.1 | Sistema territoriale delle aree montane | Tontenano | Tontenano | SI | Medio | Buono | 1 |
| CI_0607_AG_06_A | CI_0607_AG_06_A | CI0607 | Bassa valle dell'Ambra | B | Sistema di pianura dell'Arno e del Tevere | Pogi Alto e Le Capannelle | Pogi Alto e Le Capannelle | SI | Buono | Buono | 1 |
| CI_0607_AG_08_A | CI_0607_AG_08_A | CI0607 | Bassa valle dell'Ambra | B | Sistema territoriale dell'Arno e del Tevere | Torre di Mercatale | Torre di Mercatale | NO | Eccezionale | Buono | 1 |
| AP_1703_AG_01_A | AP_1703_AG_01_A | AP1703 | Alta valle dell'Ambra | A.1 | Sistema territoriale delle aree montane | Ambra | Ambra | NO | Buono | Medio | 2 |
| AP_1703_AG_02_A | AP_1703_AG_02_A | AP1703 | Alta valle dell'Ambra | A.1 | Sistema territoriale delle aree montane | Cennina | Cennina | SI | Eccezionale | Eccezionale | 2 |
| AP_1703_AG_03_A | AP_1703_AG_03_A | AP1703 | Alta valle dell'Ambra | A.1 | Sistema territoriale delle aree montane | Duddova | Duddova e Vichiarella | SI | Buono | Eccezionale | 2 |
| | | | | | | Vichiarella | | SI | Buono | Eccezionale | 2 |
| AP_1703_AG_05_A | AP_1703_AG_05_A | AP1703 | Alta valle dell'Ambra | A.1 | Sistema territoriale delle aree montane | la Pieve | Montebenichi e la Pieve | NO | Eccezionale | Eccezionale | 2 |
| | | | | | | Montebenichi | | NO | Eccezionale | Eccezionale | 2 |
| AP_1703_AG_07_A | AP_1703_AG_07_A | AP1703 | Alta valle dell'Ambra | A.1 | Sistema territoriale delle aree montane | Il Casalone | Pod. Lupinari e Il Casalone | SI | Eccezionale | Eccezionale | 2 |
| CI_0607_AG_07_A | | CI0607 | Bassa valle dell'Ambra | B | Sistema territoriale dell'Arno e del Tevere | Pod. Lupinari | | SI | Eccezionale | Eccezionale | 2 |
| AP_1703_AG_09_A | AP_1703_AG_09_A | AP1703 | Alta valle dell'Ambra | A.1 | Sistema territoriale delle aree montane | San Martino | San Martino | SI | Buono | Buono | 2 |
| AP_1703_AG_10_A | AP_1703_AG_10_A | AP1703 | Alta valle dell'Ambra | A.1 | Sistema territoriale delle aree montane | Solata | Solata | NO | Buono | Buono | 2 |
| AP_1703_AG_12_A | AP_1703_AG_12_A | AP1703 | Alta valle dell'Ambra | A.1 | Sistema territoriale delle aree montane | Vepri | Vepri | NO | Medio | Medio | 2 |
| AP_1901_AG_01_A | AP_1901_AG_01_A | AP1901 | Valli dello Scerfio e della Trove | A.2 | Sistema territoriale delle aree collinari e altocollinari | Badia Agnano | Badia Agnano | NO | Buono | Buono | 2 |
| AP_1901_AG_04_A | AP_1901_AG_04_A | AP1901 | Valli dello Scerfio e della Trove | A.2 | Sistema territoriale delle aree collinari e altocollinari | Castiglione Alberti | Castiglione Alberti | SI | Buono | Buono | 2 |
| AP_1901_AG_09_A | AP_1901_AG_03_A | AP1901 | Valli dello Scerfio e della Trove | A.2 | Sistema territoriale delle aree collinari e altocollinari | Capannole | Capannole | SI | Buono | Eccezionale | 2 |
| AP_1902_AG_02_A | AP_1902_AG_02_A | AP1902 | Colline di Badia a Ruoti | A.1 | Sistema territoriale delle aree montane | Gavignano | Gavignano | NO | Buono | Buono | 2 |
| AP_1902_AG_07_A | AP_1902_AG_07_A | AP1902 | Colline di Badia a Ruoti | A.1 | Sistema territoriale delle aree montane | Villa | Villa | SI | Medio | Buono | 2 |
| AP_1703_AG_06_A | AP_1703_AG_06_A | AP1703 | Alta valle dell'Ambra | A.1 | Sistema territoriale delle aree montane | Pietraviva | Pietraviva | NO | Buono | Buono | 3 |

| CODICE AGGREGATO QP | CODICE AGGREGATO QC | CODICE UNITA' DI PAESAGGIO | UNITA' DI PAESAGGIO | CODICE SISTEMA TERRITORIALE | SISTEMA TERRITORIALE | TOPONIMO QP | TOPONIMO SCHEDA QC | TESSUTO URBANO INALTERATO | VALORE ARCHITET. URBANISTICO INTRINSECO | VALORE PAESISTICO | QUADRANTE |
|---|---|---|---|---|---|---|---|---|---|---|---|
| AP_1902_AG_01_A | AP_1902_AG_01_A | AP1902 | Colline di Badia a Ruoti | A.1 | Sistema territoriale delle aree montane | Badia a Ruoti | Badia a Ruoti | NO | Eccezionale | Buono | 3 |
| AP_1902_AG_03_A | AP_1902_AG_03_A | AP1902 | Colline di Badia a Ruoti | A.1 | Sistema territoriale delle aree montane | Ponticelli | Ponticelli | NO | Buono | Buono | 3 |
| AP_1902_AG_04_A | AP_1902_AG_04_A | AP1902 | Colline di Badia a Ruoti | A.1 | Sistema territoriale delle aree montane | Rapale | Rapale | NO | Eccezionale | Eccezionale | 3 |
| AP_1902_AG_05_A | AP_1902_AG_05_A | AP1902 | Colline di Badia a Ruoti | A.1 | Sistema territoriale delle aree montane | San Pancrazio | San Pancrazio | NO | Medio | Medio | 3 |
| AP_1902_AG_06_A | AP_1902_AG_06_A | AP1902 | Colline di Badia a Ruoti | A.1 | Sistema territoriale delle aree montane | Sogna | Sogna | NO | Buono | Eccezionale | 3 |

# VILLE

| CODICE VILLA QP | CODICE VILLA QC | CODICE UNITA' DI PAESAGGIO | UNITA' DI PAESAGGIO | CODICE SISTEMA TERRITORIALE | SISTEMA TERRITORIALE | TOPONIMO QP | TOPONIMO SCHEDA QC | LOCALITA' QC | VALORE ARCHITET. URBANISTICO INTRINSECO | VALORE PAESISTICO | QUADRANTE |
|---|---|---|---|---|---|---|---|---|---|---|---|
| AP_1703_VI_01 | AP_1703_VI_01 | AP1703 | Alta valle dell'Ambra | A.1 | Sistema Montano dell'Appennino | Villa - Fattoria di Petrolo | Villa - Fattoria di Petrolo | Bucine | Eccezionale | Eccezionale | 1 |
| CI_0607_VI_07 | CI_0607_VI_07 | CI0607 | Bassa valle dell'Ambra | B | Sistema di pianura dell'Arno e del Tevere | Villino dei Tigli | Villino dei Tigli | Mercatale Valdarno | Buono | Medio | 1 |
| CI_0607_VI_08 | CI_0607_VI_08 | CI0607 | Bassa valle dell'Ambra | B | Sistema di pianura dell'Arno e del Tevere | Villa Migliarina | Villa Migliarina | Bucine | Buono | Eccezionale | 1 |
| CI_0607_VI_09 | CI_0607_VI_09 | CI0607 | Bassa valle dell'Ambra | B | Sistema di pianura dell'Arno e del Tevere | Villa Catola | Villa Catola | Bucine | Medio | Medio | 1 |
| CI_0607_VI_10 | CI_0607_VI_10 | CI0607 | Bassa valle dell'Ambra | B | Sistema di pianura dell'Arno e del Tevere | Villa Chiaramanni | Villa Chiaramanni | Bucine | Buono | Medio | 1 |
| CI_0607_VI_11 | CI_0607_VI_11 | CI0607 | Bassa valle dell'Ambra | B | Sistema di pianura dell'Arno e del Tevere | Villino di Bucine | Villino di Bucine | Bucine | Medio | Medio | 1 |
| AP_1703_VI_02 | AP_1703_VI_02 | AP1703 | Alta valle dell'Ambra | A.1 | Sistema Montano dell'Appennino | Pod. Lupinari | Pod. Lupinari | Bucine | Buono | Buono | 2 |
| AP_1703_VI_03 | AP_1703_VI_03 | AP1703 | Alta valle dell'Ambra | A.1 | Sistema Montano dell'Appennino | Villa Frisoni | Villa Frisoni | Bucine | Eccezionale | Eccezionale | 2 |
| AP_1703_VI_04 | AP_1703_VI_04 | AP1703 | Alta valle dell'Ambra | A.1 | Sistema Montano dell'Appennino | Palazzo e Villino di Duddova | Palazzo e Villino di Duddova | Duddova | Buono | Buono | 2 |
| AP_1901_VI_05 | AP_1901_VI_05 | AP1901 | Valli dello Scerfio e della Trove | A.2 | Sistema collinare e alto collinare dell'Appennino | Villa Cini | Villa Cini | Bucine | Medio | Buono | 2 |
| AP_1901_VI_06 | AP_1901_VI_06 | AP1901 | Valli dello Scerfio e della Trove | A.2 | Sistema collinare e alto collinare dell'Appennino | Pod. Il Prato | Pod. Il Prato | Bucine | Medio | Buono | 2 |
| AP_1901_VI_07 | AP_1901_VI_07 | AP1901 | Valli dello Scerfio e della Trove | A.2 | Sistema collinare e alto collinare dell'Appennino | Villa Rubeschi | Villa Rubeschi | Capannole | Eccezionale | Buono | 2 |
| CI_0607_VI_12 | CI_0607_VI_12 | CI0607 | Bassa valle dell'Ambra | B | Sistema di pianura dell'Arno e del Tevere | Pod. Pratantico | Pod. Pratantico | Bucine | Buono | Buono | 2 |
| AP_1703_VI_05 | AP_1703_VI_05 | AP1703 | Alta valle dell'Ambra | A.1 | Sistema Montano dell'Appennino | Fattoria di Pietraviva | Fattoria di Pietraviva | Pietraviva | Medio | Medio | 3 |
| AP_1703_VI_06 | AP_1703_VI_06 | AP1703 | Alta valle dell'Ambra | A.1 | Sistema Montano dell'Appennino | Villa - Fattoria La Selva | Villa - Fattoria La Selva | Bucine | Buono | Eccezionale | 3 |
| AP_1902_VI_01 | AP_1902_VI_01 | AP1902 | Colline di Badia a Ruoti | A.1 | Sistema Montano dell'Appennino | Villa S.Umberto | Villa S.Umberto | Bucine | Medio | Medio | 3 |
| AP_1904_VI_08 | AP_1904_VI_08 | AP1904 | Fronte collinare di Civitella | A.2 | Sistema collinare e alto collinare dell'Appennino | Villa Montaltuzzo | Villa Montaltuzzo | Montaltuzzo | Eccezionale | Eccezionale | 3 |

# EDIFICI SPECIALISTICI

| CODICE EDIFICIO SPECIALISTICO QP | CODICE EDIFICIO SPECIALISTICO QC | CODICE UNITA' DI PAESAGGIO | UNITA' DI PAESAGGIO | CODICE SISTEMA TERRITORIALE | SISTEMA TERRITORIALE | TOPONIMO QP | TOPONIMO SCHEDA QC | VALORE ARCHITET. URBANISTICO INTRINSECO | VALORE PAESISTICO | QUADRANTE |
|---|---|---|---|---|---|---|---|---|---|---|
| AP_1703_ES_04_A | AP_1703_AG_04_A | AP1703 | Alta valle dell'Ambra | A.1 | Sistema Montano dell'Appennino | Galatrona | Galatrona e Pod. Petrolo | Eccezionale | Eccezionale | 1 |
| | | | | | | Pod. Petrolo | | Eccezionale | Eccezionale | 1 |
| CI_0607_ES_05_A | CI_0607_AG_05_A | CI0607 | Bassa valle dell'Ambra | B | Sistema di pianura dell'Arno e del Tevere | Perelli | Perelli | Medio | Medio | 1 |
| CI_0607_ES_07_A | CI_0607_AG_07_A | CI0607 | Bassa valle dell'Ambra | B | Sistema di pianura dell'Arno e del Tevere | Santa Maria | Santa Maria | Buono | Buono | 1 |

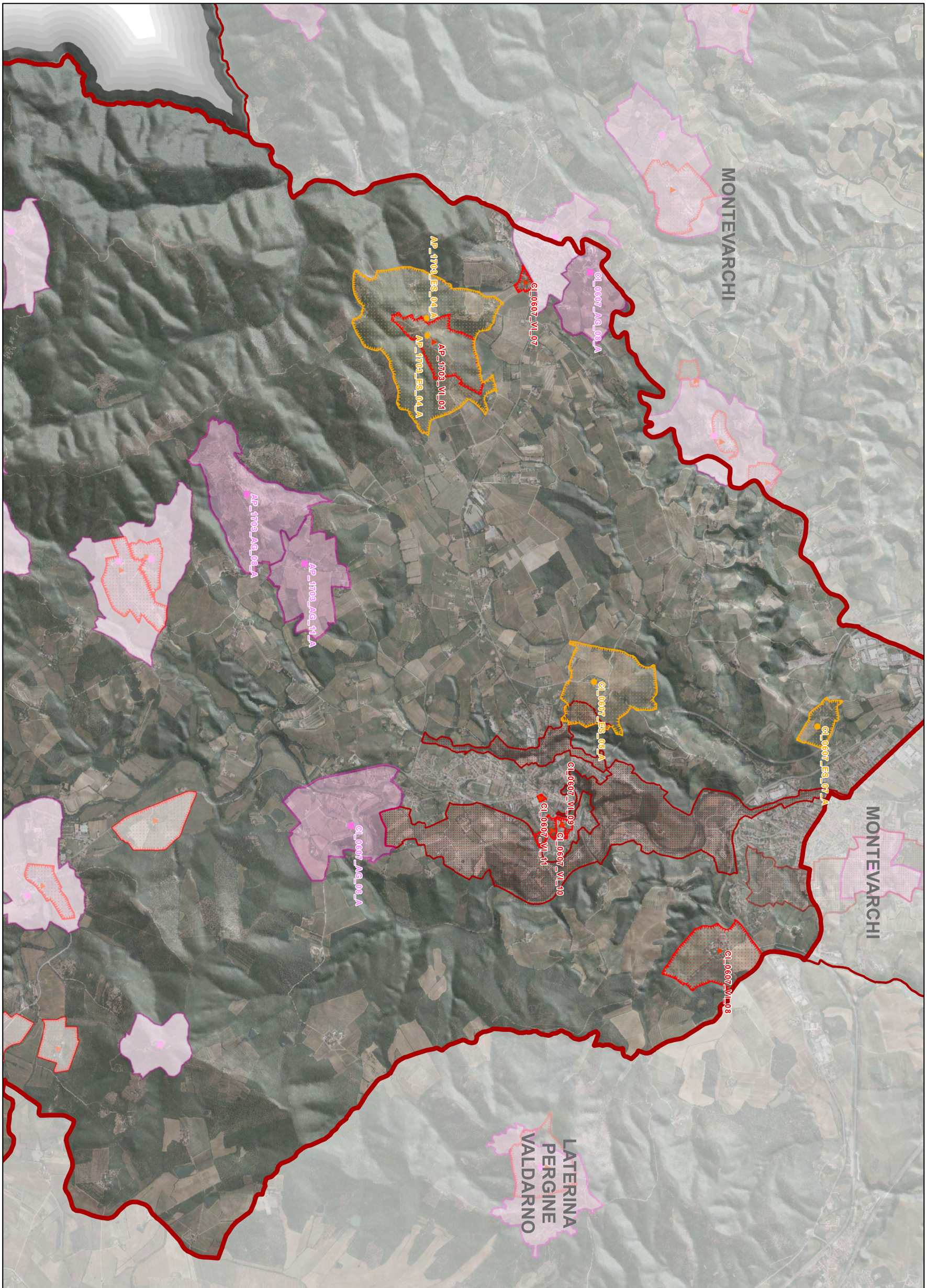


# BUCINE - QUADRANTE N. 1

scala 1:25.000

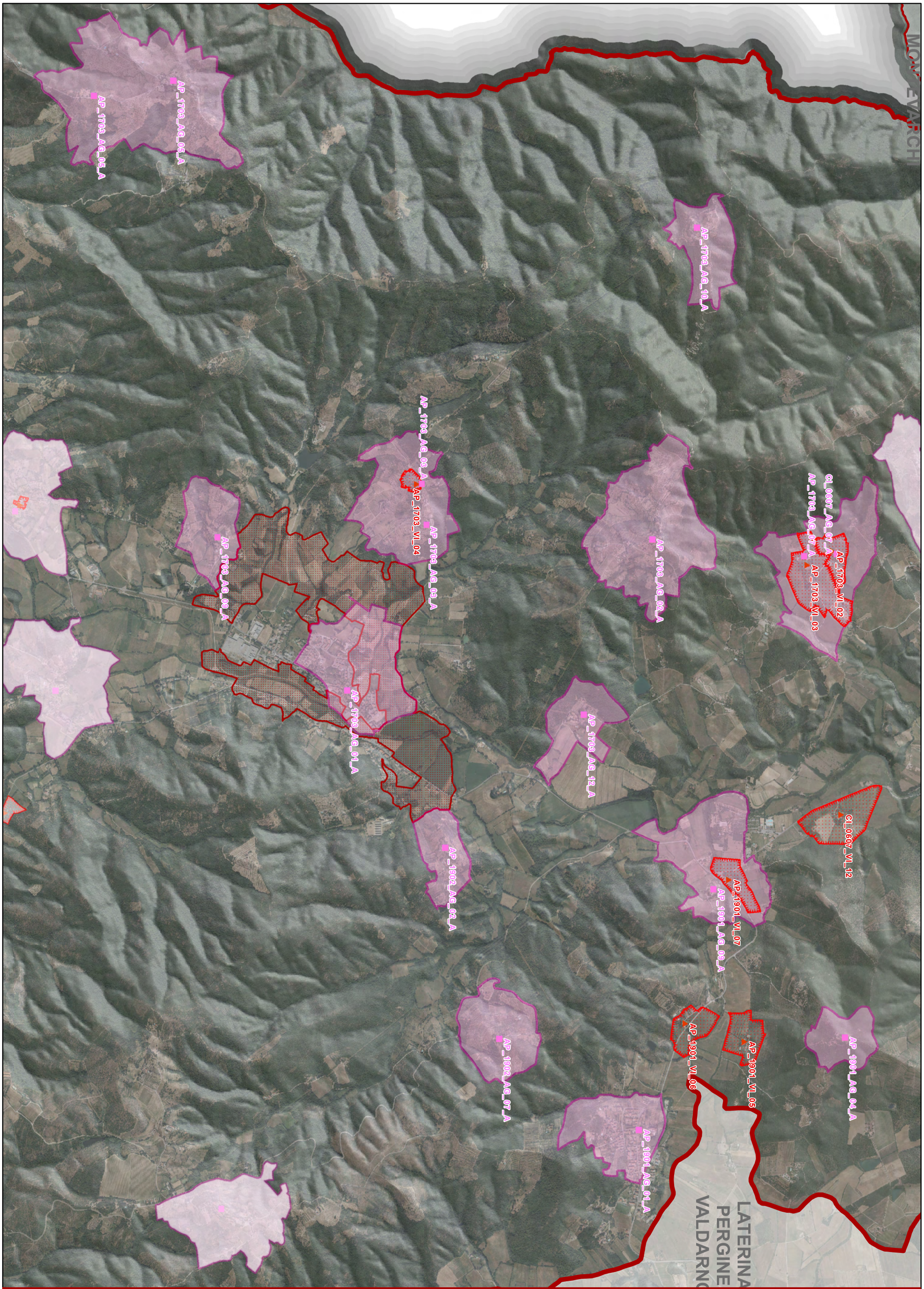


# BUCINE - QUADRANTE N. 2

scala 1:25.000

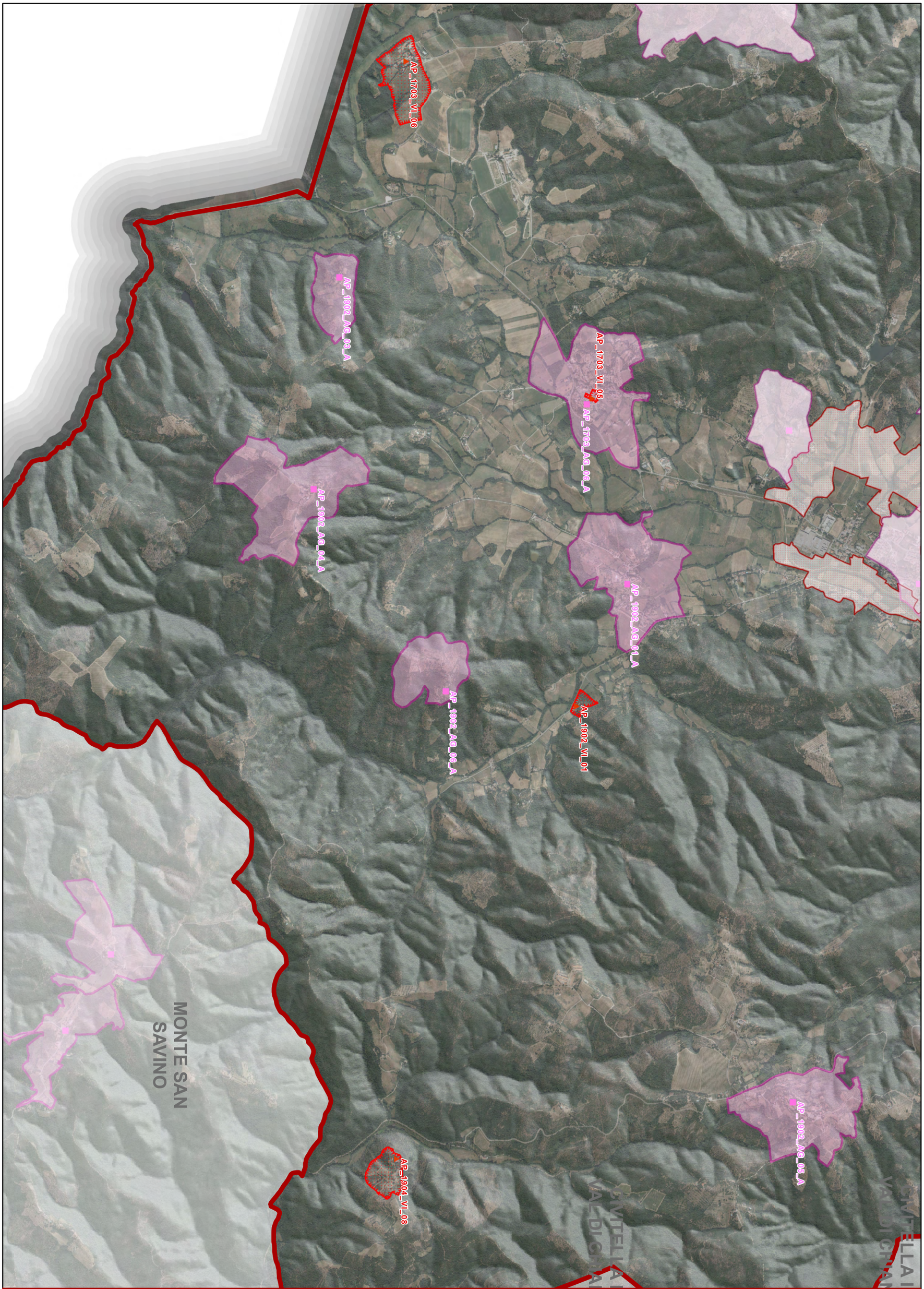


# BUCINE - QUADRANTE N. 3

scala 1:25.000

# QC.16g Atlante delle Schede analitico - descrittive per comune

Veduta d'insieme

scala 1:100.000

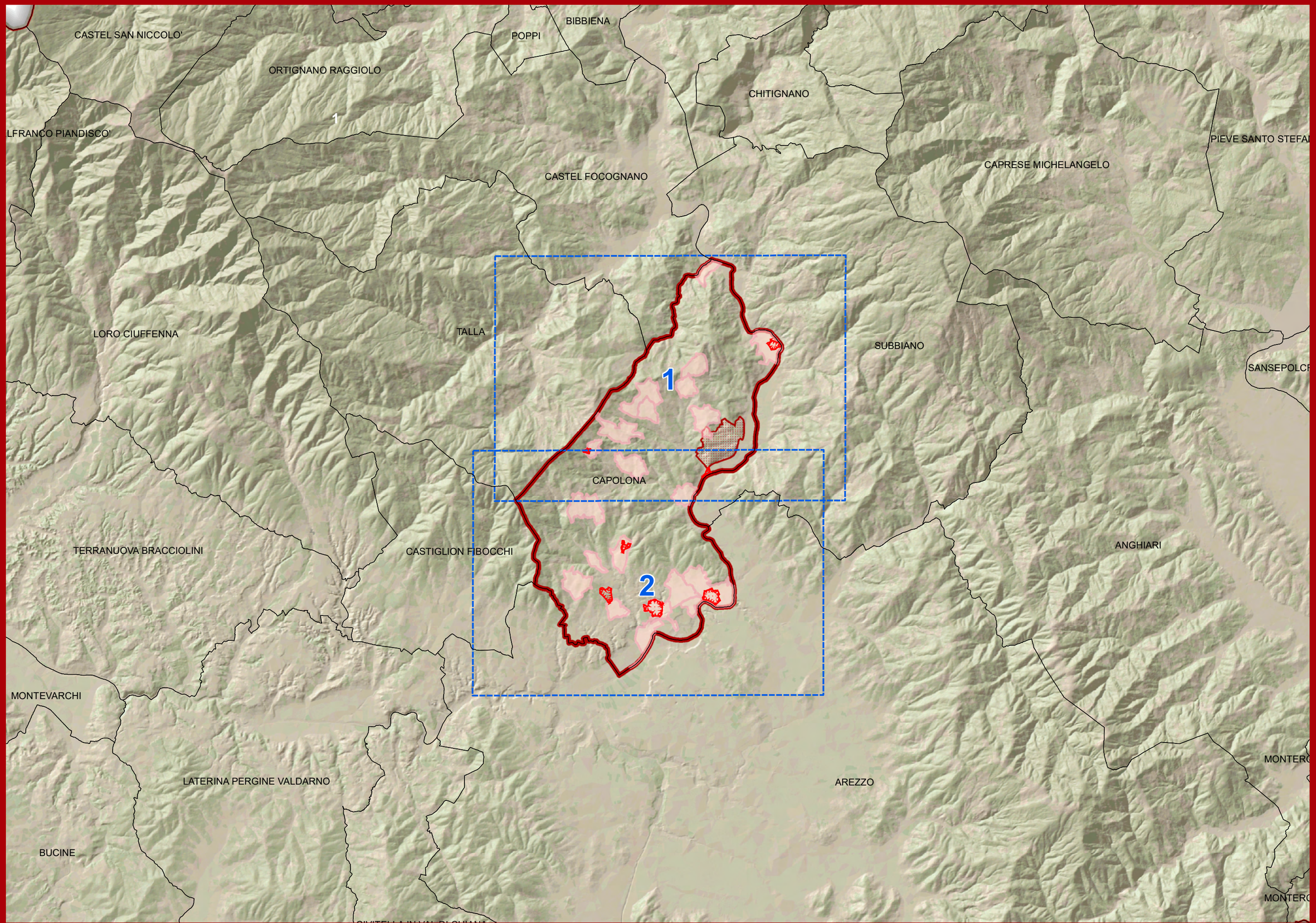


COMUNE DI CAPOLONA

# AGGREGATI

| CODICE AGGREGATO QP | CODICE AGGREGATO QC | CODICE UNITA' DI PAESAGGIO | UNITA' DI PAESAGGIO | CODICE SISTEMA TERRITORIALE | SISTEMA TERRITORIALE | TOPONIMO QP | TOPONIMO SCHEDA QC | TESSUTO URBANO INALTERATO | VALORE ARCHITET. URBANISTICO INTRINSECO | VALORE PAESISTICO | QUADRANTE |
|---|---|---|---|---|---|---|---|---|---|---|---|
| AP_0911_AG_01_A | AP_0911_AG_01_A | AP0911 | Colline di Capolona | A.2 | Sistema territoriale delle aree collinari e altocollinari | Baciano | Baciano | SI | Eccezionale | Eccezionale | 1 |
| AP_0911_AG_02_A | AP_0911_AG_02_A | AP0911 | Colline di Capolona | A.2 | Sistema territoriale delle aree collinari e altocollinari | Bibbiano | Bibbiano | NO | Buono | Eccezionale | 1 |
| AP_0911_AG_03_A | AP_0911_AG_03_A | AP0911 | Colline di Capolona | A.2 | Sistema collinare e alto collinare dell'Appennino | Cenina - Pieve di Cenina | Cenina - Pieve di Cenina | NO | Buono | Buono | 1 |
| AP_0911_AG_04_A | AP_0911_AG_04_A | AP0911 | Colline di Capolona | A.2 | Sistema territoriale delle aree collinari e altocollinari | I Botti | I Botti | NO | Buono | Buono | 1 |
| AP_0911_AG_06_A | AP_0911_AG_06_A | AP0911 | Colline di Capolona | A.2 | Sistema territoriale delle aree collinari e altocollinari | Il Santo | Il Santo | SI | Buono | Buono | 1 |
| AP_0911_AG_08_A | AP_0911_AG_08_A | AP0911 | Colline di Capolona | A.2 | Sistema territoriale delle aree collinari e altocollinari | Lorenzano | Lorenzano | SI | Eccezionale | Eccezionale | 1 |
| AP_0911_AG_09_A | AP_0911_AG_09_A | AP0911 | Colline di Capolona | A.2 | Sistema territoriale delle aree collinari e altocollinari | Migliarino | Migliarino | NO | Medio | Medio | 1 |
| AP_0911_AG_10_A | AP_0911_AG_10_A | AP0911 | Colline di Capolona | A.2 | Sistema territoriale delle aree collinari e altocollinari | Ponina | Ponina - Case Giorgio | NO | Buono | Buono | 1 |
| | | | | | Sistema territoriale delle aree collinari e altocollinari | Case Giorgio | | NO | Buono | Buono | 1 |
| AP_0911_AG_12_A | AP_0911_AG_12_A | AP0911 | Colline di Capolona | A.2 | Sistema territoriale delle aree collinari e altocollinari | Vezza | Vezza | SI | Eccezionale | Eccezionale | 1 |
| AP_0911_AG_05_A | AP_0911_AG_05_A | AP0911 | Colline di Capolona | A.2 | Sistema territoriale delle aree collinari e altocollinari | Ierna | Ierna | SI | Buono | Buono | 2 |
| AP_0911_AG_11_A | AP_0911_AG_11_A | AP0911 | Colline di Capolona | A.2 | Sistema territoriale delle aree collinari e altocollinari | S. Martino Sopr'Arno | S. Martino Sopr'Arno-Le Caselle-Il Piano | NO | Buono | Buono | 2 |
| | | | | | Sistema territoriale delle aree collinari e altocollinari | Le Caselle | | NO | Buono | Buono | 2 |
| | | | | | Sistema territoriale delle aree collinari e altocollinari | Il Piano | | NO | Buono | Buono | 2 |
| AP_0912_AG_01_A | AP_0912_AG_01_A | AP0912 | Colline di Castiglion Fibocchi | A.1 | Sistema territoriale delle aree montane | Busseto | Busseto | SI | Eccezionale | Eccezionale | 2 |
| AP_0912_AG_02_A | AP_0912_AG_02_A | AP0912 | Colline di Castiglion Fibocchi | A.1 | Sistema territoriale delle aree montane | Casavecchia | Casavecchia | NO | Medio | Medio | 2 |

| CODICE AGGREGATO QP | CODICE AGGREGATO QC | CODICE UNITA' DI PAESAGGIO | UNITA' DI PAESAGGIO | CODICE SISTEMA TERRITORIALE | SISTEMA TERRITORIALE | TOPONIMO QP | TOPONIMO SCHEDA QC | TESSUTO URBANO INALTERATO | VALORE ARCHITET. URBANISTICO INTRINSECO | VALORE PAESISTICO | QUADRANTE |
|---|---|---|---|---|---|---|---|---|---|---|---|
| AP_0912_AG_04_A | AP_0912_AG_04_A | AP0912 | Colline di Castiglion Fibocchi | A.1 | Sistema territoriale delle aree montane | L'Apia | L'Apia | SI | Buono | Buono | 2 |
| AP_0912_AG_05_A | AP_0912_AG_05_A | AP0912 | Colline di Castiglion Fibocchi | A.1 | Sistema territoriale delle aree montane | Pieve San Giovanni | Pieve S.Giovanni | NO | Medio | Buono | 2 |
| CI_0701_AG_02_A | CI_0701_AG_02_A | CI0701 | Piana a nord di Arezzo | B | Sistema territoriale dell'Arno e del Tevere | Cafaggio | Cafaggio | NO | Medio | Medio | 2 |
| CI_0701_AG_04_A | CI_0701_AG_04_A | CI0701 | Piana a nord di Arezzo | B | Sistema territoriale dell'Arno e del Tevere | Casa Santa Margherita | Casa S.Margherita - Castellina | SI | Eccezionale | Buono | 2 |
| | | | | | | Castellina | | SI | Eccezionale | Buono | 2 |
| CI_0701_AG_05_A | CI_0701_AG_05_A | CI0701 | Piana a nord di Arezzo | B | Sistema territoriale dell'Arno e del Tevere | Castelluccio | Castelluccio | NO | Eccezionale | Eccezionale | 2 |
| AP_0911_AG_14_A | CI_0701_AG_09_A | AP0911 | Colline di Capolona | A.2 | Sistema territoriale delle aree collinari e altocollinari | Figline | Figline - Busenga | SI | Eccezionale | Buono | 2 |
| | | | | | | Busenga | | SI | Eccezionale | Buono | 2 |
| CI_0701_AG_14_A | CI_0701_AG_14_A | CI0701 | Piana a nord di Arezzo | B | Sistema territoriale dell'Arno e del Tevere | Pieve a Sietina | Pieve a Sietina | SI | Eccezionale | Eccezionale | 2 |
| CI_0701_AG_15_A | CI_0701_AG_15_A | CI0701 | Piana a nord di Arezzo | B | Sistema territoriale dell'Arno e del Tevere | Poggio al Pino | Poggio al Pino | NO | Buono | Buono | 2 |
| CI_0701_AG_20_A | CI_0701_AG_20_A | CI0701 | Piana a nord di Arezzo | B | Sistema territoriale dell'Arno e del Tevere | Vado | Vado | NO | Buono | Buono | 2 |

# VILLE

| CODICE VILLA QP | CODICE VILLA QC | CODICE UNITA' DI PAESAGGIO | UNITA' DI PAESAGGIO | CODICE SISTEMA TERRITORIALE | SISTEMA TERRITORIALE | TOPONIMO QP | TOPONIMO SCHEDA QC | LOCALITA' QC | VALORE ARCHITET. URBANISTICO INTRINSECO | VALORE PAESISTICO | QUADRANTE |
|---|---|---|---|---|---|---|---|---|---|---|---|
| AP_0911_VI_02 | AP_0911_VI_02 | AP0911 | Colline di Capolona | A.2 | Sistema collinare e alto collinare dell'Appennino | Villa di Baciano | Villa di Baciano | Baciano | Buono | Buono | 1 |
| AP_0911_VI_03 | AP_0911_VI_03 | AP0911 | Colline di Capolona | A.2 | Sistema collinare e alto collinare dell'Appennino | Villa Farsetti a Vezza | Villa Farsetti a Vezza | Vezza | Eccezionale | Eccezionale | 1 |
| AP_0911_VI_22 | CI_0701_VI_22 | AP0911 | Colline di Capolona | A.2 | Sistema collinare e alto collinare dell'Appennino | La Nussa | La Nussa | Capolona | Medio | Medio | 2 |
| AP_0912_VI_03 | AP_0912_VI_03 | AP0912 | Colline di Castiglion Fibocchi | A.1 | Sistema Montano dell'Appennino | Villa di Busseto | Villa di Busseto | Busseto | Buono | Eccezionale | 2 |
| AP_0912_VI_04 | AP_0912_VI_04 | AP0912 | Colline di Castiglion Fibocchi | A.1 | Sistema Montano dell'Appennino | Podere La Groffaia | Podere La Groffaia | Capolona | Medio | Buono | 2 |
| CI_0701_VI_15 | CI_0701_VI_15 | CI0701 | Piana a nord di Arezzo | B | Sistema di pianura dell'Arno e del Tevere | Badia di Capolona | Badia di Capolona | Castelluccio | Eccezionale | Buono | 2 |
| CI_0701_VI_21 | CI_0701_VI_21 | CI0701 | Piana a nord di Arezzo | B | Sistema di pianura dell'Arno e del Tevere | Villa Villoresi a Pieve a Sietina | Villa Villoresi a Pieve a Sietina | Pieve a Sietina | Buono | Buono | 2 |

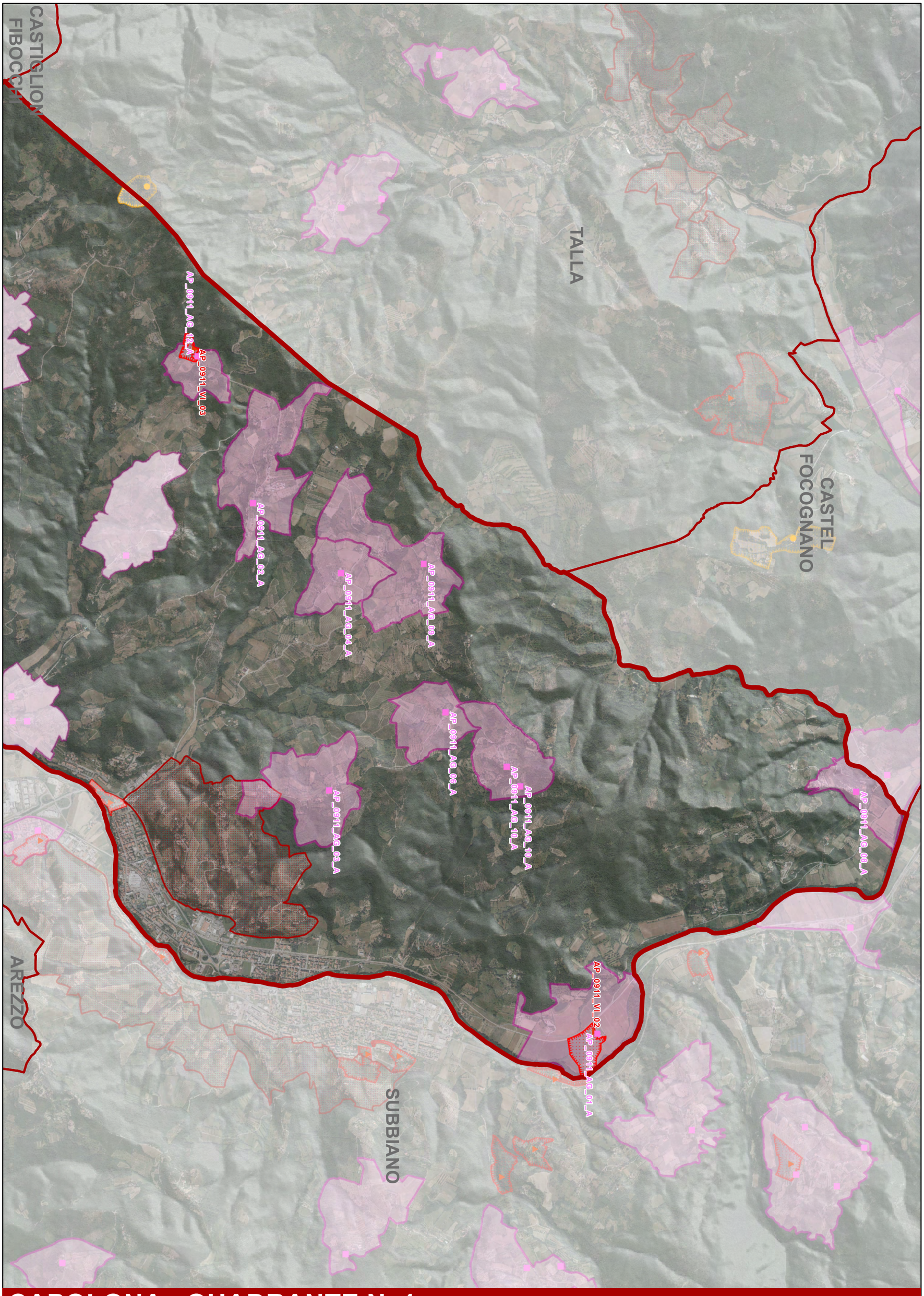


# CAPOLONA - QUADRANTE N. 1

scala 1:25.000

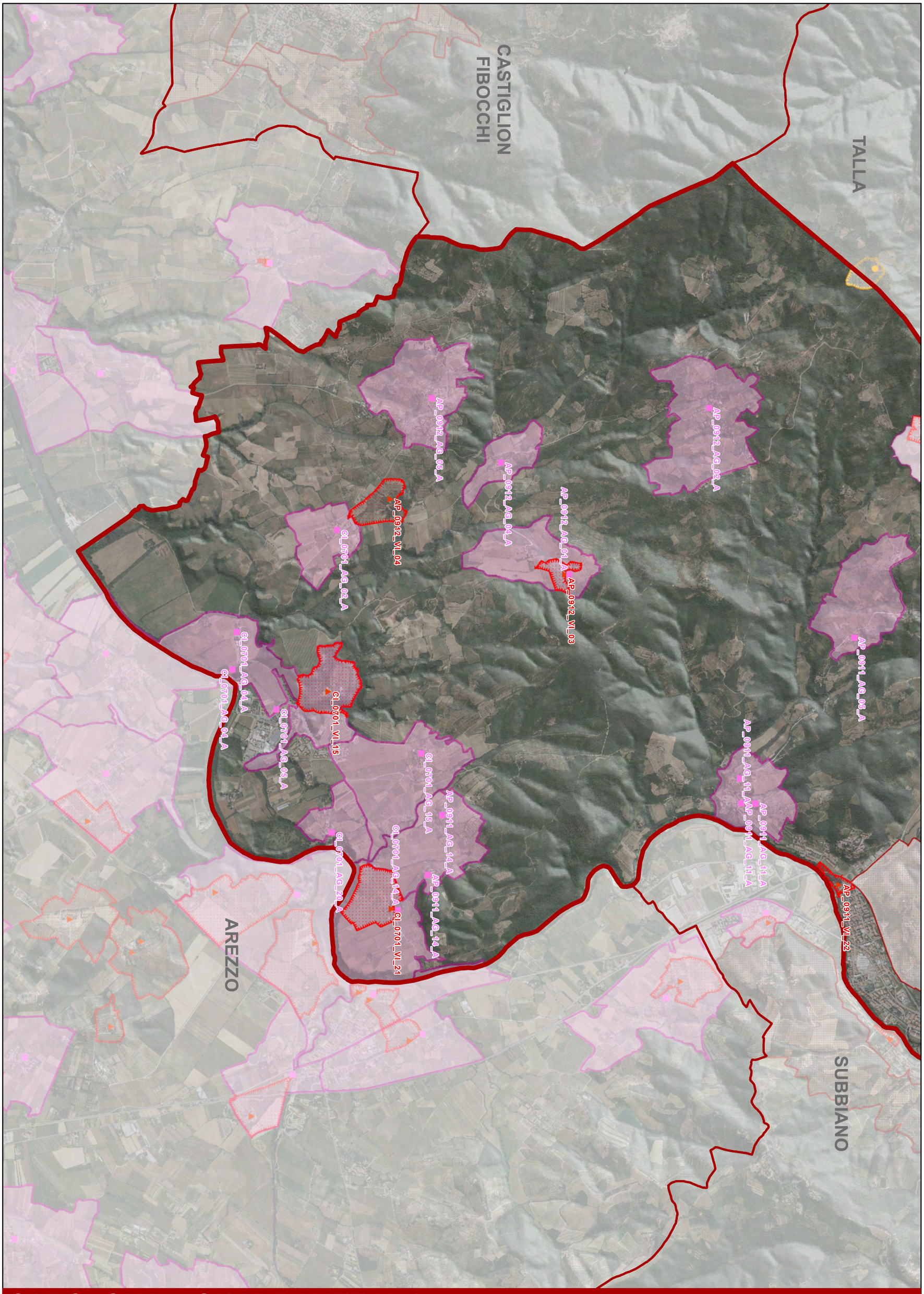


# CAPOLONA - QUADRANTE N. 2

scala 1:25.000

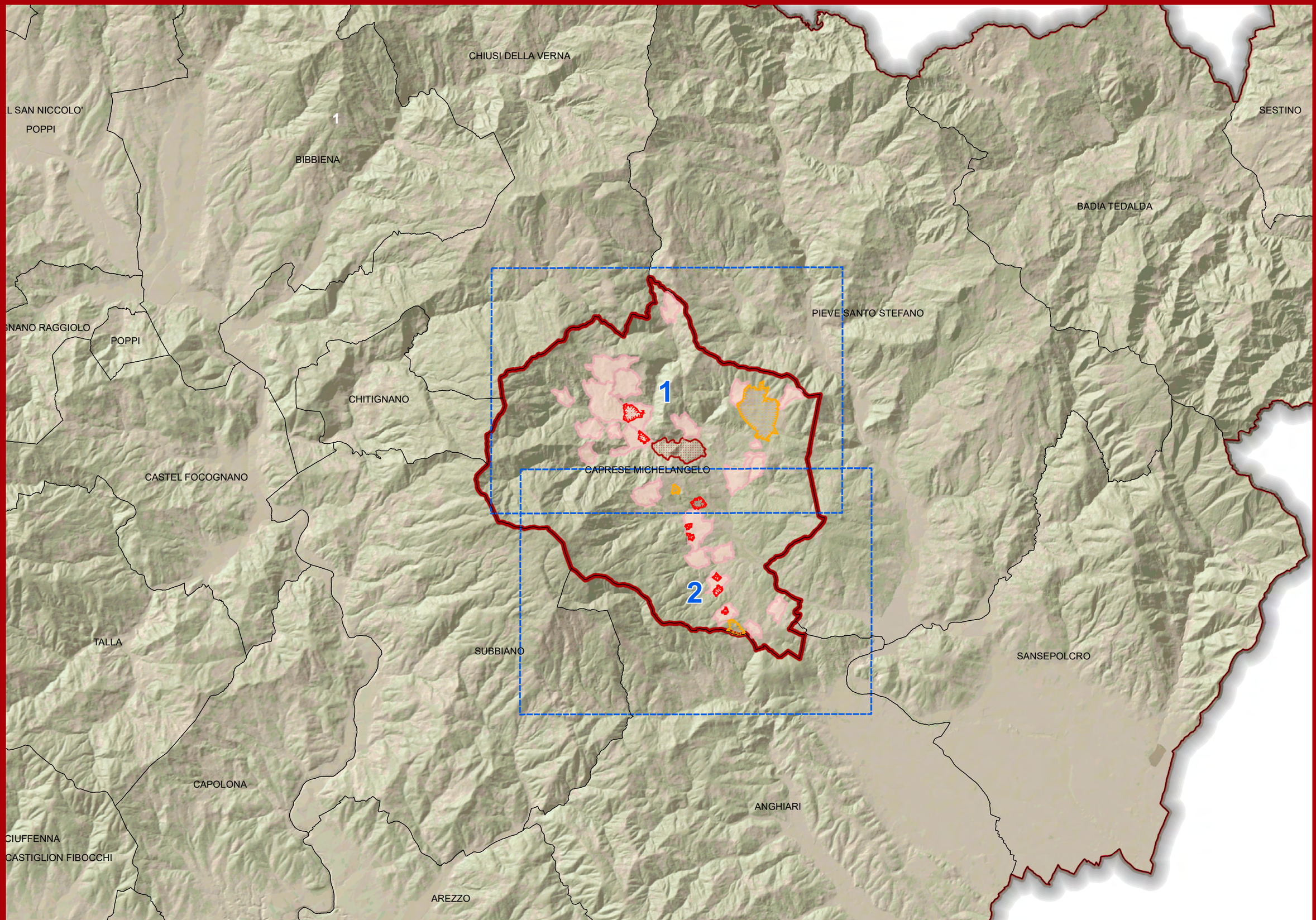


Veduta d'insieme scala 1:100.000

COMUNE DI CAPRESE MICHELANGELO

# AGGREGATI

| CODICE AGGREGATO QP | CODICE AGGREGATO QC | CODICE UNITA' DI PAESAGGIO | UNITA' DI PAESAGGIO | CODICE SISTEMA TERRITORIALE | SISTEMA TERRITORIALE | TOPONIMO QP | TOPONIMO SCHEDA QC | TESSUTO URBANO INALTERATO | VALORE ARCHITET. URBANISTICO INTRINSECO | VALORE PAESISTICO | QUADRANTE |
|---|---|---|---|---|---|---|---|---|---|---|---|
| AP_1010_AG_13_A | AP_1010_AG_13_A | AP1010 | Pendici e monti dell'Alpe di Catenaia | A.1 | Sistema territoriale delle aree montane | Trecciano | Trecciano | NO | Medio | Buono | 1 |
| AP_1010_AG_14_A | AP_1010_AG_14_A | AP1010 | Pendici e monti dell'Alpe di Catenaia | A.1 | Sistema territoriale delle aree montane | Valboncione | Valboncione | NO | Buono | Eccezionale | 1 |
| AP_1011_AG_02_A | AP_1011_AG_02_A | AP1011 | Alta valle del Singerna | A.1 | Sistema territoriale delle aree montane | Colle | Colle | NO | Medio | Buono | 1 |
| AP_1011_AG_04_A | AP_1011_AG_04_A | AP1011 | Alta valle del Singerna | A.1 | Sistema territoriale delle aree montane | Fragaiolo | Fragaiolo | NO | Medio | Buono | 1 |
| AP_1011_AG_05_A | AP_1011_AG_05_A | AP1011 | Alta valle del Singerna | A.1 | Sistema territoriale delle aree montane | Gregnano | Gregnano | NO | Medio | Medio | 1 |
| AP_1011_AG_06_A | AP_1011_AG_06_A | AP1011 | Alta valle del Singerna | A.1 | Sistema Montano dell'Appennino | Lama - Baccanella | Lama - Baccanella | NO | Medio | Medio | 1 |
| AP_1011_AG_08_A | AP_1011_AG_08_A | AP1011 | Alta valle del Singerna | A.1 | Sistema territoriale delle aree montane | Le Mazzole | Le Mazzole - Pianora | SI | Buono | Buono | 1 |
| | | | | | | Pianora | | SI | Buono | Buono | 1 |
| AP_1011_AG_09_A | AP_1011_AG_09_A | AP1011 | Alta valle del Singerna | A.1 | Sistema territoriale delle aree montane | Villa Bengodi | Salutio - Poiano - Villa Bengodi | SI | Eccezionale | Eccezionale | 1 |
| | | | | | | Salutio | | SI | Eccezionale | Eccezionale | 1 |
| | | | | | | Poiano | | SI | Eccezionale | Eccezionale | 1 |
| AP_1011_AG_10_A | AP_1011_AG_10_A | AP1011 | Alta valle del Singerna | A.1 | Sistema territoriale delle aree montane | Simonicchi | Simonicchi - La Torre - Ca' di Procino | SI | Medio | Buono | 1 |
| | | | | | | La Torre | | SI | Medio | Buono | 1 |
| | | | | | | Simonicchi | | SI | Medio | Buono | 1 |
| AP_1011_AG_11_A | AP_1011_AG_11_A | AP1011 | Alta valle del Singerna | A.1 | Sistema territoriale delle aree montane | Sovaggio | Muggibiano - Sovaggio - S.Andrea | NO | Buono | Buono | 1 |
| | | | | A.1 | Sistema territoriale delle aree montane | Muggibiano | | NO | Buono | Buono | 1 |
| | | | | A.1 | Sistema territoriale delle aree montane | S.Andrea | | NO | Buono | Buono | 1 |
| AP_1011_AG_12_A | AP_1011_AG_12_A | AP1011 | Alta valle del Singerna | A.1 | Sistema territoriale delle aree montane | Tifi | Tifi - Villa di Tifi - Il Chiassaio | SI | Buono | Buono | 1 |
| | | | | | | Il Chiassaio | | SI | Buono | Buono | 1 |
| | | | | | | Villa di Tifi | | SI | Buono | Buono | 1 |

| CODICE AGGREGATO QP | CODICE AGGREGATO QC | CODICE UNITA' DI PAESAGGIO | UNITA' DI PAESAGGIO | CODICE SISTEMA TERRITORIALE | SISTEMA TERRITORIALE | TOPONIMO QP | TOPONIMO SCHEDA QC | TESSUTO URBANO INALTERATO | VALORE ARCHITET. URBANISTICO INTRINSECO | VALORE PAESISTICO | QUADRANTE |
|---|---|---|---|---|---|---|---|---|---|---|---|
| AP_1011_AG_13_A | AP_1011_AG_13_A | AP1011 | Alta valle del Singerna | A.1 | Sistema territoriale delle aree montane | Tramoscano | Tramoscano | NO | Buono | Buono | 1 |
| AP_1012_AG_01_A | AP_1012_AG_01_A | AP1012 | Colline occidentali del Tevere | A.1 | Sistema territoriale delle aree montane | Covivole | Covivole | NO | Eccezionale | Buono | 1 |
| AP_1012_AG_02_A | AP_1012_AG_02_A | AP1012 | Colline occidentali del Tevere | A.1 | Sistema territoriale delle aree montane | Dicciano - La Sega | Dicciano - La Sega | SI | Buono | Buono | 1 |
| | | | | | Sistema territoriale delle aree montane | Dicciano - La Sega | | SI | Buono | Buono | 1 |
| AP_1012_AG_03_A | AP_1012_AG_03_A | AP1012 | Colline occidentali del Tevere | A.1 | Sistema territoriale delle aree montane | Marcena | Marcena | SI | Eccezionale | Eccezionale | 1 |
| AP_1012_AG_07_A | AP_1012_AG_07_A | AP1012 | Colline occidentali del Tevere | A.1 | Sistema territoriale delle aree montane | Stratino Alto | Stratino Alto e Basso | NO | Medio | Buono | 1 |
| | | | | | | Stratino Basso | | NO | Medio | Buono | 1 |
| AP_1010_AG_03_A | AP_1010_AG_03_A | AP1010 | Pendici e monti dell'Alpe di Catenaia | A.1 | Sistema territoriale delle aree montane | Caroni di Sopra | Caroni (S.Cristoforo) | NO | Medio | Medio | 2 |
| | | | | | | Caroni di Sotto | | NO | Medio | Medio | 2 |
| | | | | | | San Cristoforo | | NO | Medio | Medio | 2 |
| AP_1010_AG_04_A | AP_1010_AG_04_A | AP1010 | Pendici e monti dell'Alpe di Catenaia | A.1 | Sistema territoriale delle aree montane | Casato | Casato - Selvadonica | NO | Medio | Buono | 2 |
| | | | | | | Selvadonica | | NO | Buono | Buono | 2 |
| AP_1010_AG_05_A | AP_1010_AG_05_A | AP1010 | Pendici e monti dell'Alpe di Catenaia | A.1 | Sistema territoriale delle aree montane | Castro | Castro | SI | Medio | Medio | 2 |
| AP_1010_AG_07_A | AP_1010_AG_07_A | AP1010 | Pendici e monti dell'Alpe di Catenaia | A.1 | Sistema territoriale delle aree montane | Aliotti | I Manzi - Aliotti | SI | Buono | Medio | 2 |
| | | | | | | I Manzi | | SI | Buono | Medio | 2 |
| AP_1010_AG_08_A | AP_1010_AG_08_A | AP1010 | Pendici e monti dell'Alpe di Catenaia | A.1 | Sistema territoriale delle aree montane | Papiano | Papiano | NO | Buono | Buono | 2 |
| AP_1010_AG_10_A | AP_1010_AG_10_A | AP1010 | Pendici e monti dell'Alpe di Catenaia | A.1 | Sistema territoriale delle aree montane | Colle San Polo | S.Polo - Colle S.Polo | SI | Buono | Buono | 2 |
| | | | | | | San Polo | | SI | Buono | Buono | 2 |
| AP_1010_AG_12_A | AP_1010_AG_12_A | AP1010 | Pendici e monti dell'Alpe di Catenaia | A.1 | Sistema territoriale delle aree montane | Selvaperugina | Selvaperugina | SI | Buono | Eccezionale | 2 |

# VILLE

| CODICE VILLA QP | CODICE VILLA QC | CODICE UNITA' DI PAESAGGIO | UNITA' DI PAESAGGIO | CODICE SISTEMA TERRITORIALE | SISTEMA TERRITORIALE | TOPONIMO QP | TOPONIMO SCHEDA QC | LOCALITA' QC | VALORE ARCHITET. URBANISTICO INTRINSECO | VALORE PAESISTICO | QUADRANTE |
|---|---|---|---|---|---|---|---|---|---|---|---|
| AP_1010_VI_01 | AP_1010_VI_01 | AP1010 | Pendici e monti dell'Alpe di Catenaia | A.1 | Sistema Montano dell'Appennino | Podere Rancoli | Podere Rancoli | Caprese Michelangelo | Buono | Eccezionale | 1 |
| AP_1011_VI_01 | AP_1011_VI_01 | AP1011 | Alta valle del Singerna | A.1 | Sistema Montano dell'Appennino | Villa di Salutio | Villa di Salutio | Salutio | Buono | Eccezionale | 1 |
| AP_1011_VI_02 | AP_1011_VI_02 | AP1011 | Alta valle del Singerna | A.1 | Sistema Montano dell'Appennino | Villa Landucci | Villa Landucci | Lama | Buono | Buono | 1 |
| AP_1010_VI_02 | AP_1010_VI_02 | AP1010 | Pendici e monti dell'Alpe di Catenaia | A.1 | Sistema Montano dell'Appennino | Villa a Colle S. Polo | Villa a Colle S. Polo | Colle San Polo | Buono | Buono | 2 |
| AP_1010_VI_03 | AP_1010_VI_03 | AP1010 | Pendici e monti dell'Alpe di Catenaia | A.1 | Sistema Montano dell'Appennino | Villa a San Polo | Villa a San Polo | San Polo | Buono | Buono | 2 |
| AP_1010_VI_04 | AP_1010_VI_04 | AP1010 | Pendici e monti dell'Alpe di Catenaia | A.1 | Sistema Montano dell'Appennino | Villa a Talozzi | Villa a Talozzi | Talozzi | | | 2 |
| AP_1010_VI_05 | AP_1010_VI_05 | AP1010 | Pendici e monti dell'Alpe di Catenaia | A.1 | Sistema Montano dell'Appennino | Villa di Aliotti | Villa di Aliotti | Manzi | Buono | Buono | 2 |
| AP_1010_VI_06 | AP_1010_VI_06 | AP1010 | Pendici e monti dell'Alpe di Catenaia | A.1 | Sistema Montano dell'Appennino | Villa di Selvaperugina | Villa di Selvaperugina | Selvaperugina | Buono | Medio | 2 |

# EDIFICI SPECIALISTICI

| CODICE EDIFICIO SPECIALISTICO QP | CODICE EDIFICIO SPECIALISTICO QC | CODICE UNITA' DI PAESAGGIO | UNITA' DI PAESAGGIO | CODICE SISTEMA TERRITORIALE | SISTEMA TERRITORIALE | TOPONIMO QP | TOPONIMO - SCHEDA QC | VALORE ARCHITET. URBANISTICO INTRINSECO | VALORE PAESISTICO | QUADRANTE |
|---|---|---|---|---|---|---|---|---|---|---|
| AP_1010_ES_15_A | AP_1010_AG_15_A | AP1010 | Pendici e monti dell'Alpe di Catenaia | A.1 | Sistema Montano dell'Appennino | Zenzano | Zenzano | Buono | Medio | 1 |
| AP_1012_ES_05_A | AP_1012_AG_05_A | AP1012 | Colline occidentali del Tevere | A.1 | Sistema Montano dell'Appennino | San Cassiano | S.Cassiano | Eccezionale | Eccezionale | 1 |
| AP_1010_ES_06_A | AP_1010_AG_06_A | AP1010 | Pendici e monti dell'Alpe di Catenaia | A.1 | Sistema Montano dell'Appennino | Madonna della Selva | Madonna della Selva | Eccezionale | Medio | 2 |

CHIUSI DELLA VERNA

CHITIGNANO

SUBBIANO

PIEVE SANTO STEFANO

AP_1011_AG_13_A

AP_1011_AG_11_A

AP_1011_AG_11_A

AP_1011_AG_11_A

AP_1011_AG_10_A

AP_1011_AG_10_A

AP_1011_AG_08_A

AP_1011_AG_08_A

AP_1011_AG_10_A

AP_1011_AG_09_A

AP_1011_AG_09_A

AP_1011_VI_01

AP_1011_AG_09_A

AP_1010_AG_14_A

AP_1011_AG_04_A

AP_1011_AG_02_A

AP_1011_VI_02

AP_1011_AG_03_A

AP_1010_AG_13_A

AP_1011_AG_12_A

AP_1011_AG_12_A

AP_1011_AG_12_A

AP_1011_AG_03_A

AP_1010_ES_15_A

AP_1010_VI_01

AP_1012_AG_03_A

AP_1012_ES_05_A

AP_1012_AG_02_A

AP_1012_AG_01_A

AP_1012_AG_07_A

AP_1012_AG_07_A

# CAPRESE MICHELANGELO - QUADRANTE N. 1

scala 1:25.000

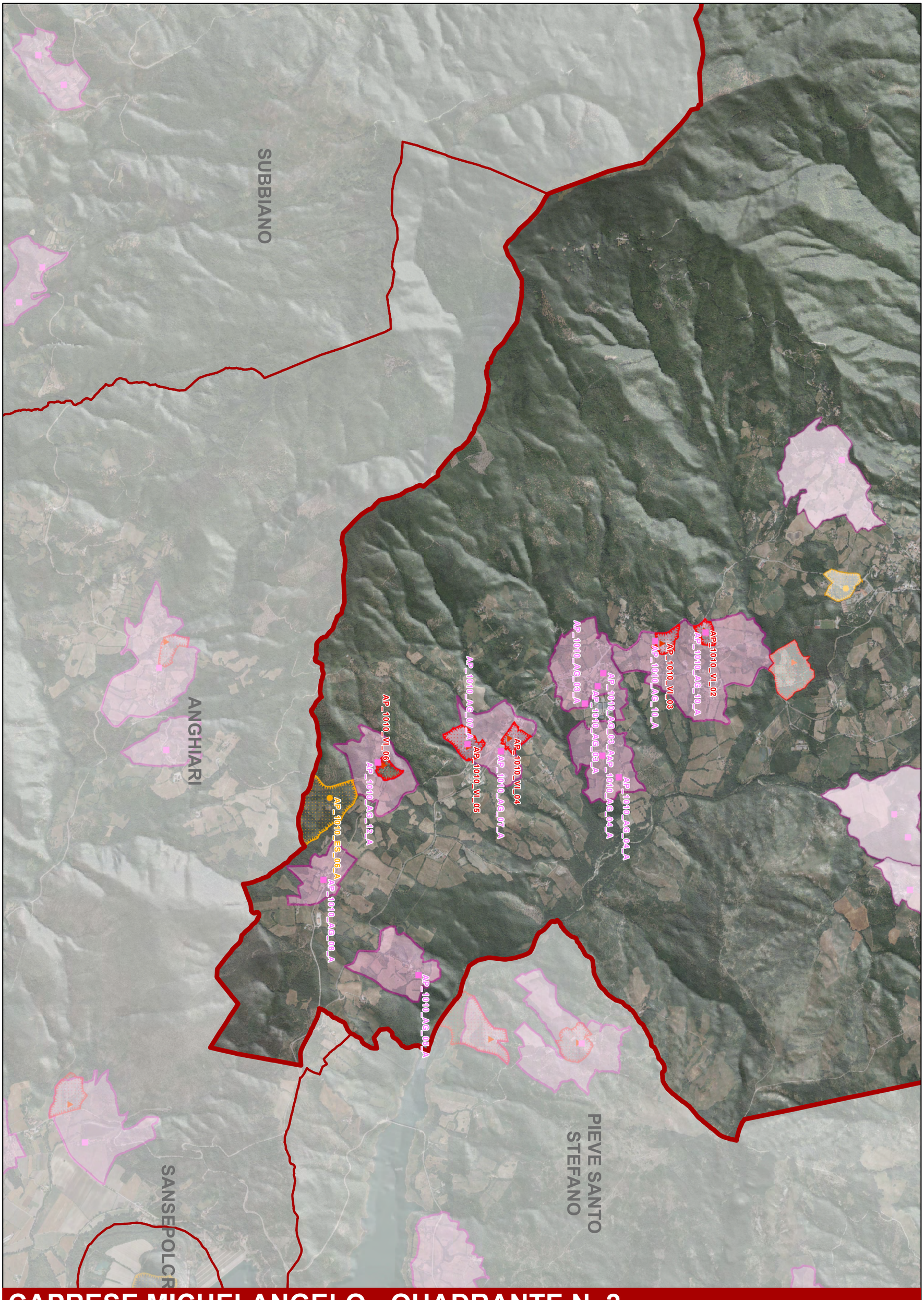


# CAPRESE MICHELANGELO - QUADRANTE N. 2

scala 1:25.000

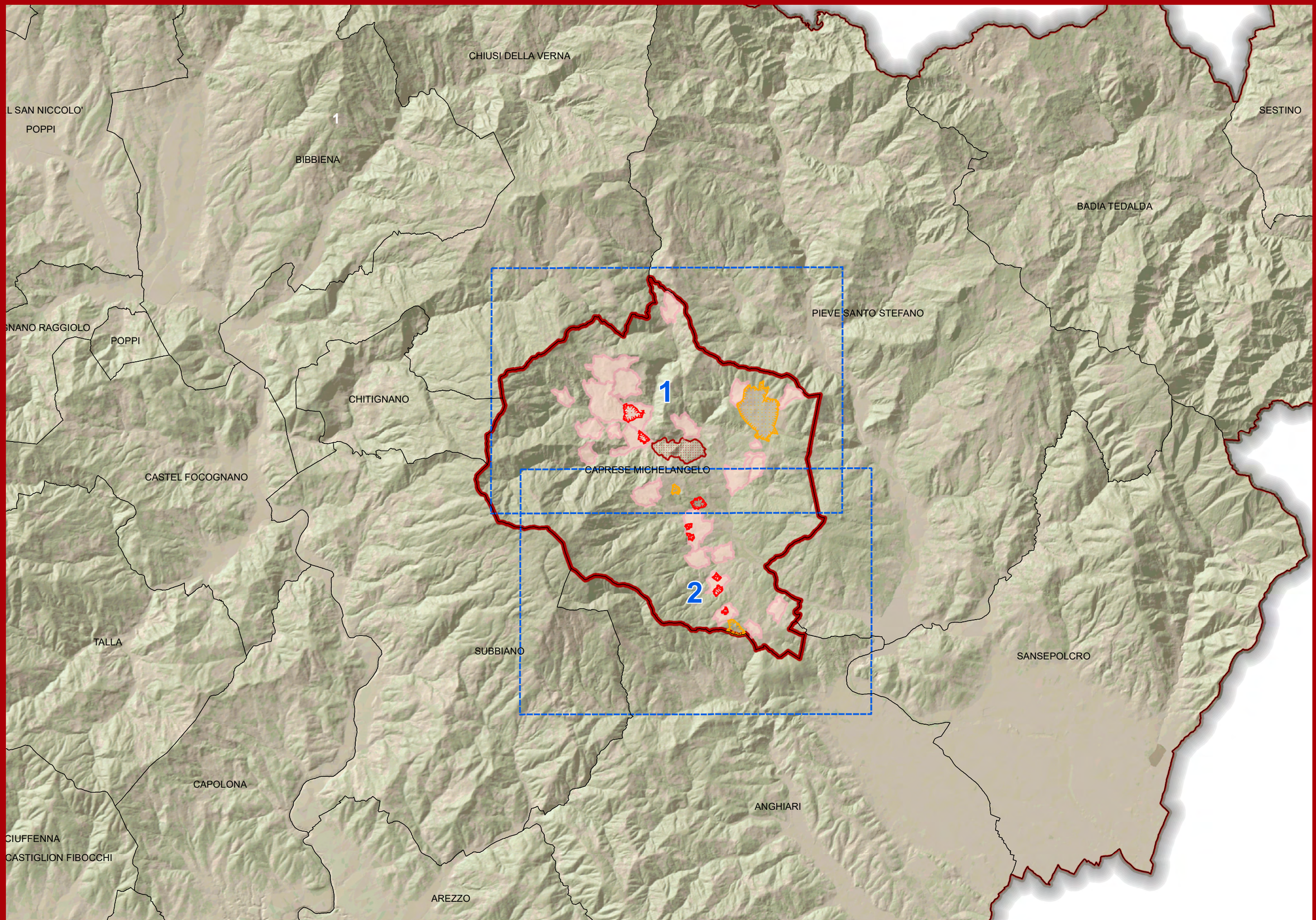


Veduta d'insieme scala 1:100.000

COMUNE DI CAPRESE MICHELANGELO

# AGGREGATI

| CODICE AGGREGATO QP | CODICE AGGREGATO QC | CODICE UNITA' DI PAESAGGIO | UNITA' DI PAESAGGIO | CODICE SISTEMA TERRITORIALE | SISTEMA TERRITORIALE | TOPONIMO QP | TOPONIMO SCHEDA QC | TESSUTO URBANO INALTERATO | VALORE ARCHITET. URBANISTICO INTRINSECO | VALORE PAESISTICO | QUADRANTE |
|---|---|---|---|---|---|---|---|---|---|---|---|
| AP_1010_AG_13_A | AP_1010_AG_13_A | AP1010 | Pendici e monti dell'Alpe di Catenaia | A.1 | Sistema territoriale delle aree montane | Trecciano | Trecciano | NO | Medio | Buono | 1 |
| AP_1010_AG_14_A | AP_1010_AG_14_A | AP1010 | Pendici e monti dell'Alpe di Catenaia | A.1 | Sistema territoriale delle aree montane | Valboncione | Valboncione | NO | Buono | Eccezionale | 1 |
| AP_1011_AG_02_A | AP_1011_AG_02_A | AP1011 | Alta valle del Singerna | A.1 | Sistema territoriale delle aree montane | Colle | Colle | NO | Medio | Buono | 1 |
| AP_1011_AG_04_A | AP_1011_AG_04_A | AP1011 | Alta valle del Singerna | A.1 | Sistema territoriale delle aree montane | Fragaiolo | Fragaiolo | NO | Medio | Buono | 1 |
| AP_1011_AG_05_A | AP_1011_AG_05_A | AP1011 | Alta valle del Singerna | A.1 | Sistema territoriale delle aree montane | Gregnano | Gregnano | NO | Medio | Medio | 1 |
| AP_1011_AG_06_A | AP_1011_AG_06_A | AP1011 | Alta valle del Singerna | A.1 | Sistema Montano dell'Appennino | Lama - Baccanella | Lama - Baccanella | NO | Medio | Medio | 1 |
| AP_1011_AG_08_A | AP_1011_AG_08_A | AP1011 | Alta valle del Singerna | A.1 | Sistema territoriale delle aree montane | Le Mazzole | Le Mazzole - Pianora | SI | Buono | Buono | 1 |
| | | | | | | Pianora | | SI | Buono | Buono | 1 |
| AP_1011_AG_09_A | AP_1011_AG_09_A | AP1011 | Alta valle del Singerna | A.1 | Sistema territoriale delle aree montane | Villa Bengodi | Salutio - Poiano - Villa Bengodi | SI | Eccezionale | Eccezionale | 1 |
| | | | | | | Salutio | | SI | Eccezionale | Eccezionale | 1 |
| | | | | | | Poiano | | SI | Eccezionale | Eccezionale | 1 |
| AP_1011_AG_10_A | AP_1011_AG_10_A | AP1011 | Alta valle del Singerna | A.1 | Sistema territoriale delle aree montane | Simonicchi | Simonicchi - La Torre - Ca' di Procino | SI | Medio | Buono | 1 |
| | | | | | | La Torre | | SI | Medio | Buono | 1 |
| | | | | | | Ca' di Procino | | SI | Medio | Buono | 1 |
| AP_1011_AG_11_A | AP_1011_AG_11_A | AP1011 | Alta valle del Singerna | A.1 | Sistema territoriale delle aree montane | Sovaggio | Muggibiano - Sovaggio - S.Andrea | NO | Buono | Buono | 1 |
| | | | | A.1 | Sistema territoriale delle aree montane | Muggibiano | | NO | Buono | Buono | 1 |
| | | | | A.1 | Sistema territoriale delle aree montane | S.Andrea | | NO | Buono | Buono | 1 |
| AP_1011_AG_12_A | AP_1011_AG_12_A | AP1011 | Alta valle del Singerna | A.1 | Sistema territoriale delle aree montane | Tifi | Tifi - Villa di Tifi - Il Chiassaio | SI | Buono | Buono | 1 |
| | | | | | | Il Chiassaio | | SI | Buono | Buono | 1 |
| | | | | | | Villa di Tifi | | SI | Buono | Buono | 1 |

| CODICE AGGREGATO QP | CODICE AGGREGATO QC | CODICE UNITA' DI PAESAGGIO | UNITA' DI PAESAGGIO | CODICE SISTEMA TERRITORIALE | SISTEMA TERRITORIALE | TOPONIMO QP | TOPONIMO SCHEDA QC | TESSUTO URBANO INALTERATO | VALORE ARCHITET. URBANISTICO INTRINSECO | VALORE PAESISTICO | QUADRANTE |
|---|---|---|---|---|---|---|---|---|---|---|---|
| AP_1011_AG_13_A | AP_1011_AG_13_A | AP1011 | Alta valle del Singerna | A.1 | Sistema territoriale delle aree montane | Tramoscano | Tramoscano | NO | Buono | Buono | 1 |
| AP_1012_AG_01_A | AP_1012_AG_01_A | AP1012 | Colline occidentali del Tevere | A.1 | Sistema territoriale delle aree montane | Covivole | Covivole | NO | Eccezionale | Buono | 1 |
| AP_1012_AG_02_A | AP_1012_AG_02_A | AP1012 | Colline occidentali del Tevere | A.1 | Sistema territoriale delle aree montane | Dicciano | Dicciano - La Sega | SI | Buono | Buono | 1 |
| | | | | | Sistema territoriale delle aree montane | La Sega | | SI | Buono | Buono | 1 |
| AP_1012_AG_03_A | AP_1012_AG_03_A | AP1012 | Colline occidentali del Tevere | A.1 | Sistema territoriale delle aree montane | Marcena | Marcena | SI | Eccezionale | Eccezionale | 1 |
| AP_1012_AG_07_A | AP_1012_AG_07_A | AP1012 | Colline occidentali del Tevere | A.1 | Sistema territoriale delle aree montane | Stratino Alto | Stratino Alto e Basso | NO | Medio | Buono | 1 |
| | | | | | | Stratino Basso | | NO | Medio | Buono | 1 |
| AP_1010_AG_03_A | AP_1010_AG_03_A | AP1010 | Pendici e monti dell'Alpe di Catenaia | A.1 | Sistema territoriale delle aree montane | Caroni di Sopra | Caroni (S.Cristoforo) | NO | Medio | Medio | 2 |
| | | | | | | Caroni di Sotto | | NO | Medio | Medio | 2 |
| | | | | | | San Cristoforo | | NO | Medio | Medio | 2 |
| AP_1010_AG_04_A | AP_1010_AG_04_A | AP1010 | Pendici e monti dell'Alpe di Catenaia | A.1 | Sistema territoriale delle aree montane | Casato | Casato - Selvadonica | NO | Medio | Buono | 2 |
| | | | | | | Selvadonica | | NO | Buono | Buono | 2 |
| AP_1010_AG_05_A | AP_1010_AG_05_A | AP1010 | Pendici e monti dell'Alpe di Catenaia | A.1 | Sistema territoriale delle aree montane | Castro | Castro | SI | Medio | Medio | 2 |
| AP_1010_AG_07_A | AP_1010_AG_07_A | AP1010 | Pendici e monti dell'Alpe di Catenaia | A.1 | Sistema territoriale delle aree montane | Aliotti | I Manzi - Aliotti | SI | Buono | Medio | 2 |
| | | | | | | I Manzi | | SI | Buono | Medio | 2 |
| AP_1010_AG_08_A | AP_1010_AG_08_A | AP1010 | Pendici e monti dell'Alpe di Catenaia | A.1 | Sistema territoriale delle aree montane | Papiano | Papiano | NO | Buono | Buono | 2 |
| AP_1010_AG_10_A | AP_1010_AG_10_A | AP1010 | Pendici e monti dell'Alpe di Catenaia | A.1 | Sistema territoriale delle aree montane | Colle San Polo | S.Polo - Colle S.Polo | SI | Buono | Buono | 2 |
| | | | | | | San Polo | | SI | Buono | Buono | 2 |
| AP_1010_AG_12_A | AP_1010_AG_12_A | AP1010 | Pendici e monti dell'Alpe di Catenaia | A.1 | Sistema territoriale delle aree montane | Selvaperugina | Selvaperugina | SI | Buono | Eccezionale | 2 |

# VILLE

| CODICE VILLA QP | CODICE VILLA QC | CODICE UNITA' DI PAESAGGIO | UNITA' DI PAESAGGIO | CODICE SISTEMA TERRITORIALE | SISTEMA TERRITORIALE | TOPONIMO QP | TOPONIMO SCHEDA QC | LOCALITA' QC | VALORE ARCHITET. URBANISTICO INTRINSECO | VALORE PAESISTICO | QUADRANTE |
|---|---|---|---|---|---|---|---|---|---|---|---|
| AP_1010_VI_01 | AP_1010_VI_01 | AP1010 | Pendici e monti dell'Alpe di Catenaia | A.1 | Sistema Montano dell'Appennino | Podere Rancoli | Podere Rancoli | Caprese Michelangelo | Buono | Eccezionale | 1 |
| AP_1011_VI_01 | AP_1011_VI_01 | AP1011 | Alta valle del Singerna | A.1 | Sistema Montano dell'Appennino | Villa di Salutio | Villa di Salutio | Salutio | Buono | Eccezionale | 1 |
| AP_1011_VI_02 | AP_1011_VI_02 | AP1011 | Alta valle del Singerna | A.1 | Sistema Montano dell'Appennino | Villa Landucci | Villa Landucci | Lama | Buono | Buono | 1 |
| AP_1010_VI_02 | AP_1010_VI_02 | AP1010 | Pendici e monti dell'Alpe di Catenaia | A.1 | Sistema Montano dell'Appennino | Villa a Colle S. Polo | Villa a Colle S. Polo | Colle San Polo | Buono | Buono | 2 |
| AP_1010_VI_03 | AP_1010_VI_03 | AP1010 | Pendici e monti dell'Alpe di Catenaia | A.1 | Sistema Montano dell'Appennino | Villa a San Polo | Villa a San Polo | San Polo | Buono | Buono | 2 |
| AP_1010_VI_04 | AP_1010_VI_04 | AP1010 | Pendici e monti dell'Alpe di Catenaia | A.1 | Sistema Montano dell'Appennino | Villa a Talozzi | Villa a Talozzi | Talozzi | | | 2 |
| AP_1010_VI_05 | AP_1010_VI_05 | AP1010 | Pendici e monti dell'Alpe di Catenaia | A.1 | Sistema Montano dell'Appennino | Villa di Aliotti | Villa di Aliotti | Manzi | Buono | Buono | 2 |
| AP_1010_VI_06 | AP_1010_VI_06 | AP1010 | Pendici e monti dell'Alpe di Catenaia | A.1 | Sistema Montano dell'Appennino | Villa di Selvaperugina | Villa di Selvaperugina | Selvaperugina | Buono | Medio | 2 |

# EDIFICI SPECIALISTICI

| CODICE EDIFICIO SPECIALISTICO QP | CODICE EDIFICIO SPECIALISTICO QC | CODICE UNITA' DI PAESAGGIO | UNITA' DI PAESAGGIO | CODICE SISTEMA TERRITORIALE | SISTEMA TERRITORIALE | TOPONIMO QP | TOPONIMO - SCHEDA QC | VALORE ARCHITET. URBANISTICO INTRINSECO | VALORE PAESISTICO | QUADRANTE |
|---|---|---|---|---|---|---|---|---|---|---|
| AP_1010_ES_15_A | AP_1010_AG_15_A | AP1010 | Pendici e monti dell'Alpe di Catenaia | A.1 | Sistema Montano dell'Appennino | Zenzano | Zenzano | Buono | Medio | 1 |
| AP_1012_ES_05_A | AP_1012_AG_05_A | AP1012 | Colline occidentali del Tevere | A.1 | Sistema Montano dell'Appennino | San Cassiano | S.Cassiano | Eccezionale | Eccezionale | 1 |
| AP_1010_ES_06_A | AP_1010_AG_06_A | AP1010 | Pendici e monti dell'Alpe di Catenaia | A.1 | Sistema Montano dell'Appennino | Madonna della Selva | Madonna della Selva | Eccezionale | Medio | 2 |

CHIUSI DELLA VERNA

CHITIGNANO

SUBBIANO

PIEVE SANTO STEFANO

AP_1011_AG_13_A

AP_1011_AG_11_A

AP_1011_AG_11_A

AP_1011_AG_11_A

AP_1011_AG_10_A

AP_1011_AG_10_A

AP_1011_AG_08_A

AP_1011_AG_08_A

AP_1011_AG_10_A

AP_1011_AG_09_A

AP_1011_AG_09_A

AP_1011_VI_01

AP_1011_AG_09_A

AP_1010_AG_14_A

AP_1011_AG_04_A

AP_1011_AG_02_A

AP_1011_VI_02

AP_1011_AG_03_A

AP_1010_AG_13_A

AP_1011_AG_12_A

AP_1011_AG_12_A

AP_1011_AG_12_A

AP_1011_AG_03_A

AP_1010_ES_15_A

AP_1010_VI_01

AP_1012_AG_03_A

AP_1012_ES_05_A

AP_1012_AG_02_A

AP_1012_AG_01_A

AP_1012_AG_07_A

AP_1012_AG_07_A

# CAPRESE MICHELANGELO - QUADRANTE N. 1

scala 1:25.000

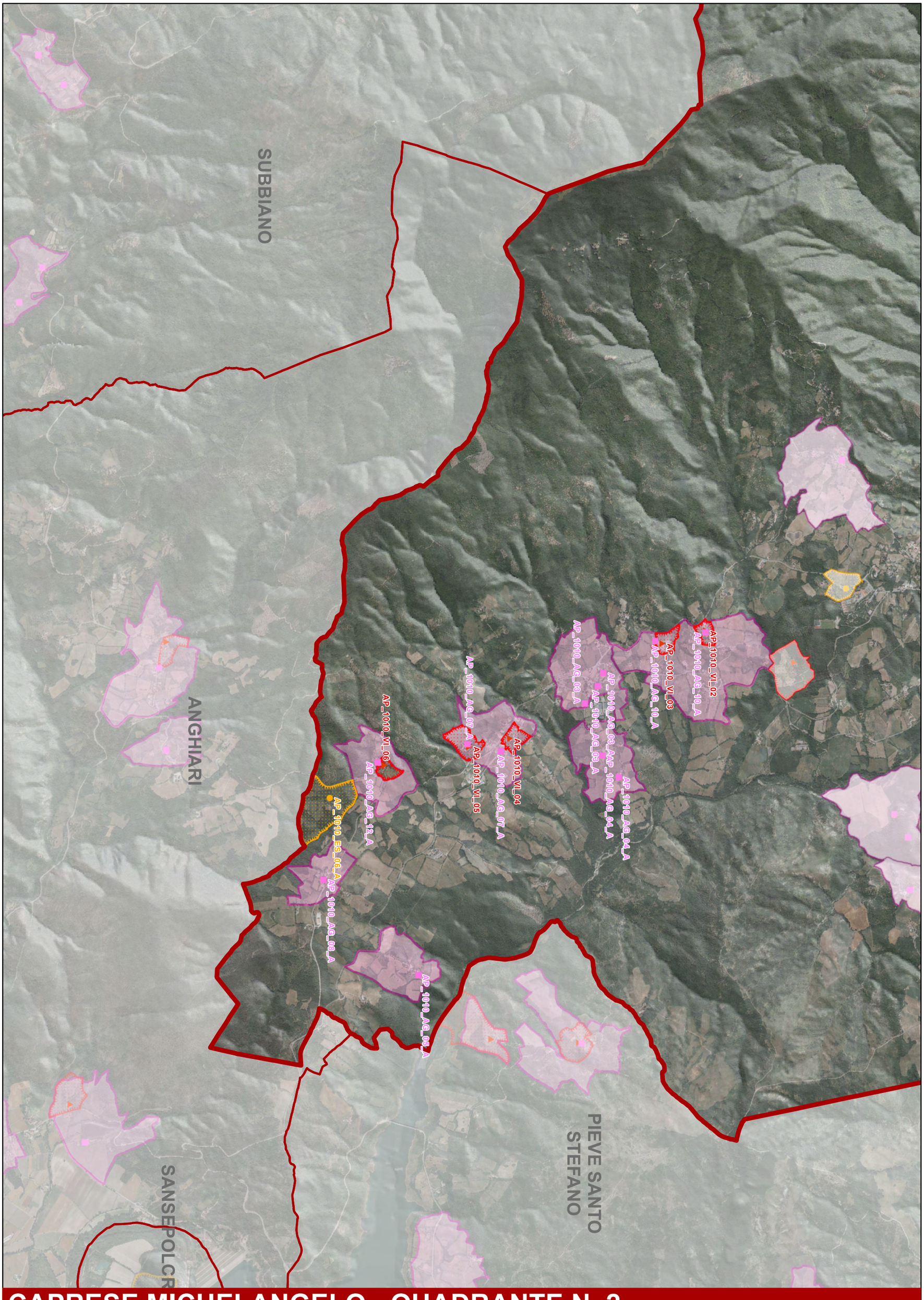


# CAPRESE MICHELANGELO - QUADRANTE N. 2

scala 1:25.000

MONTEMIGNAIO
CASTEL SAN NICCOLO'
POPPI
BIBBIENA
CHIUSI DELLA VERNA
PIEVE SANTO STEFA
ORTIGNANO RAGGIOLO
CHITIGNANO
CAPRESE MICHELANGELO
CASTELFRANCO PIANDISCO'
CASTEL FOCOGNANO
LORO CIUFFENNA
TALLA
SUBBIANO
CAPOLONA
ANGHIARI
OVANNI VALDARNO
TERRANUOVA BRACCIOLINI
CASTIGLION FIBOCCHI
AREZZO
MONTEVARCHI



Veduta d'insieme scala 1:100.000

COMUNE DI CASTEL FOCOGNANO

# AGGREGATI

| CODICE AGGREGATO QP | CODICE AGGREGATO QC | CODICE UNITA' DI PAESAGGIO | UNITA' DI PAESAGGIO | CODICE SISTEMA TERRITORIALE | SISTEMA TERRITORIALE | TOPONIMO QP | TOPONIMO SCHEDA QC | TESSUTO URBANO INALTERATO | VALORE ARCHITET. URBANISTICO INTRINSECO | VALORE PAESISTICO | QUADRANTE |
|---|---|---|---|---|---|---|---|---|---|---|---|
| AP_0907_AG_11_A | AP_0906_AG_11_A | AP0907 | Pratomagno: alta valle del Teggina | A.1 | Sistema territoriale delle aree montane | Vanna | Vanna | SI | Eccezionale | Buono | 1 |
| AP_0908_AG_01_A | AP_0908_AG_01_A | AP0908 | Pratomagno: valli del torrente di Faltona | A.1 | Sistema territoriale delle aree montane | Calleta | Calleta | SI | Buono | Buono | 1 |
| AP_0908_AG_02_A | AP_0908_AG_02_A | AP0908 | Pratomagno: valli del torrente di Faltona | A.1 | Sistema territoriale delle aree montane | Carda | Carda | NO | Buono | Buono | 1 |
| AP_0908_AG_05_A | AP_0908_AG_05_A | AP0908 | Pratomagno: valli del torrente di Faltona | A.1 | Sistema territoriale delle aree montane | San Martino | S.Martino | SI | Buono | Buono | 1 |
| AP_0908_AG_06_A | AP_0908_AG_06_A | AP0908 | Pratomagno: valli del torrente di Faltona | A.1 | Sistema territoriale delle aree montane | Santa Maria di Carda | S.Maria di Carda | NO | Medio | Buono | 1 |
| AP_0909_AG_01_A | AP_0909_AG_01_A | AP0909 | Bassa valle del Salutio | A.2 | Sistema territoriale delle aree collinari e altocollinari | Campaccio | Campaccio | NO | Eccezionale | Buono | 1 |
| AP_0909_AG_02_A | AP_0909_AG_02_A | AP0909 | Bassa valle del Salutio | A.2 | Sistema territoriale delle aree collinari e altocollinari | Casalecchio | Casalecchio | NO | Medio | Medio | 1 |
| AP_0909_AG_03_A | AP_0909_AG_03_A | AP0909 | Bassa valle del Salutio | A.2 | Sistema territoriale delle aree collinari e altocollinari | Castel Focognano | Castel Focognano | NO | Eccezionale | Eccezionale | 1 |
| AP_0909_AG_04_A | AP_0909_AG_04_A | AP0909 | Bassa valle del Salutio | A.2 | Sistema territoriale delle aree collinari e altocollinari | Cinano | Cinano | NO | Buono | Medio | 1 |
| AP_0909_AG_07_A | AP_0909_AG_07_A | AP0909 | Bassa valle del Salutio | A.2 | Sistema territoriale delle aree collinari e altocollinari | Pieve a Socana | Pieve a Socana | NO | Eccezionale | Buono | 1 |
| AP_0909_AG_08_A | AP_0909_AG_08_A | AP0909 | Bassa valle del Salutio | A.2 | Sistema territoriale delle aree collinari e altocollinari | Poggersona | Poggersona | SI | Eccezionale | Eccezionale | 1 |
| AP_0909_AG_09_A | AP_0909_AG_09_A | AP0909 | Bassa valle del Salutio | A.2 | Sistema territoriale delle aree collinari e altocollinari | Poggio Baldi | Poggio Baldi | SI | Buono | Buono | 1 |
| AP_0909_AG_10_A | AP_0909_AG_10_A | AP0909 | Bassa valle del Salutio | A.2 | Sistema collinare e alto collinare dell'Appennino | Casalte | Casalte - Pretella- Cerreto | NO | Buono | Buono | 1 |
| | | | | | | Cerreto | | NO | Buono | Medio | 1 |
| AP_0909_AG_05_A | AP_0909_AG_05_A | AP0909 | Bassa valle del Salutio | A.2 | Sistema territoriale delle aree collinari e altocollinari | Opini | Opini | SI | Eccezionale | Buono | 2 |
| AP_0909_AG_06_A | AP_0909_AG_06_A | AP0909 | Bassa valle del Salutio | A.2 | Sistema territoriale delle aree collinari e altocollinari | Ornina | Ornina | NO | Buono | Buono | 2 |
| AP_0909_AG_12_A | AP_0909_AG_12_A | AP0909 | Bassa valle del Salutio | A.2 | Sistema territoriale delle aree collinari e altocollinari | Salutio | Salutio | NO | Buono | Buono | 2 |
| AP_0909_AG_14_A | AP_0909_AG_14_A | AP0909 | Bassa valle del Salutio | A.2 | Sistema territoriale delle aree collinari e altocollinari | Tulliano | Tulliano | SI | Eccezionale | Eccezionale | 2 |

| CODICE AGGREGATO QP | CODICE AGGREGATO QC | CODICE UNITA' DI PAESAGGIO | UNITA' DI PAESAGGIO | CODICE SISTEMA TERRITORIALE | SISTEMA TERRITORIALE | TOPONIMO QP | TOPONIMO SCHEDA QC | TESSUTO URBANO INALTERATO | VALORE ARCHITET. URBANISTICO INTRINSECO | VALORE PAESISTICO | QUADRANTE |
|---|---|---|---|---|---|---|---|---|---|---|---|
| AP_0911_AG_07_A | AP_0911_AG_07_A | AP0911 | Colline di Capolona | A.2 | Sistema territoriale delle aree collinari e altocollinari | Montanina | Montanina | SI | Eccezionale | Eccezionale | 2 |
| AP_0911_AG_13_A | AP_0911_AG_13_A | AP0911 | Colline di Capolona | A.2 | Sistema territoriale delle aree collinari e altocollinari | Zenna | Zenna | NO | Eccezionale | Eccezionale | 2 |

# VILLE

| CODICE VILLA QP | CODICE VILLA QC | CODICE UNITA' DI PAESAGGIO | UNITA' DI PAESAGGIO | CODICE SISTEMA TERRITORIALE | SISTEMA TERRITORIALE | TOPONIMO QP | TOPONIMO SCHEDA QC | LOCALITA' QC | VALORE ARCHITET. URBANISTICO INTRINSECO | VALORE PAESISTICO | QUADRANTE |
|---|---|---|---|---|---|---|---|---|---|---|---|
| AP_0909_VI_01 | AP_0909_VI_01 | AP0909 | Bassa valle del Salutio | A.2 | Sistema collinare e alto collinare dell'Appennino | Villa Niccolai a Castel Focognano | Villa Niccolai a Castel Focognano | Castel Focognano | Medio | Buono | 1 |
| AP_0909_VI_02 | AP_0909_VI_02 | AP0909 | Bassa valle del Salutio | A.2 | Sistema collinare e alto collinare dell'Appennino | Villa Mattioli a Castel Focognano | Villa Mattioli a Castel Focognano | Castel Focognano | Buono | Buono | 1 |
| AP_1008_VI_03 | AP_1008_VI_03 | AP1008 | Bassa valle del Rassina | A.2 | Sistema collinare e alto collinare dell'Appennino | Villa Mori a Rassina | Villa Mori a Rassina | Rassina | Buono | Buono | 1 |
| AP_0909_VI_03 | AP_0909_VI_03 | AP0909 | Bassa valle del Salutio | A.2 | Sistema collinare e alto collinare dell'Appennino | Villa Salvadori a Tulliano | Villa Salvadori a Tulliano | Tulliano | Buono | Buono | 2 |
| AP_0911_VI_01 | AP_0911_VI_01 | AP0911 | Colline di Capolona | A.2 | Sistema collinare e alto collinare dell'Appennino | Villa - Fattoria La Montanina | Villa - Fattoria La Montanina | La Montanina | Eccezionale | Eccezionale | 2 |

# EDIFICI SPECIALISTICI

| CODICE EDIFICIO SPECIALISTICO QP | CODICE EDIFICIO SPECIALISTICO QC | CODICE UNITA' DI PAESAGGIO | UNITA' DI PAESAGGIO | CODICE SISTEMA TERRITORIALE | SISTEMA TERRITORIALE | TOPONIMO QP | TOPONIMO SCHEDA QC | VALORE ARCHITET. URBANISTICO INTRINSECO | VALORE PAESISTICO | QUADRANTE |
|---|---|---|---|---|---|---|---|---|---|---|
| AP_0909_ES_10_B | AP_0909_AG_10_B | AP0909 | Bassa valle del Salutio | A.2 | Sistema collinare e alto collinare dell'Appennino | Pretella | Cerreto | Buono | Medio | 1 |
| AP_0909_ES_11_A | AP_0909_AG_11_A | AP0909 | Bassa valle del Salutio | A.2 | Sistema collinare e alto collinare dell'Appennino | Santa Maria del Bagno | S.Maria del Bagno | Buono | Medio | 2 |

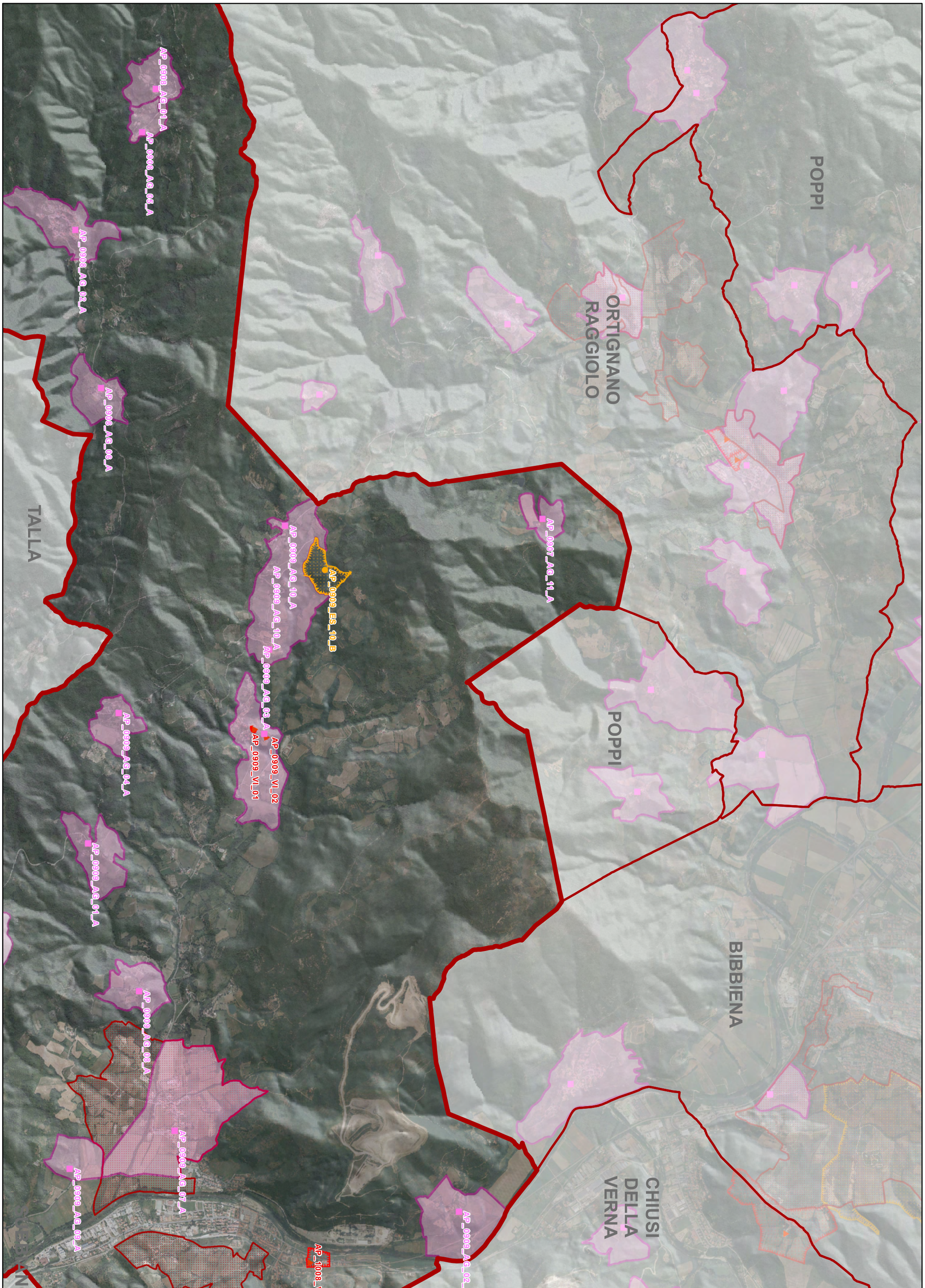


# CASTEL FOCOGNANO - QUADRANTE N. 1

scala 1:25.000

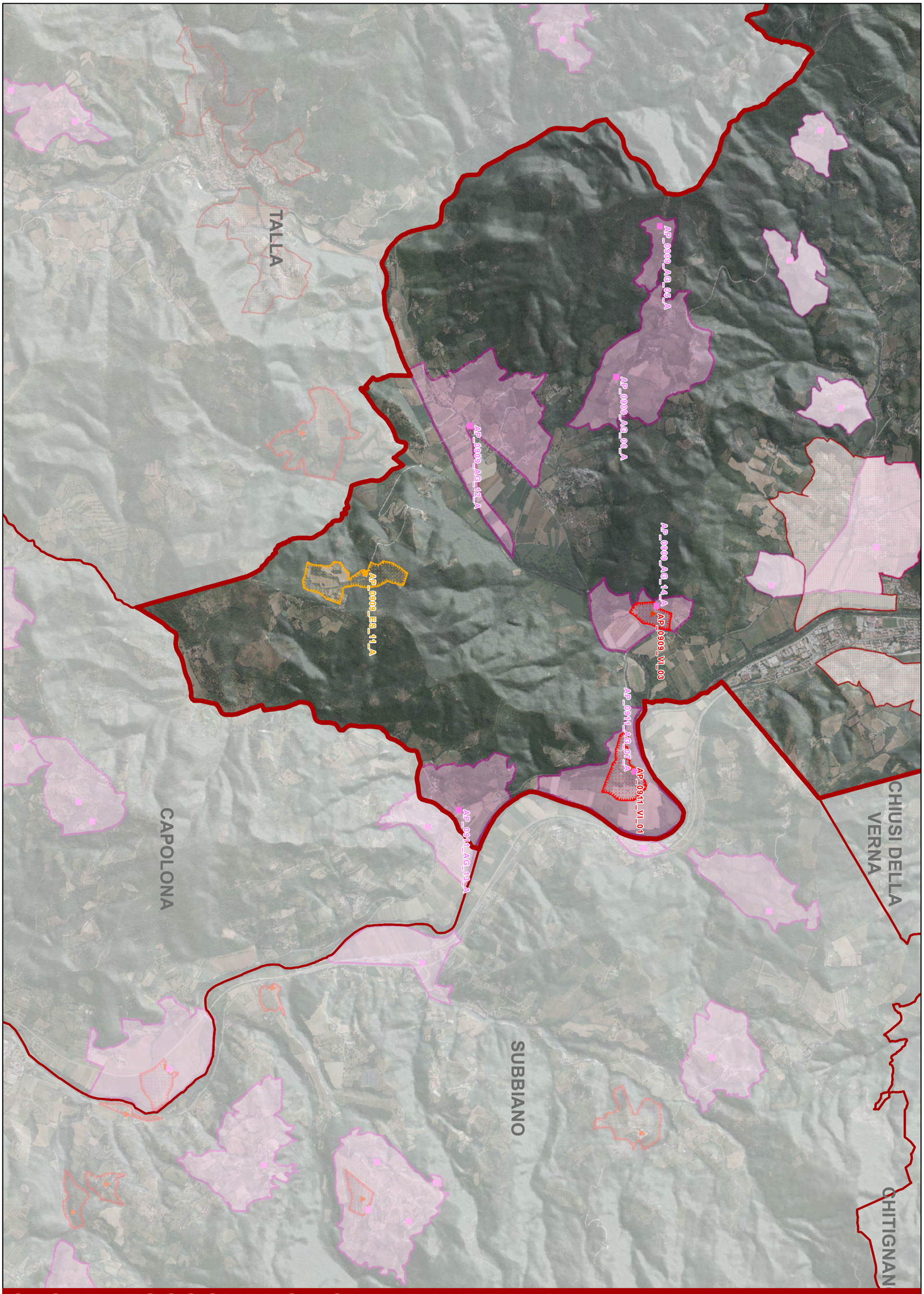


# CASTEL FOCOGNANO - QUADRANTE N. 2

scala 1:25.000

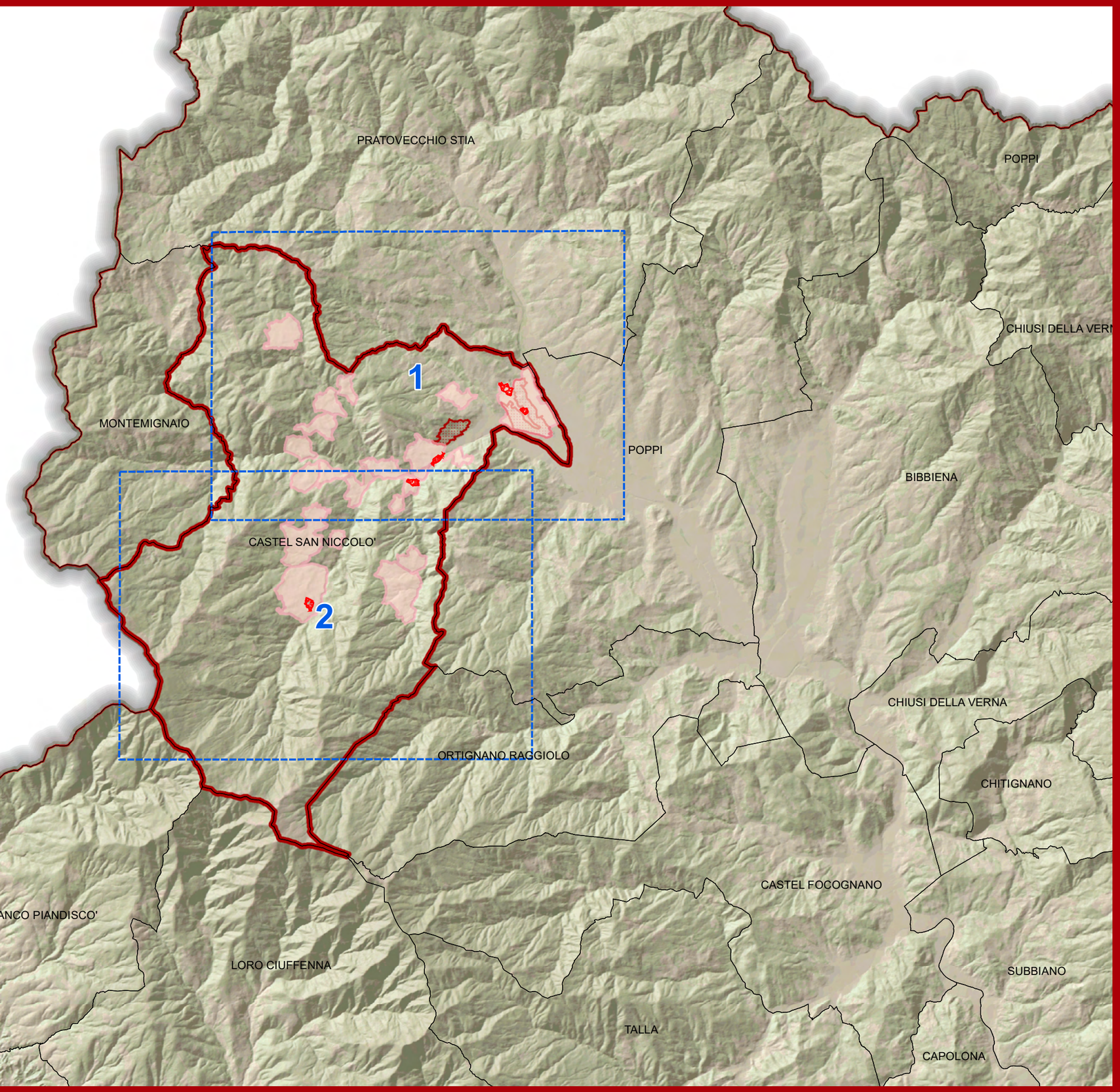


COMUNE DI CASTEL SAN NICCOLO' Veduta d'insieme scala 1:100.000

# AGGREGATI

| CODICE AGGREGATO QP | CODICE AGGREGATO QC | CODICE UNITA' DI PAESAGGIO | UNITA' DI PAESAGGIO | CODICE SISTEMA TERRITORIALE | SISTEMA TERRITORIALE | TOPONIMO QP | TOPONIMO SCHEDA QC | TESSUTO URBANO INALTERATO | VALORE ARCHITET. URBANISTICO INTRINSECO | VALORE PAESISTICO | QUADRANTE |
|---|---|---|---|---|---|---|---|---|---|---|---|
| AP_0902_AG_01_A | AP_0902_AG_01_A | AP0902 | Pratomagno: valli della Scheggia | A.1 | Sistema territoriale delle aree montane | Barbiano | Barbiano | NO | Buono | Buono | 1 |
| AP_0902_AG_04_A | AP_0902_AG_04_A | AP0902 | Pratomagno: valli della Scheggia | A.1 | Sistema territoriale delle aree montane | Valgianni | Valgianni | NO | Buono | Eccezionale | 1 |
| AP_0902_AG_05_A | AP_0902_AG_05_A | AP0902 | Pratomagno: valli della Scheggia | A.1 | Sistema territoriale delle aree montane | Vertelli | Vertelli | NO | Eccezionale | Buono | 1 |
| AP_0903_AG_02_A | AP_0903_AG_02_A | AP0903 | Pratomagno: alta valle del Solano | A.1 | Sistema territoriale delle aree montane | Paglericcio | Paglericcio | NO | Eccezionale | Medio | 1 |
| AP_0904_AG_01_A | AP_0904_AG_01_A | AP0904 | Alta collina occidentale di Pratovecchio e Stia | A.2 | Sistema territoriale delle aree collinari e altocollinari | Borgo alla Collina | Borgo alla Collina | NO | Buono | Eccezionale | 1 |
| AP_0905_AG_01_A | AP_0905_AG_01_A | AP0905 | Bassa valle del Solano | A.2 | Sistema territoriale delle aree collinari e altocollinari | Battifolle | Battifolle | NO | Buono | Buono | 1 |
| AP_0905_AG_03_A | AP_0905_AG_03_A | AP0905 | Bassa valle del Solano | A.2 | Sistema territoriale delle aree collinari e altocollinari | Caiano | Caiano | NO | Medio | Buono | 1 |
| AP_0905_AG_06_A | AP_0905_AG_06_A | AP0905 | Bassa valle del Solano | A.2 | Sistema territoriale delle aree collinari e altocollinari | Cavolini | Cavolini - Doccia - Terzelli | NO | Buono | Buono | 1 |
| | | | | | | Doccia | | NO | Buono | Buono | 1 |
| | | | | | | Terzelli | | NO | Buono | Buono | 1 |
| AP_0905_AG_09_A | AP_0905_AG_09_A | AP0905 | Bassa valle del Solano | A.2 | Sistema territoriale delle aree collinari e altocollinari | Il Castello | Il Castello | NO | Eccezionale | Eccezionale | 1 |
| AP_0905_AG_11_A | AP_0905_AG_11_A | AP0905 | Bassa valle del Solano | A.2 | Sistema territoriale delle aree collinari e altocollinari | Poggio Vertelli | Poggio Vertelli | NO | Eccezionale | Eccezionale | 1 |
| AP_0905_AG_12_A | AP_0905_AG_12_A | AP0905 | Bassa valle del Solano | A.2 | Sistema territoriale delle aree collinari e altocollinari | Prato di Strada | Prato di Strada | NO | Buono | Buono | 1 |
| AP_0905_AG_14_A | AP_0905_AG_14_A | AP0905 | Bassa valle del Solano | A.2 | Sistema territoriale delle aree collinari e altocollinari | Rifiglio | Rifiglio | NO | Buono | Medio | 1 |
| AP_0905_AG_15_A | AP_0905_AG_15_A | AP0905 | Bassa valle del Solano | A.2 | Sistema territoriale delle aree collinari e altocollinari | Ristonchi di Sotto | Ristonchi | SI | Buono | Buono | 1 |
| | | | | | | Ristonchi di Sopra | | SI | Buono | Buono | 1 |
| AP_0905_AG_16_A | AP_0905_AG_16_A | AP0905 | Bassa valle del Solano | A.2 | Sistema collinare e alto collinare dell'Appennino | Sala - Villa Mezzetti | Sala - Villa Mezzetti | NO | Buono | Buono | 1 |
| AP_0905_AG_17_A | AP_0905_AG_17_A | AP0905 | Bassa valle del Solano | A.2 | Sistema territoriale delle aree collinari e altocollinari | Spalanni | Spalanni | SI | Buono | Buono | 1 |

| CODICE AGGREGATO QP | CODICE AGGREGATO QC | CODICE UNITA' DI PAESAGGIO | UNITA' DI PAESAGGIO | CODICE SISTEMA TERRITORIALE | SISTEMA TERRITORIALE | TOPONIMO QP | TOPONIMO SCHEDA QC | TESSUTO URBANO INALTERATO | VALORE ARCHITET. URBANISTICO INTRINSECO | VALORE PAESISTICO | QUADRANTE |
|---|---|---|---|---|---|---|---|---|---|---|---|
| AP_0905_AG_19_A | AP_0905_AG_19_A | AP0905 | Bassa valle del Solano | A.2 | Sistema territoriale delle aree collinari e altocollinari | Torre | Torre | NO | Buono | Buono | 1 |
| AP_0903_AG_01_A | AP_0903_AG_01_A | AP0903 | Pratomagno: alta valle del Solano | A.1 | Sistema territoriale delle aree montane | Cetica | Cetica | NO | Buono | Buono | 2 |
| AP_0903_AG_03_A | AP_0903_AG_03_A | AP0903 | Pratomagno: alta valle del Solano | A.1 | Sistema territoriale delle aree montane | Pratalutoli | Pratalutoli | NO | Eccezionale | Buono | 2 |
| AP_0903_AG_04_A | AP_0903_AG_04_A | AP0903 | Pratomagno: alta valle del Solano | A.1 | Sistema territoriale delle aree montane | Le Lastre | S.Pancrazio, Le Lastre, Masseto, Trebbio, S.Maria | NO | Buono | Buono | 2 |
| | | | | | | S.Pancrazio | | NO | Buono | Buono | 2 |
| | | | | | | Trebbio | | NO | Buono | Buono | 2 |
| | | | | | | Masseto | | NO | Buono | Buono | 2 |
| | | | | | | S.Maria | | NO | Buono | Buono | 2 |
| AP_0905_AG_05_A | AP_0905_AG_05_A | AP0905 | Bassa valle del Solano | A.2 | Sistema territoriale delle aree collinari e altocollinari | Case Nuove | Case Nuove - La Valle | NO | Buono | Medio | 2 |
| | | | | | | La Valle | | NO | Buono | Medio | 2 |
| AP_0905_AG_08_A | AP_0905_AG_08_A | AP0905 | Bassa valle del Solano | A.2 | Sistema territoriale delle aree collinari e altocollinari | Cortina | Garliano(Cortina, CaseMicheli, Poggiolino) | NO | Buono | Eccezionale | 2 |
| | | | | | | Poggiolino | | NO | Buono | Eccezionale | 2 |
| | | | | | | CaseMicheli | | NO | Buono | Eccezionale | 2 |
| | | | | | | Garliano | | NO | Buono | Eccezionale | 2 |

# VILLE

| CODICE VILLA QP | CODICE VILLA QC | CODICE UNITA' DI PAESAGGIO | UNITA' DI PAESAGGIO | CODICE SISTEMA TERRITORIALE | SISTEMA TERRITORIALE | TOPONIMO QP | TOPONIMO SCHEDA QC | LOCALITA' QC | VALORE ARCHITET. URBANISTICO INTRINSECO | VALORE PAESISTICO | QUADRANTE |
|---|---|---|---|---|---|---|---|---|---|---|---|
| AP_0904_VI_02 | AP_0904_VI_02 | AP0904 | Alta collina occidentale di Pratovecchio e Stia | A.2 | Sistema collinare e alto collinare dell'Appennino | La Villa a Borgo alla Collina | La Villa a Borgo alla Collina | Borgo alla Collina | Buono | Buono | 1 |
| AP_0904_VI_03 | AP_0904_VI_03 | AP0904 | Alta collina occidentale di Pratovecchio e Stia | A.2 | Sistema collinare e alto collinare dell'Appennino | Villa Mondello a Borgo alla Collina | Villa Mondello a Borgo alla Collina | Borgo alla Collina | Medio | Medio | 1 |
| AP_0905_VI_01 | AP_0905_VI_01 | AP0905 | Bassa valle del Solano | A.2 | Sistema collinare e alto collinare dell'Appennino | Villa a Case Patriarchi | Villa a Case Patriarchi | Strada | Medio | Medio | 1 |
| AP_0905_VI_02 | AP_0905_VI_02 | AP0905 | Bassa valle del Solano | A.2 | Sistema collinare e alto collinare dell'Appennino | Villa Mezzetti a Sala | Villa Mezzetti a Sala | Sala | Buono | Buono | 1 |
| AP_0903_VI_01 | AP_0903_VI_01 | AP0903 | Pratomagno: alta valle del Solano | A.1 | Sistema Montano dell'Appennino | Villa Ferri a Cetica | Villa Ferri a Cetica | Cetica | Buono | Medio | 2 |

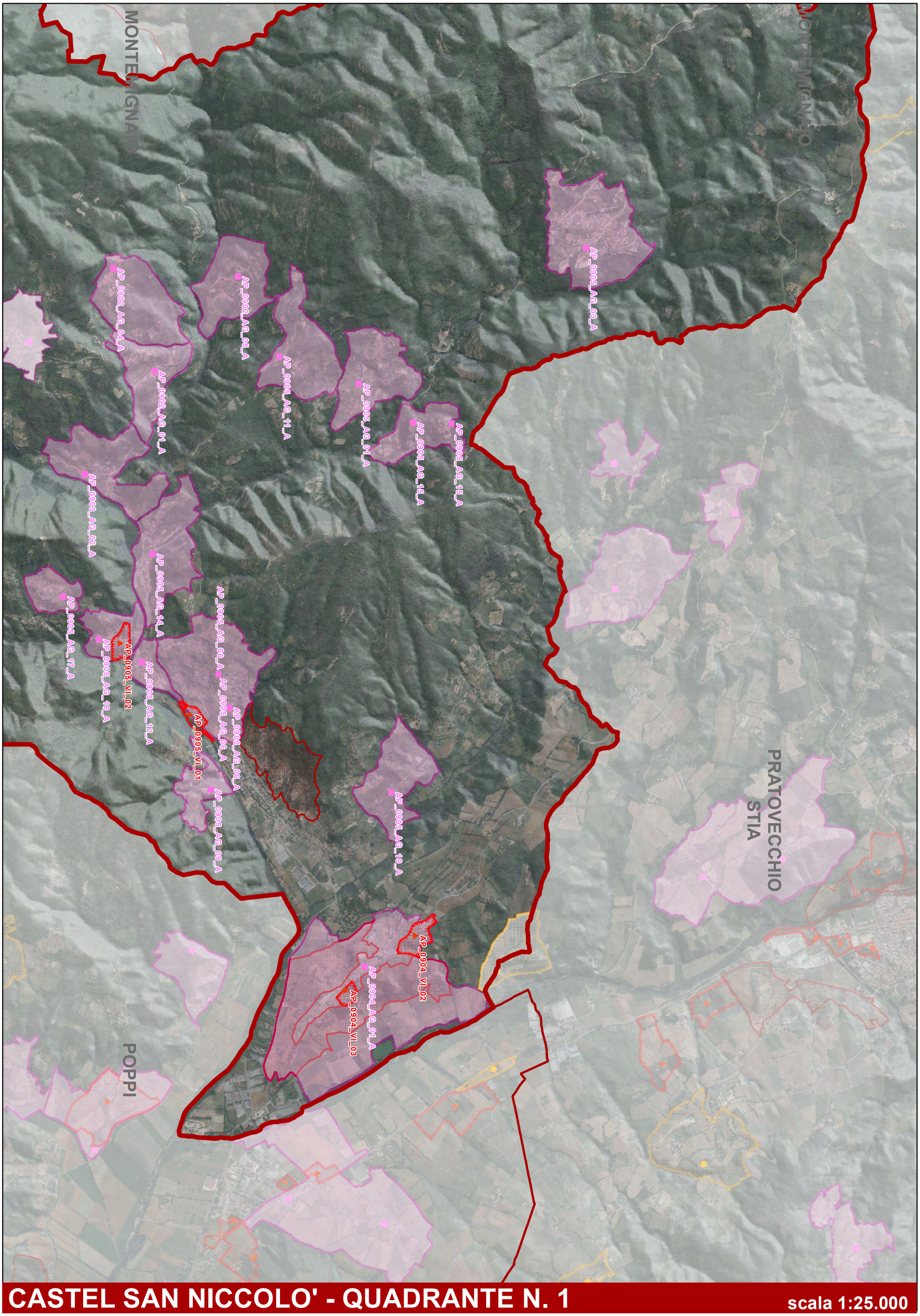


# CASTEL SAN NICCOLO' - QUADRANTE N. 1

scala 1:25.000




# CASTEL SAN NICCOLO' - QUADRANTE N. 2

scala 1:25.000

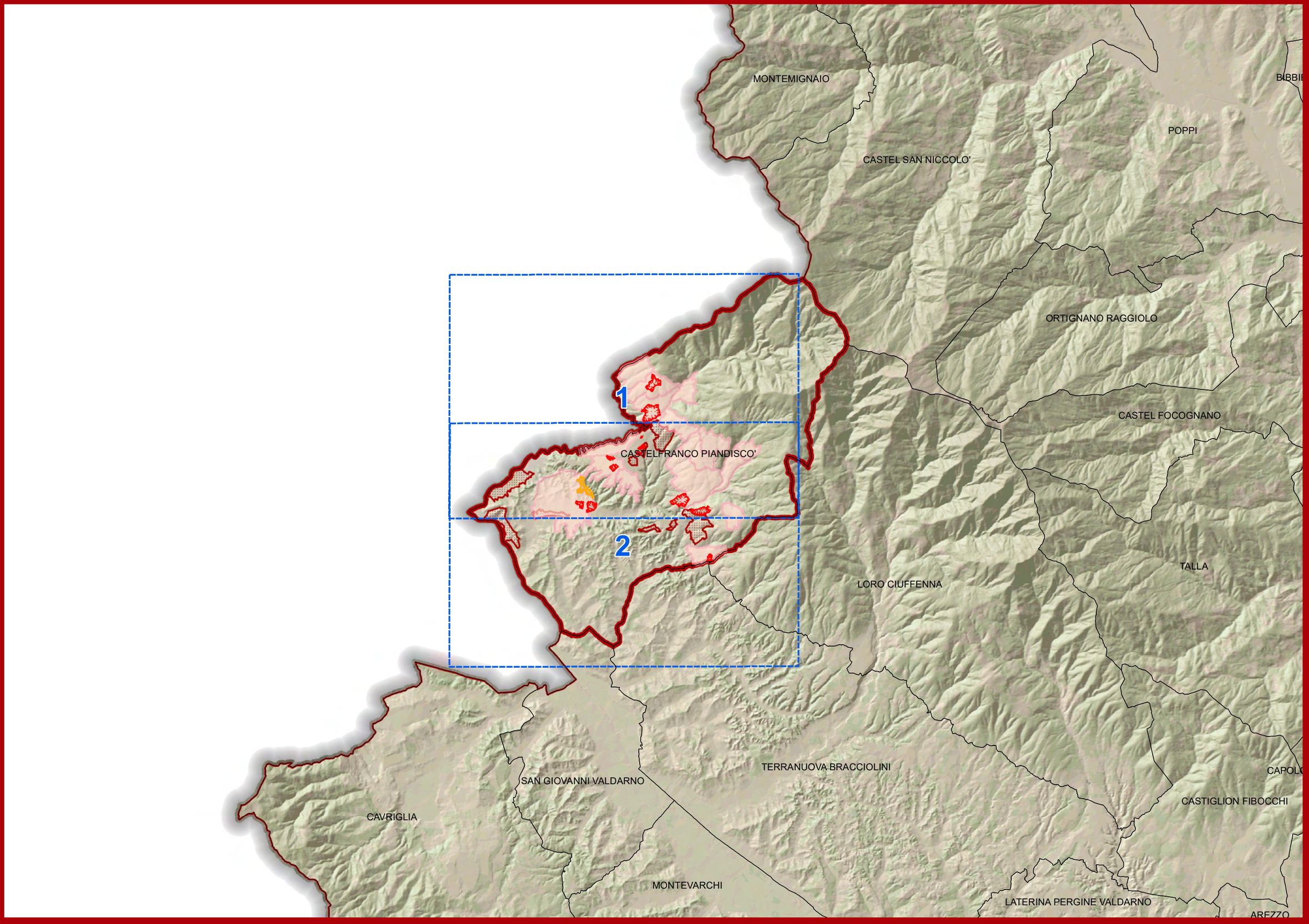


scala 1:100.000

Veduta d'insieme

COMUNE DI CASTELFRANCO PIANDISCO' VA

# AGGREGATI

| CODICE AGGREGATO QP | CODICE AGGREGATO QC | CODICE UNITA' DI PAESAGGIO | UNITA' DI PAESAGGIO | CODICE SISTEMA TERRITORIALE | SISTEMA TERRITORIALE | TOPONIMO QP | TOPONIMO SCHEDA QC | TESSUTO URBANO INALTERATO | VALORE ARCHITET. URBANISTICO INTRINSECO | VALORE PAESISTICO | QUADRANTE |
|---|---|---|---|---|---|---|---|---|---|---|---|
| AP_0915_AG_01_A | AP_0915_AG_01_A | AP0915 | Pratomagno: alta valle del Resco | A.1 | Sistema territoriale delle aree montane | Treggiano | Bergasassi-Bologna,Casa Manno,Treggiano- | SI | Buono | Eccezionale | 1 |
| | | | | | | Bologna | | SI | Buono | Eccezionale | 1 |
| | | | | | | Casa Manno | | SI | Buono | Eccezionale | 1 |
| | | | | | | Bergasassi | | SI | Buono | Eccezionale | 1 |
| AP_0915_AG_02_A | AP_0915_AG_02_A | AP0915 | Pratomagno: alta valle del Resco | A.1 | Sistema territoriale delle aree montane | Campiano | Campiano | SI | Medio | Buono | 1 |
| AP_0915_AG_03_A | AP_0915_AG_03_A | AP0915 | Pratomagno: alta valle del Resco | A.1 | Sistema territoriale delle aree montane | La Cella | Casa Biondo - Casa Mora - La Cella | SI | Buono | Buono | 1 |
| | | | | | Sistema territoriale delle aree montane | Casa Mora | | SI | Buono | Buono | 1 |
| | | | | | Sistema territoriale delle aree montane | Casa Biondo | | SI | Buono | Buono | 1 |
| AP_0915_AG_07_A | AP_0915_AG_07_A | AP0915 | Pratomagno: alta valle del Resco | A.1 | Sistema territoriale delle aree montane | Galligiano | Galligiano | SI | Buono | Eccezionale | 1 |
| AP_0915_AG_08_A | AP_0915_AG_08_A | AP0915 | Pratomagno: alta valle del Resco | A.1 | Sistema territoriale delle aree montane | Il Casino | Il Casino | NO | Buono | Eccezionale | 1 |
| AP_0915_AG_09_A | AP_0915_AG_09_A | AP0915 | Pratomagno: alta valle del Resco | A.1 | Sistema territoriale delle aree montane | C. Trebbio | La Lama (La Lama, C. Mocale, C. Trebbio) | SI | Buono | Eccezionale | 1 |
| | | | | | | C. Mocale | | SI | Buono | Eccezionale | 1 |
| | | | | | | La Lama | | SI | Buono | Eccezionale | 1 |
| AP_0915_AG_10_A | AP_0915_AG_10_A | AP0915 | Pratomagno: alta valle del Resco | A.1 | Sistema territoriale delle aree montane | Case Belvedere | La Villa e C. Belvedere | NO | Medio | Eccezionale | 1 |
| | | | | | | La Villa | | NO | Medio | Eccezionale | 1 |
| AP_0915_AG_12_A | AP_0915_AG_12_A | AP0915 | Pratomagno: alta valle del Resco | A.1 | Sistema territoriale delle aree montane | Menzano e La Terina | Menzano e La Terina | SI | Buono | Eccezionale | 1 |
| AP_0915_AG_14_A | AP_0915_AG_14_A | AP0915 | Pratomagno: alta valle del Resco | A.1 | Sistema territoriale delle aree montane | Pulicciano | Pulicciano | NO | Medio | Eccezionale | 1 |
| AP_0915_AG_16_A | AP_0915_AG_16_A | AP0915 | Pratomagno: alta valle del Resco | A.1 | Sistema territoriale delle aree montane | San Michele | San Michele e Le Querciole | SI | Buono | Eccezionale | 1 |
| | | | | | | Le Querciole | | SI | Buono | Eccezionale | 1 |
| AP_0915_AG_05_A | AP_0915_AG_05_A | AP0915 | Pratomagno: alta valle del Resco | A.1 | Sistema territoriale delle aree montane | Caspri | Caspri | NO | Buono | Eccezionale | 2 |
| AP_0915_AG_06_A | AP_0915_AG_06_A | AP0915 | Pratomagno: alta valle del Resco | A.1 | Sistema territoriale delle aree montane | Certignano | Certignano | NO | Buono | Medio | 2 |

| CODICE AGGREGATO QP | CODICE AGGREGATO QC | CODICE UNITA' DI PAESAGGIO | UNITA' DI PAESAGGIO | CODICE SISTEMA TERRITORIALE | SISTEMA TERRITORIALE | TOPONIMO QP | TOPONIMO SCHEDA QC | TESSUTO URBANO INALTERATO | VALORE ARCHITET. URBANISTICO INTRINSECO | VALORE PAESISTICO | QUADRANTE |
|---|---|---|---|---|---|---|---|---|---|---|---|
| CI_0601_AG_01_A | CI_0601_AG_01_A | CI0601 | Valdarno di Pian di Sco' e Castelfranco | B | Sistema territoriale dell'Arno e del Tevere | Faella | Faella | NO | Medio | Medio | 2 |
| CI_0601_AG_02_A | CI_0601_AG_02_A | CI0601 | Valdarno di Pian di Sco' e Castelfranco | B | Sistema territoriale dell'Arno e del Tevere | Il Palagio | Il Palagio | NO | Medio | Medio | 2 |
| CI_0601_AG_05_A | CI_0601_AG_05_A | CI0601 | Valdarno di Pian di Sco' e Castelfranco | B | Sistema territoriale dell'Arno e del Tevere | San Miniato | S.Miniato | NO | Medio | Medio | 2 |
| CI_0601_AG_06_A | CI_0601_AG_06_A | CI0601 | Valdarno di Pian di Sco' e Castelfranco | B | Sistema territoriale dell'Arno e del Tevere | Simonti | Simonti | NO | Medio | Medio | 2 |

# VILLE

| CODICE VILLA QP | CODICE VILLA QC | CODICE UNITA' DI PAESAGGIO | UNITA' DI PAESAGGIO | CODICE SISTEMA TERRITORIALE | SISTEMA TERRITORIALE | TOPONIMO QP | TOPONIMO SCHEDA QC | LOCALITA' QC | VALORE ARCHITET. URBANISTICO INTRINSECO | VALORE PAESISTICO | QUADRANTE |
|---|---|---|---|---|---|---|---|---|---|---|---|
| AP_0915_VI_01 | AP_0915_VI_01 | AP0915 | Pratomagno: alta valle del Resco | A.1 | Sistema Montano dell'Appennino | Menzano | Menzano | Pian di Scò | Buono | Eccezionale | 1 |
| AP_0915_VI_02 | AP_0915_VI_02 | AP0915 | Pratomagno: alta valle del Resco | A.1 | Sistema Montano dell'Appennino | Villa - Fattoria Casa Mora | Villa - Fattoria Casa Mora | Pian di Scò | Buono | Eccezionale | 1 |
| AP_0915_VI_03 | AP_0915_VI_03 | AP0915 | Pratomagno: alta valle del Resco | A.1 | Sistema Montano dell'Appennino | Villa Mandri | Villa Mandri | Castelfranco di Sopra | Buono | Buono | 1 |
| CI_0601_VI_02 | CI_0601_VI_02 | CI0601 | Valdarno di Pian di Sco' e Castelfranco | B | Sistema di pianura dell'Arno e del Tevere | Villa I (Via Roma Pian di Scò) | Villa I (Via Roma Pian di Scò) | Pian di Scò | Buono | Medio | 1 |
| CI_0601_VI_03 | CI_0601_VI_03 | CI0601 | Valdarno di Pian di Sco' e Castelfranco | B | Sistema di pianura dell'Arno e del Tevere | Villa II (Via Roma Pian di Scò) | Villa II (Via Roma Pian di Scò) | Pian di Scò | Buono | Medio | 1 |
| CI_0601_VI_04 | CI_0601_VI_04 | CI0601 | Valdarno di Pian di Sco' e Castelfranco | B | Sistema di pianura dell'Arno e del Tevere | Villa Mandò Villa III (Via Roma (Via Roma Pian di Scò) | Villa Mandò Villa III (Via Roma (Via Roma Pian di Scò) | Pian di Scò | Buono | Medio | 1 |
| CI_0601_VI_05 | CI_0601_VI_05 | CI0601 | Valdarno di Pian di Sco' e Castelfranco | B | Sistema di pianura dell'Arno e del Tevere | Villino Pace | Villino Pace | Pian di Scò | Buono | Medio | 1 |
| CI_0601_VI_01 | CI_0601_VI_01 | CI0601 | Valdarno di Pian di Sco' e Castelfranco | B | Sistema di pianura dell'Arno e del Tevere | Villino Paradisino(Pian di Scò) | Villino Paradisino(Pian di Scò) | Pian di Scò | Buono | Medio | 1 |
| AP_0915_VI_04 | AP_0915_VI_04 | AP0915 | Pratomagno: alta valle del Resco | A.1 | Sistema Montano dell'Appennino | Villa Cerreto | Villa Cerreto | Castelfranco di Sopra | Buono | Eccezionale | 2 |
| AP_0915_VI_05 | AP_0915_VI_05 | AP0915 | Pratomagno: alta valle del Resco | A.1 | Sistema Montano dell'Appennino | Villa Tempi | Villa Tempi | Certignano | Eccezionale | Buono | 2 |
| CI_0601_VI_06 | CI_0601_VI_06 | CI0601 | Valdarno di Pian di Sco' e Castelfranco | B | Sistema di pianura dell'Arno e del Tevere | Villino di Molinuzzo (S.Miniato) | Villino di Molinuzzo (S.Miniato) | San Miniato | Medio | Medio | 2 |
| CI_0601_VI_07 | CI_0601_VI_07 | CI0601 | Valdarno di Pian di Sco' e Castelfranco | B | Sistema di pianura dell'Arno e del Tevere | Villa del Centro OAMI (S.Miniato) | Villa del Centro OAMI (S.Miniato) | San Miniato | Buono | Medio | 2 |
| CI_0601_VI_08 | CI_0601_VI_08 | CI0601 | Valdarno di Pian di Sco' e Castelfranco | B | Sistema di pianura dell'Arno e del Tevere | Villa Emma (Faella) | Villa Emma (Faella) | Faella | Buono | Medio | 2 |
| CI_0601_VI_09 | CI_0601_VI_09 | CI0601 | Valdarno di Pian di Sco' e Castelfranco | B | Sistema di pianura dell'Arno e del Tevere | Fattoria Raffantini | Fattoria Raffantini | Faella | Buono | Buono | 2 |

# EDIFICI SPECIALISTICI

| CODICE EDIFICIO SPECIALISTICO QP | CODICE EDIFICIO SPECIALISTICO QC | CODICE UNITA' DI PAESAGGIO | UNITA' DI PAESAGGIO | CODICE SISTEMA TERRITORIALE | SISTEMA TERRITORIALE | TOPONIMO QP | TOPONIMO SCHEDA QC | VALORE ARCHITET. URBANISTICO INTRINSECO | VALORE PAESISTICO | QUADRANTE |
|---|---|---|---|---|---|---|---|---|---|---|
| CI_0601_ES_03_A | CI_0601_AG_03_A | CI0601 | Valdarno di Pian di Sco' e Castelfranco | B | Sistema di pianura dell'Arno e del Tevere | Montecarelli | Montecarelli | Buono | Eccezionale | 2 |

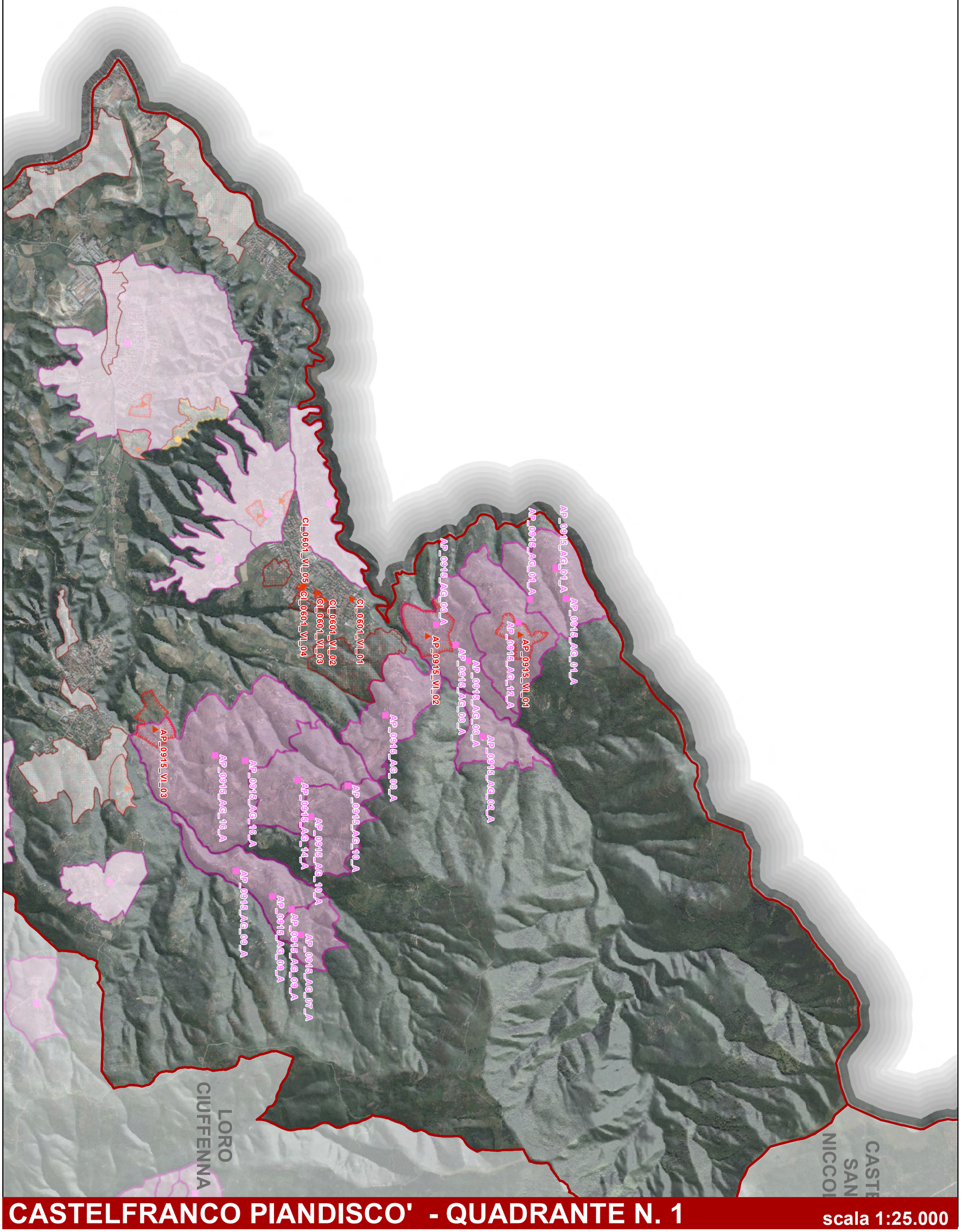
AP_0915_AG_01_A
AP_0915_AG_01_A
AP_0915_AG_04_A
AP_0915_VI_01
AP_0915_AG_12_A
AP_0915_AG_03_A
AP_0915_VI_02
AP_0915_AG_03_A
AP_0915_AG_02_A
AP_0915_AG_10_A
AP_0915_AG_10_A
AP_0915_AG_14_A
AP_0915_AG_10_A
AP_0915_AG_16_A
AP_0915_AG_16_A
AP_0915_AG_09_A
AP_0915_AG_09_A
AP_0915_AG_07_A
AP_0915_VI_03
CL_0601_VI_01
CL_0601_VI_02
CL_0601_VI_03
CL_0601_VI_04
CL_0601_VI_05
LORO CIUFFENNA
CASTE SAN NICCO
CASTELFRANCO PIANDISCO' - QUADRANTE N. 1
scala 1:25.000

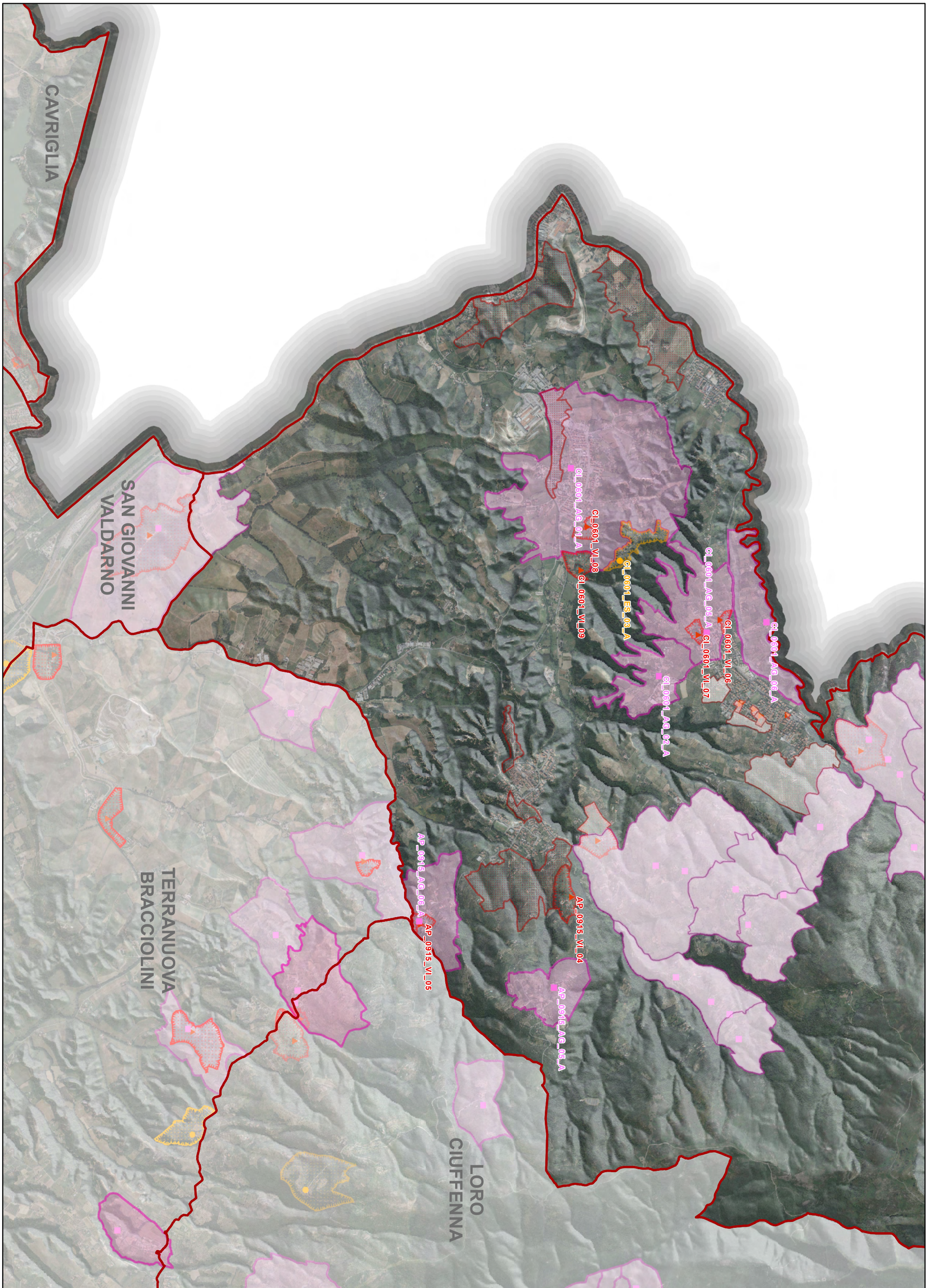


# CASTELFRANCO PIANDISCO' - QUADRANTE N. 2

scala 1:25.000

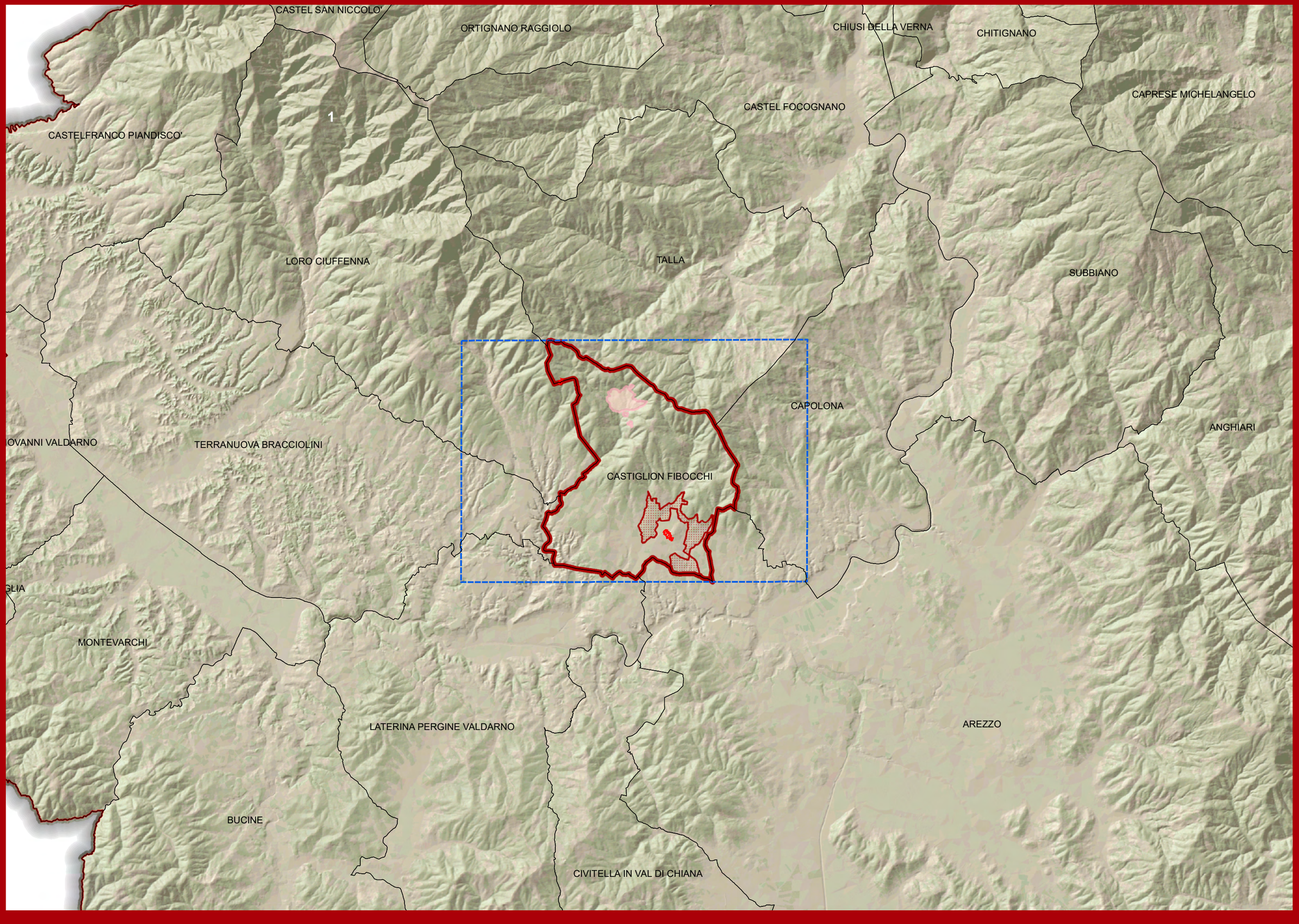


Veduta d'insieme scala 1:100.000

COMUNE DI CASTIGLION FIBOCCHI

# AGGREGATI

| CODICE AGGREGATO QP | CODICE AGGREGATO QC | CODICE UNITA' DI PAESAGGIO | UNITA' DI PAESAGGIO | CODICE SISTEMA TERRITORIALE | SISTEMA TERRITORIALE | TOPONIMO QP | TOPONIMO SCHEDA QC | TESSUTO URBANO INALTERATO | VALORE ARCHITET. URBANISTICO INTRINSECO | VALORE PAESISTICO |
|---|---|---|---|---|---|---|---|---|---|---|
| AP_0912_AG_03_A | AP_0912_AG_03_A | AP0912 | Colline di Castiglion Fibocchi | A.1 | Sistema territoriale delle aree montane | Gello Biscardo | Gello Biscardo | SI | Buono | Eccezionale |

# VILLE

| CODICE VILLA QP | CODICE VILLA QC | CODICE UNITA' DI PAESAGGIO | UNITA' DI PAESAGGIO | CODICE SISTEMA TERRITORIALE | SISTEMA TERRITORIALE | TOPONIMO QP | TOPONIMO SCHEDA QC | LOCALITA' QC | VALORE ARCHITET. URBANISTICO INTRINSECO | VALORE PAESISTICO |
|---|---|---|---|---|---|---|---|---|---|---|
| AP_0912_VI_01 | AP_0912_VI_01 | AP0912 | Colline di Castiglion Fibocchi | A.1 | Sistema Montano dell'Appennino | Villa Cognola - loc. Le Coniola | Villa Cognola - loc. Le Coniola | Le Coniola | Medio | Medio |
| AP_0912_VI_02 | AP_0912_VI_02 | AP0912 | Colline di Castiglion Fibocchi | A.1 | Sistema Montano dell'Appennino | Villa Occhini | Villa Occhini | Castiglion Fibocchi | Eccezionale | Buono |

# CASTIGLION FIBOCCHI

scala 1:25.000

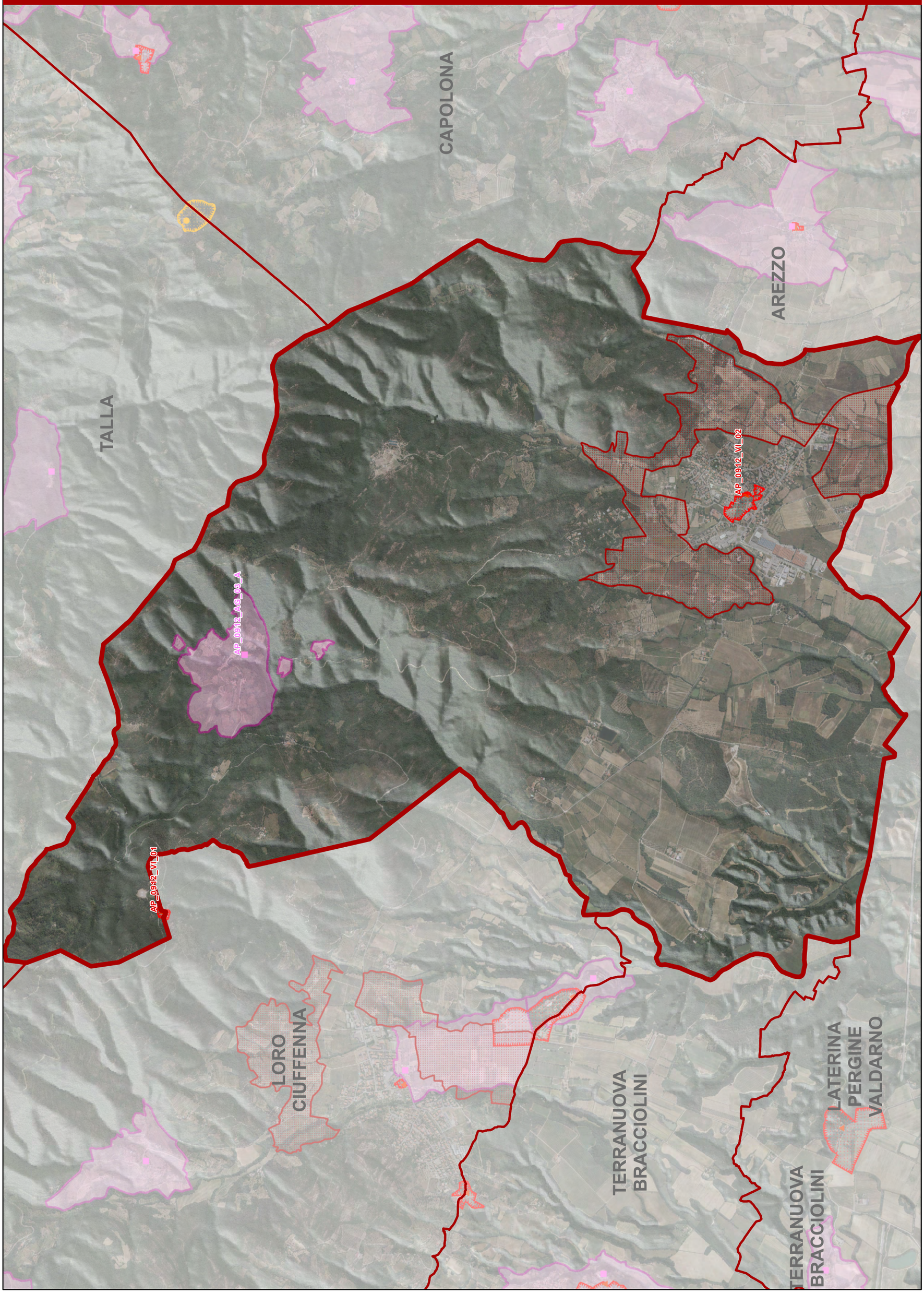

# QC.16g Atlante delle Schede analitico - descrittive per comune

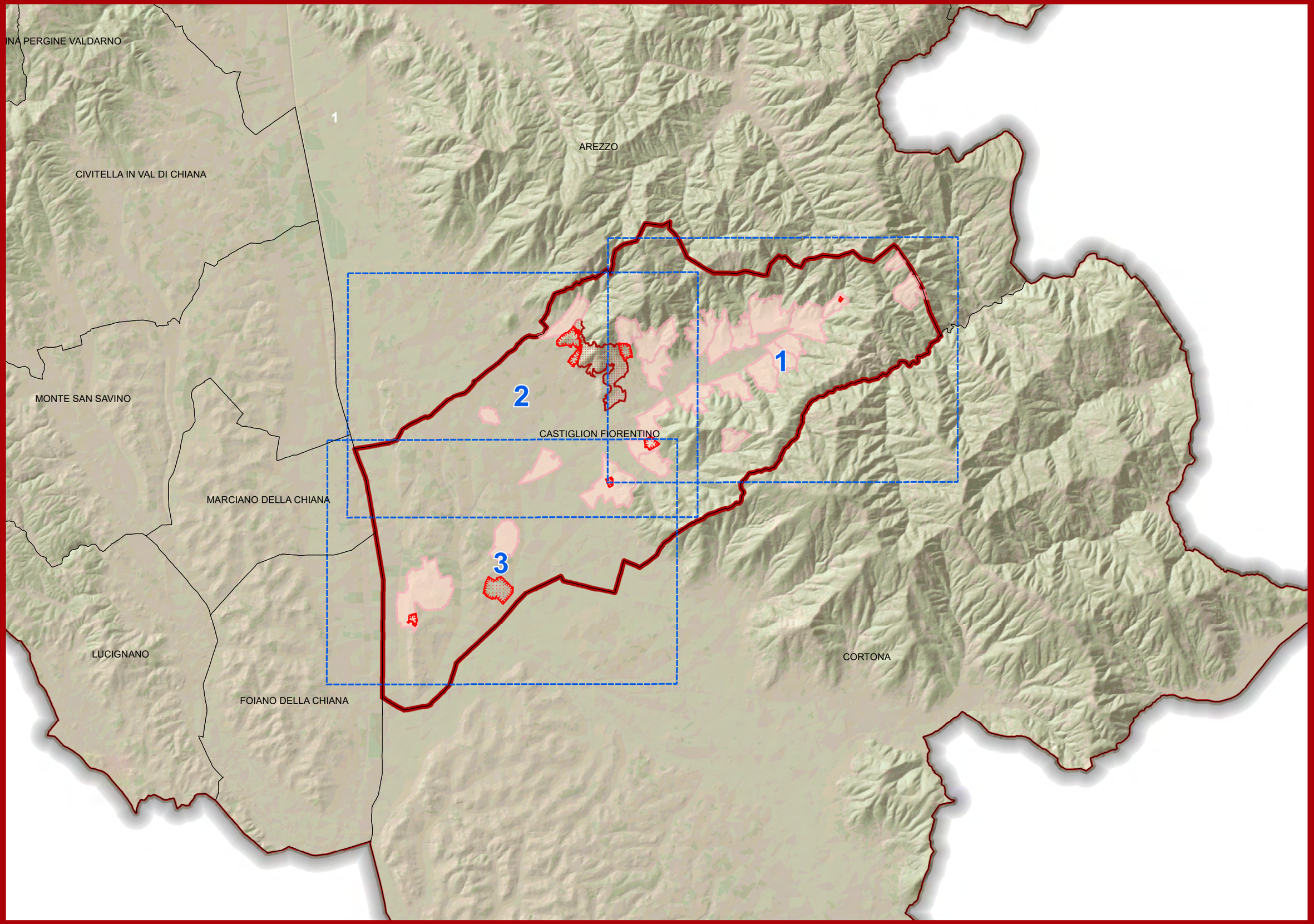


Veduta d'insieme

scala 1:100.000

COMUNE DI CASTIGLION FIORENTINO

# AGGREGATI

| CODICE AGGREGATO QP | CODICE AGGREGATO QC | CODICE UNITA' DI PAESAGGIO | UNITA' DI PAESAGGIO | CODICE SISTEMA TERRITORIALE | SISTEMA TERRITORIALE | TOPONIMO QP | TOPONIMO SCHEDA QC | TESSUTO URBANO INALTERATO | VALORE ARCHITET. URBANISTICO INTRINSECO | VALORE PAESISTICO | QUADRANTE |
|---|---|---|---|---|---|---|---|---|---|---|---|
| AP_1307_AG_01_A | AP_1307_AG_01_A | AP1307 | Val di Chio | A.2 | Sistema territoriale delle aree collinari e altocollinari | Caprile | Caprile - Taragnano | SI | Buono | Buono | 1 |
| | | | | | | Taragnano | | SI | Buono | Buono | 1 |
| AP_1307_AG_02_A | AP_1307_AG_02_A | AP1307 | Val di Chio | A.2 | Sistema territoriale delle aree collinari e altocollinari | Collesecco | Collesecco | NO | Medio | Buono | 1 |
| AP_1307_AG_03_A | AP_1307_AG_03_A | AP1307 | Val di Chio | A.2 | Sistema territoriale delle aree collinari e altocollinari | Gaggioleto | Gaggioleto | SI | Medio | Buono | 1 |
| AP_1307_AG_04_A | AP_1307_AG_04_A | AP1307 | Val di Chio | A.2 | Sistema territoriale delle aree collinari e altocollinari | Mammi | Mammi | SI | Medio | Eccezionale | 1 |
| AP_1307_AG_07_A | AP_1307_AG_07_A | AP1307 | Val di Chio | A.2 | Sistema territoriale delle aree collinari e altocollinari | Noceta alta | Noceta - Noceta alta | NO | Medio | Medio | 1 |
| | | | | | | Noceta | | NO | Medio | Medio | 1 |
| AP_1307_AG_08_A | AP_1307_AG_08_A | AP1307 | Val di Chio | A.2 | Sistema territoriale delle aree collinari e altocollinari | Orzale | Orzale | SI | Medio | Buono | 1 |
| AP_1307_AG_09_A | AP_1307_AG_09_A | AP1307 | Val di Chio | A.2 | Sistema territoriale delle aree collinari e altocollinari | Pergognano | Pergognano | NO | Medio | Buono | 1 |
| AP_1307_AG_10_A | AP_1307_AG_10_A | AP1307 | Val di Chio | A.2 | Sistema territoriale delle aree collinari e altocollinari | Petreto | Petreto | SI | Medio | Buono | 1 |
| AP_1307_AG_11_A | AP_1307_AG_11_A | AP1307 | Val di Chio | A.2 | Sistema territoriale delle aree collinari e altocollinari | Pieve di Chio | Pieve di Chio | SI | Buono | Medio | 1 |
| AP_1307_AG_12_A | AP_1307_AG_12_A | AP1307 | Val di Chio | A.2 | Sistema territoriale delle aree collinari e altocollinari | Pievuccia | Pievuccia | NO | Medio | Buono | 1 |
| AP_1307_AG_13_A | AP_1307_AG_13_A | AP1307 | Val di Chio | A.2 | Sistema territoriale delle aree collinari e altocollinari | Poggiolo | Poggiolo | NO | Medio | Medio | 1 |
| AP_1307_AG_14_A | AP_1307_AG_14_A | AP1307 | Val di Chio | A.2 | Sistema territoriale delle aree collinari e altocollinari | Polvano di Sotto | Polvano di Sopra/ Polvano di Sotto | SI | Buono | Buono | 1 |
| | | | | | | Polvano di Sopra | | SI | Buono | Buono | 1 |
| AP_1307_AG_15_A | AP_1307_AG_15_A | AP1307 | Val di Chio | A.2 | Sistema territoriale delle aree collinari e altocollinari | Ristonchia | Ristonchia | SI | Buono | Buono | 1 |
| AP_1307_AG_16_A | AP_1307_AG_16_A | AP1307 | Val di Chio | A.2 | Sistema territoriale delle aree collinari e altocollinari | Santa Cristina di Chio | S.Cristina di Chio | NO | Medio | Buono | 1 |

| | | | | | | | | | | | |
|---|---|---|---|---|---|---|---|---|---|---|---|
| AP_1307_AG_17_A | AP_1307_AG_17_A | AP1307 | Val di Chio | A.2 | Sistema territoriale delle aree collinari e altocollinari | Santa Lucia | S.Lucia | NO | Medio | Buono | 1 |
| AP_1307_AG_18_A | AP_1307_AG_18_A | AP1307 | Val di Chio | A.2 | Sistema territoriale delle aree collinari e altocollinari | Santa Margherita di Chio | S.Margherita di Chio | NO | Medio | Buono | 1 |
| AP_1307_AG_19_A | AP_1307_AG_19_A | AP1307 | Val di Chio | A.2 | Sistema territoriale delle aree collinari e altocollinari | Il Toppo | S.Stefano - Il Toppo - Polvano | NO | Medio | Buono | 1 |
| | | | | | | Polvano | | NO | Medio | Buono | 1 |
| | | | | | | Santo Stefano | | NO | Medio | Buono | 1 |
| AP_1307_AG_20_A | AP_1307_AG_20_A | AP1307 | Val di Chio | A.2 | Sistema territoriale delle aree collinari e altocollinari | Senaia | Madonna del Bagno - Senaia | NO | Buono | Eccezionale | 1 |
| | | | | | | Madonna del Bagno | | NO | Buono | Eccezionale | 1 |
| AP_1309_AG_05_A | AP_1309_AG_05_A | AP1309 | Alta valle del Nestore | A.1 | Sistema Montano dell'Appennino | Ranchetto | Largnano /Ranchetto | SI | Buono | Buono | 1 |
| | | | | | | Largnano | | SI | Buono | Buono | 1 |
| AP_1306_AG_01_A | AP_1306_AG_01_A | AP1306 | Fronte collinare orientale della val di Chiana aretina | A.2 | Sistema territoriale delle aree collinari e altocollinari | Cozzano | Cozzano | NO | Medio | Buono | 2 |
| AP_1307_AG_06_A | AP_1307_AG_06_A | AP1307 | Val di Chio | A.2 | Sistema territoriale delle aree collinari e altocollinari | Montecchio Vesponi | Montecchio Vesponi | NO | Eccezionale | Eccezionale | 2 |
| CI_0807_AG_03_A | CI_0807_AG_03_A | CI0807 | Val di Chiana di Castiglion Fiorentino e Brolio | B | Sistema territoriale dell'Arno e del Tevere | La Misericordia | Manciano - La Misericordia | NO | Medio | Medio | 2 |
| | | | | | | Manciano | | NO | Medio | Medio | 2 |
| CI_0807_AG_04_A | CI_0807_AG_04_A | CI0807 | Val di Chiana di Castiglion Fiorentino e Brolio | B | Sistema territoriale dell'Arno e del Tevere | La Nave | La Nave | NO | Medio | Medio | 2 |
| CI_0807_AG_01_A | CI_0807_AG_01_A | CI0807 | Val di Chiana di Castiglion Fiorentino e Brolio | B | Sistema territoriale dell'Arno e del Tevere | Brolio | Brolio | NO | Medio | Buono | 3 |
| CI_0807_AG_02_A | CI_0807_AG_02_A | CI0807 | Val di Chiana di Castiglion Fiorentino e Brolio | B | Sistema territoriale dell'Arno e del Tevere | Castroncello | Castroncello | NO | Medio | Medio | 3 |

# VILLE

| CODICE VILLA QP | CODICE VILLA QC | CODICE UNITA' DI PAESAGGIO | UNITA' DI PAESAGGIO | CODICE SISTEMA TERRITORIALE | SISTEMA TERRITORIALE | TOPONIMO QP | TOPONIMO SCHEDA QC | LOCALITA' QC | VALORE ARCHITET. URBANISTICO INTRINSECO | VALORE PAESISTICO | QUADRANTE |
|---|---|---|---|---|---|---|---|---|---|---|---|
| AP_1307_VI_02 | AP_1307_VI_02 | AP1307 | Val di Chio | A.2 | Sistema collinare e alto collinare dell'Appennino | Villa Casagni | Villa Casagni | Poggiolo | | | 1 |
| AP_1307_VI_04 | AP_1307_VI_04 | AP1307 | Val di Chio | A.2 | Sistema collinare e alto collinare dell'Appennino | Villa A Polvano Di Sopra | | Polvano | | | 1 |
| AP_1307_VI_05 | AP_1307_VI_05 | AP1307 | Val di Chio | A.2 | Sistema collinare e alto collinare dell'Appennino | Villa Venanzi | Villa Venanzi e Palazzo Vecchio | Castiglion Fiorentino | Buono | Buono | 1 |
| | | | | | | Palazzo Vecchio | | | Buono | Buono | 1 |
| AP_1306_VI_09 | AP_1306_VI_09 | AP1306 | Fronte collinare orientale della val di Chiana aretina | A.2 | Sistema collinare e alto collinare dell'Appennino | Villa L'Apparita | Villa L'Apparita | Castiglion Fiorentino | Buono | Eccezionale | 2 |
| AP_1307_VI_01 | AP_1307_VI_01 | AP1307 | Val di Chio | A.2 | Sistema collinare e alto collinare dell'Appennino | Villa La Fontina | Villa La Fontina | Castiglion Fiorentino | Eccezionale | Medio | 2 |
| AP_1307_VI_03 | AP_1307_VI_03 | AP1307 | Val di Chio | A.2 | Sistema collinare e alto collinare dell'Appennino | Villa Budini-Gattai | | Montecchio | | | 2 |
| CI_0807_VI_01 | CI_0807_VI_01 | CI0807 | Val di Chiana di Castiglion Fiorentino e Brolio | B | Sistema di pianura dell'Arno e del Tevere | Podere le Capannaccie | Podere le Capannaccie | Le Capannaccie | Buono | Buono | 3 |
| CI_0807_VI_02 | CI_0807_VI_02 | CI0807 | Val di Chiana di Castiglion Fiorentino e Brolio | B | Sistema di pianura dell'Arno e del Tevere | Fattoria Di Brolio | | Brolio | | | 3 |

# EDIFICI SPECIALISTICI

| CODICE EDIFICIO SPECIALISTICO QP | CODICE EDIFICIO SPECIALISTICO QC | CODICE UNITA' DI PAESAGGIO | UNITA' DI PAESAGGIO | CODICE SISTEMA TERRITORIALE | SISTEMA TERRITORIALE | TOPONIMO QP | TOPONIMO SCHEDA QC | VALORE ARCHITET. URBANISTICO INTRINSECO | VALORE PAESISTICO | QUADRANTE |
|---|---|---|---|---|---|---|---|---|---|---|
| AP_1307_ES_05_A | AP_1307_AG_05_A | AP1307 | Val di Chio | A.2 | Sistema collinare e alto collinare dell'Appennino | San Lorenzo | Montanina (San Lorenzo) | | Eccezionale | 1 |
| AP_1307_ES_06_A | AP_1307_AG_06_A | AP1307 | Val di Chio | A.2 | Sistema collinare e alto collinare dell'Appennino | Cappuccini | | | | 1 |

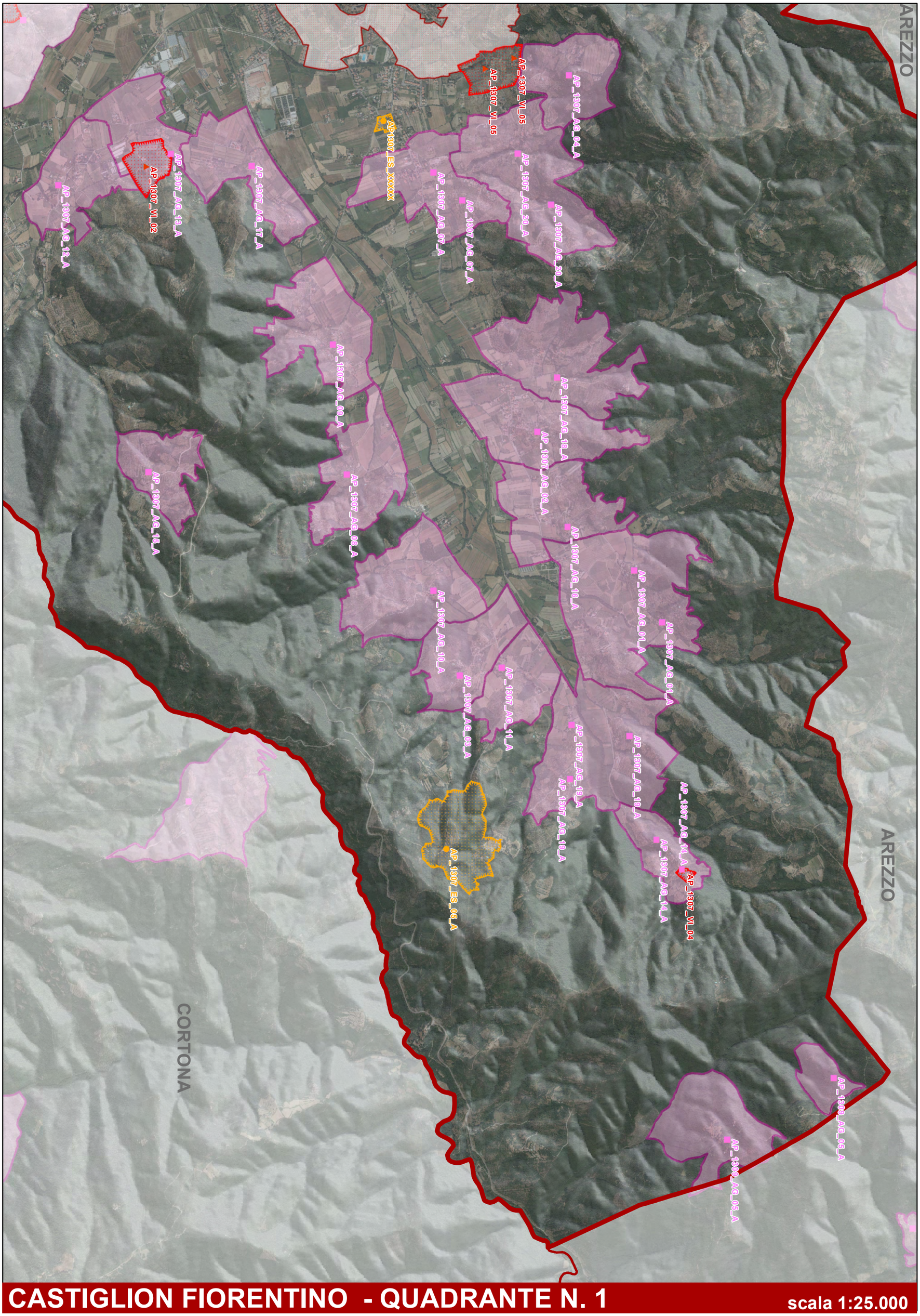


# CASTIGLION FIORENTINO - QUADRANTE N. 1

scala 1:25.000

MONTE SAN SAVINO

MARCIANO DELLA CHIANA

AREZZO

CL_0007_AG_03_A

CL_0007_AE_03_A

CL_0007_AG_04_A

AP_1307_AG_06_A

AP_1307_VI_03

AP_1307_VI_01

AP_1309_VI_09

AP_1306_AG_01_A

AREZZO

# CASTIGLION FIORENTINO - QUADRANTE N. 2

scala 1:25.000

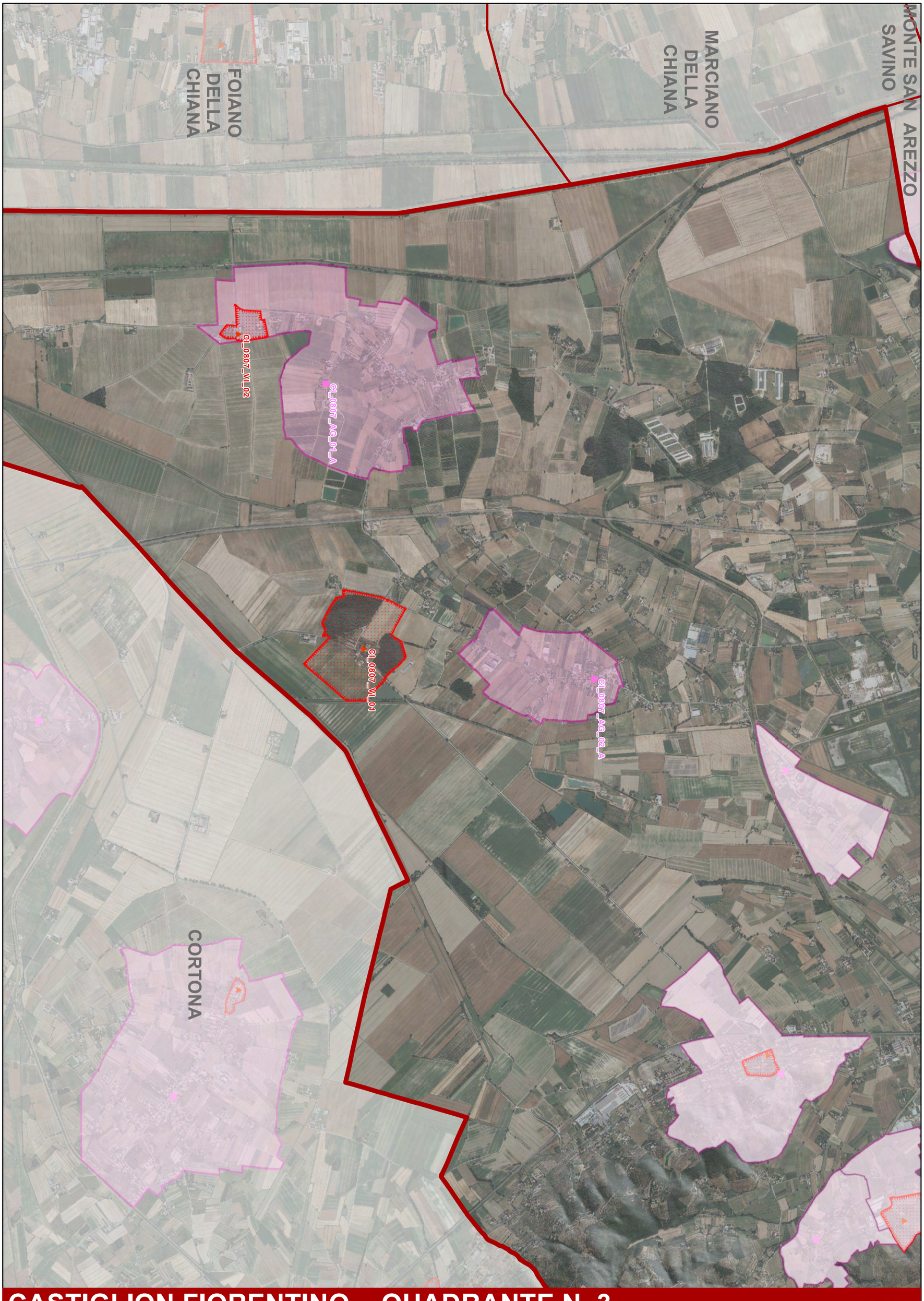


# CASTIGLION FIORENTINO - QUADRANTE N. 3

scala 1:25.000

# COMUNE DI CAVRIGLIA

## Veduta d'insieme

scala 1:100.000

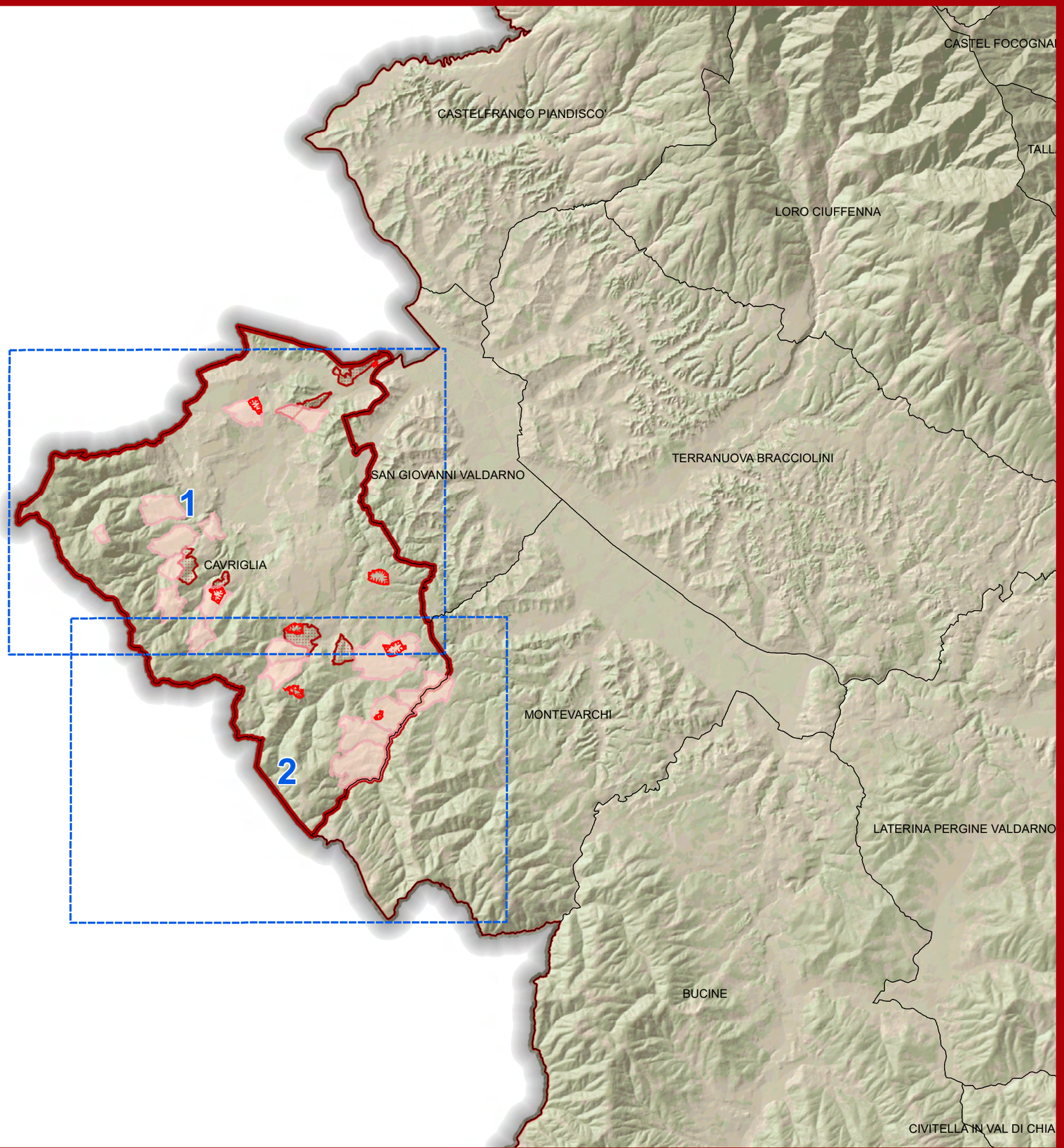

# AGGREGATI

| CODICE AGGREGATO QP | CODICE AGGREGATO QC | CODICE UNITA' DI PAESAGGIO | UNITA' DI PAESAGGIO | CODICE SISTEMA TERRITORIALE | SISTEMA TERRITORIALE | TOPONIMO QP | TOPONIMO SCHEDA QC | TESSUTO URBANO INALTERATO | VALORE ARCHITET. URBANISTICO INTRINSECO | VALORE PAESISTICO | QUADRANTE |
|---|---|---|---|---|---|---|---|---|---|---|---|
| AP_1701_AG_01_A | AP_1701_AG_01_A | AP1701 | Monti di Cavriglia | A.1 | Sistema territoriale delle aree montane | Caiano | Caiano | SI | Buono | Eccezionale | 1 |
| AP_1701_AG_02_A | AP_1701_AG_02_A | AP1701 | Monti di Cavriglia | A.1 | Sistema territoriale delle aree montane | Case Secciano | Case Secciano | NO | Buono | Eccezionale | 1 |
| AP_1701_AG_03_A | AP_1701_AG_03_A | AP1701 | Monti di Cavriglia | A.1 | Sistema territoriale delle aree montane | Casignano | Casignano | SI | Buono | Buono | 1 |
| AP_1701_AG_04_A | AP_1701_AG_04_A | AP1701 | Monti di Cavriglia | A.1 | Sistema territoriale delle aree montane | Castelnuovo dei Sabbioni | Castelnuovo dei Sabbioni | NO | Buono | Buono | 1 |
| AP_1701_AG_06_A | AP_1701_AG_06_A | AP1701 | Monti di Cavriglia | A.1 | Sistema territoriale delle aree montane | Le Corti | Le Corti | NO | Buono | Buono | 1 |
| AP_1701_AG_07_A | AP_1701_AG_07_A | AP1701 | Monti di Cavriglia | A.1 | Sistema territoriale delle aree montane | Le Macie | Le Macie | NO | Medio | Medio | 1 |
| AP_1701_AG_08_A | AP_1701_AG_08_A | AP1701 | Monti di Cavriglia | A.1 | Sistema territoriale delle aree montane | Massa | Massa | NO | Medio | Buono | 1 |
| AP_1701_AG_10_A | AP_1701_AG_10_A | AP1701 | Monti di Cavriglia | A.1 | Sistema territoriale delle aree montane | San Pancrazio | San Pancrazio | SI | Eccezionale | Eccezionale | 1 |
| CI_0605_AG_01_A | CI_0605_AG_01_A | CI0605 | Valdarno di S.Giovanni | B | Sistema territoriale dell'Arno e del Tevere | Meleto | Meleto | NO | Medio | Medio | 1 |
| CI_0605_AG_03_A | CI_0605_AG_03_A | CI0605 | Valdarno di S.Giovanni | B | Sistema territoriale dell'Arno e del Tevere | Santa Barbara | Santa Barbara | NO | Eccezionale | Medio | 1 |
| AP_1701_AG_05_A | AP_1701_AG_05_A | AP1701 | Monti di Cavriglia | A.1 | Sistema territoriale delle aree montane | Grimoli | Grimoli | NO | Medio | Medio | 2 |
| AP_1701_AG_09_A | AP_1701_AG_09_A | AP1701 | Monti di Cavriglia | A.1 | Sistema territoriale delle aree montane | Montaio | Montaio | NO | Buono | Eccezionale | 2 |
| AP_1702_AG_01_A | AP_1702_AG_01_A | AP1702 | Colline di Montegonzi e Moncioni | A.1 | Sistema territoriale delle aree montane | Castiglioncello | Castiglioncello | SI | Eccezionale | Eccezionale | 2 |
| AP_1702_AG_03_A | AP_1702_AG_03_A | AP1702 | Colline di Montegonzi e Moncioni | A.1 | Sistema territoriale delle aree montane | Fontebussi | Fontebussi | SI | Medio | Buono | 2 |
| AP_1702_AG_05_A | AP_1702_AG_05_A | AP1702 | Colline di Montegonzi e Moncioni | A.1 | Sistema territoriale delle aree montane | Le Mulina | Le Mulina, Molino di Rimaggio e La Selva | NO | Medio | Medio | 2 |
| | | | | | | Molino di Rimaggio | | NO | Medio | Medio | 2 |
| CI_0606_AG_05_A | | CI0606 | Valdarno di Montevarchi | B | Sistema territoriale dell'Arno e del Tevere | La Selva | | NO | Medio | Medio | 2 |
| AP_1702_AG_07_A | AP_1702_AG_07_A | AP1702 | Colline di Montegonzi e Moncioni | A.1 | Sistema territoriale delle aree montane | Montegonzi | Montegonzi | NO | Buono | Eccezionale | 2 |
| AP_1702_AG_08_A | AP_1702_AG_08_A | AP1702 | Colline di Montegonzi e Moncioni | A.1 | Sistema territoriale delle aree montane | Poggio alle Monache | Poggio alle Monache | SI | Buono | Buono | 2 |

# VILLE

| CODICE VILLA QP | CODICE VILLA QC | CODICE UNITA' DI PAESAGGIO | UNITA' DI PAESAGGIO | CODICE SISTEMA TERRITORIALE | SISTEMA TERRITORIALE | TOPONIMO QP | TOPONIMO SCHEDA QC | LOCALITA' QC | VALORE ARCHITET. URBANISTICO INTRINSECO | VALORE PAESISTICO | QUADRANTE |
|---|---|---|---|---|---|---|---|---|---|---|---|
| AP_1701_VI_01 | AP_1701_VI_01 | AP1701 | Monti di Cavriglia | A.1 | Sistema Montano dell'Appennino | Villa Brunetta o Il Palazzo | Villa Brunetta o Il Palazzo | Riccio | Buono | Eccezionale | 1 |
| CI_0605_VI_01 | CI_0605_VI_01 | CI0605 | Valdarno di S.Giovanni | B | Sistema di pianura dell'Arno e del Tevere | Villa - Fattoria Cetinale | Villa - Fattoria Cetinale | Porcellino | Buono | Medio | 1 |
| CI_0605_VI_02 | CI_0605_VI_02 | CI0605 | Valdarno di S.Giovanni | B | Sistema di pianura dell'Arno e del Tevere | Villa Barberino | Villa Barberino | Meleto | Medio | Buono | 1 |
| CI_0605_VI_05 | CI_0605_VI_05 | CI0605 | Valdarno di S.Giovanni | B | Sistema di pianura dell'Arno e del Tevere | Il Casalone (Roseto Fineschi) | Il Casalone (Roseto Fineschi) | Cavriglia | Medio | Eccezionale | 1 |
| AP_1701_VI_02 | AP_1701_VI_02 | AP1701 | Monti di Cavriglia | A.1 | Sistema Montano dell'Appennino | Villa Teresa | Villa Teresa | Cavriglia | Buono | Buono | 2 |
| AP_1702_VI_01 | AP_1702_VI_01 | AP1702 | Colline di Montegonzi e Moncioni | A.1 | Sistema Montano dell'Appennino | Villa Castiglioncelli | Villa Castiglioncelli | Castiglioncello | Eccezionale | Eccezionale | 2 |
| AP_1702_VI_02 | AP_1702_VI_02 | AP1702 | Colline di Montegonzi e Moncioni | A.1 | Sistema Montano dell'Appennino | Tribolino o C. Morellino | Tribolino o C. Morellino | Tribolino | Medio | Buono | 2 |
| AP_1702_VI_03 | AP_1702_VI_03 | AP1702 | Colline di Montegonzi e Moncioni | A.1 | Sistema Montano dell'Appennino | Fattoria Fontebussi | Fattoria Fontebussi | Fontebussi | Medio | Buono | 2 |

# EDIFICI SPECIALISTICI

| CODICE EDIFICIO SPECIALISTICO QP | CODICE EDIFICIO SPECIALISTICO QC | CODICE UNITA' DI PAESAGGIO | UNITA' DI PAESAGGIO | CODICE SISTEMA TERRITORIALE | SISTEMA TERRITORIALE | TOPONIMO QP | TOPONIMO SCHEDA QC | VALORE ARCHITET. URBANISTICO INTRINSECO | VALORE PAESISTICO | QUADRANTE |
|---|---|---|---|---|---|---|---|---|---|---|
| AP_1702_ES_12_A | AP_1702_AG_12_A | AP1702 | Colline di Montegonzi e Moncioni | A.1 | Sistema Montano dell'Appennino | Sereto | Sereto | Eccezionale | Buono | 2 |

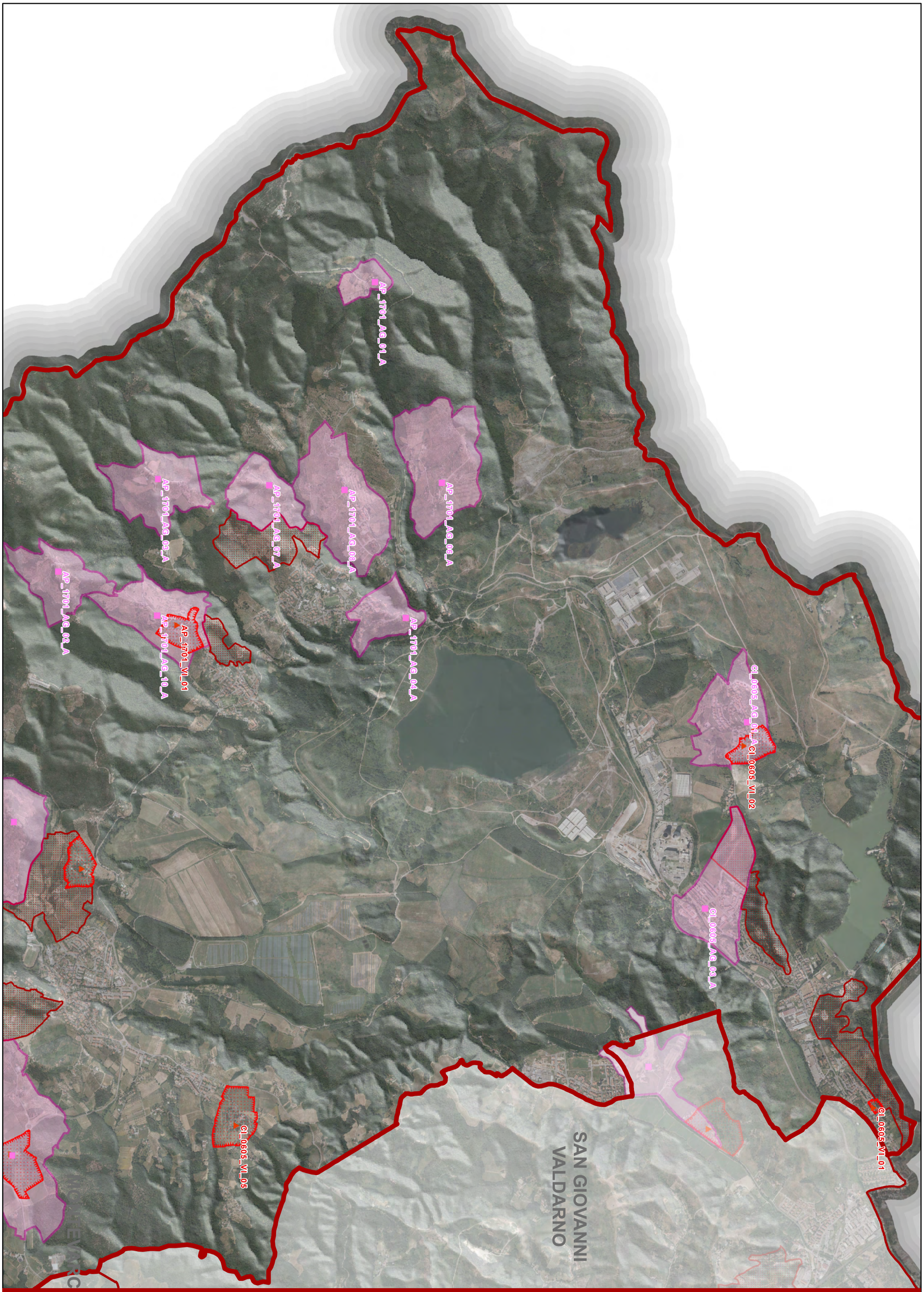


# CAVRIGLIA - QUADRANTE N. 1

scala 1:25.000

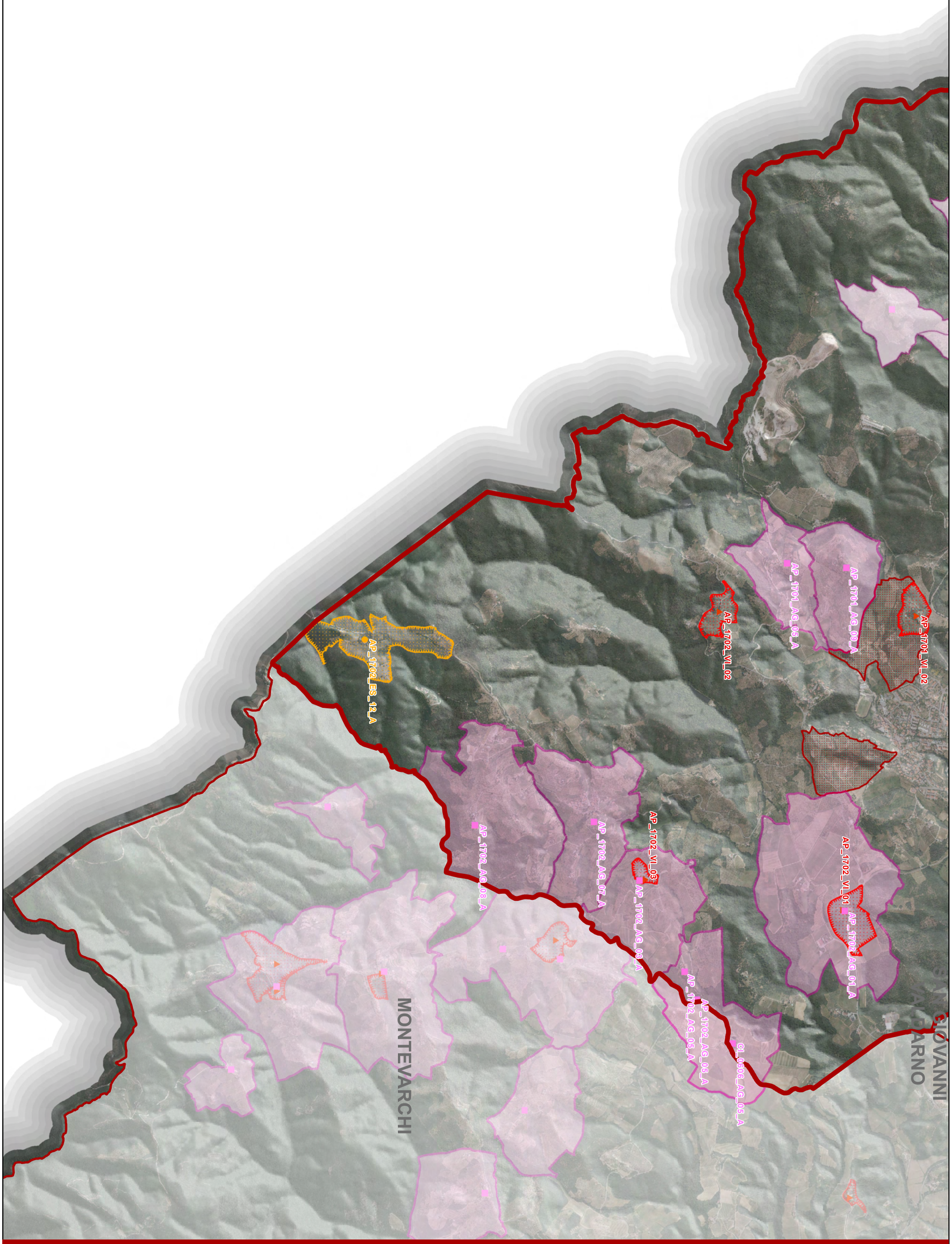


# CAVRIGLIA - QUADRANTE N. 2

scala 1:25.000

PRATOVECCHIO STIA

1

CHIUSI DELLA VERNA

POPPI

BIBBIENA

ASTEL SAN NICCOLO'

BADIA TEDALD

PIEVE SANTO STEFANO

ORTIGNANO RAGGIOLO

CHITIGNANO

CASTEL FOCOGNANO

CAPRESE MICHELANGELO

TALLA

SUBBIANO

LORO CIUFFENNA

SANSEPOLCRO

CAPOLONA

ANGHIARI

CASTIGLION FIBOCCHI

ANUOVA BRACCIOLINI

# AGGREGATI

| CODICE AGGREGATO QP | CODICE AGGREGATO QC | CODICE UNITA' DI PAESAGGIO | UNITA' DI PAESAGGIO | CODICE SISTEMA TERRITORIALE | SISTEMA TERRITORIALE | TOPONIMO QP | TOPONIMO SCHEDA QC | TESSUTO URBANO INALTERATO | VALORE ARCHITET. URBANISTICO INTRINSECO | VALORE PAESISTICO |
|---|---|---|---|---|---|---|---|---|---|---|
| AP_1008_AG_02_A | AP_1008_AG_02_A | AP1008 | Bassa valle del Rassina | A.2 | Sistema collinare e alto collinare dell'Appennino | Croce di Sarna | Croce di Sarna | NO | Buono | Buono |
| AP_1008_AG_06_A | AP_1008_AG_06_A | AP1008 | Bassa valle del Rassina | A.2 | Sistema territoriale delle aree collinari e altocollinari | Il Castello | Il Castello - Granai - Osteria | NO | Eccezionale | Eccezionale |
| | | | | | | Osteria | | NO | Eccezionale | Eccezionale |
| | | | | | | Granai | | NO | Eccezionale | Eccezionale |
| AP_1008_AG_08_A | AP_1008_AG_08_A | AP1008 | Bassa valle del Rassina | A.2 | Sistema territoriale delle aree collinari e altocollinari | Rosina | Rosina | NO | Eccezionale | Eccezionale |
| AP_1008_AG_10_A | AP_1008_AG_10_A | AP1008 | Bassa valle del Rassina | A.2 | Sistema territoriale delle aree collinari e altocollinari | Taena | Taena | SI | Eccezionale | Eccezionale |

# VILLE

| CODICE VILLA QP | CODICE VILLA QC | CODICE UNITA' DI PAESAGGIO | UNITA' DI PAESAGGIO | CODICE SISTEMA TERRITORIALE | SISTEMA TERRITORIALE | TOPONIMO QP | TOPONIMO SCHEDA QC | LOCALITA' QC | VALORE ARCHITET. URBANISTICO INTRINSECO | VALORE PAESISTICO |
|---|---|---|---|---|---|---|---|---|---|---|
| AP_1008_VI_01 | AP_1008_VI_01 | AP1008 | Bassa valle del Rassina | A.2 | Sistema collinare e alto collinare dell'Appennino | Villa Cironi (Antica Potesteria) | Villa Cironi (Antica Potesteria) | Chitignano | Eccezionale | Eccezionale |
| AP_1008_VI_02 | AP_1008_VI_02 | AP1008 | Bassa valle del Rassina | A.2 | Sistema collinare e alto collinare dell'Appennino | Villa Rigucci a Chitignano | Villa Rigucci a Chitignano | L'Osteria | Medio | Medio |

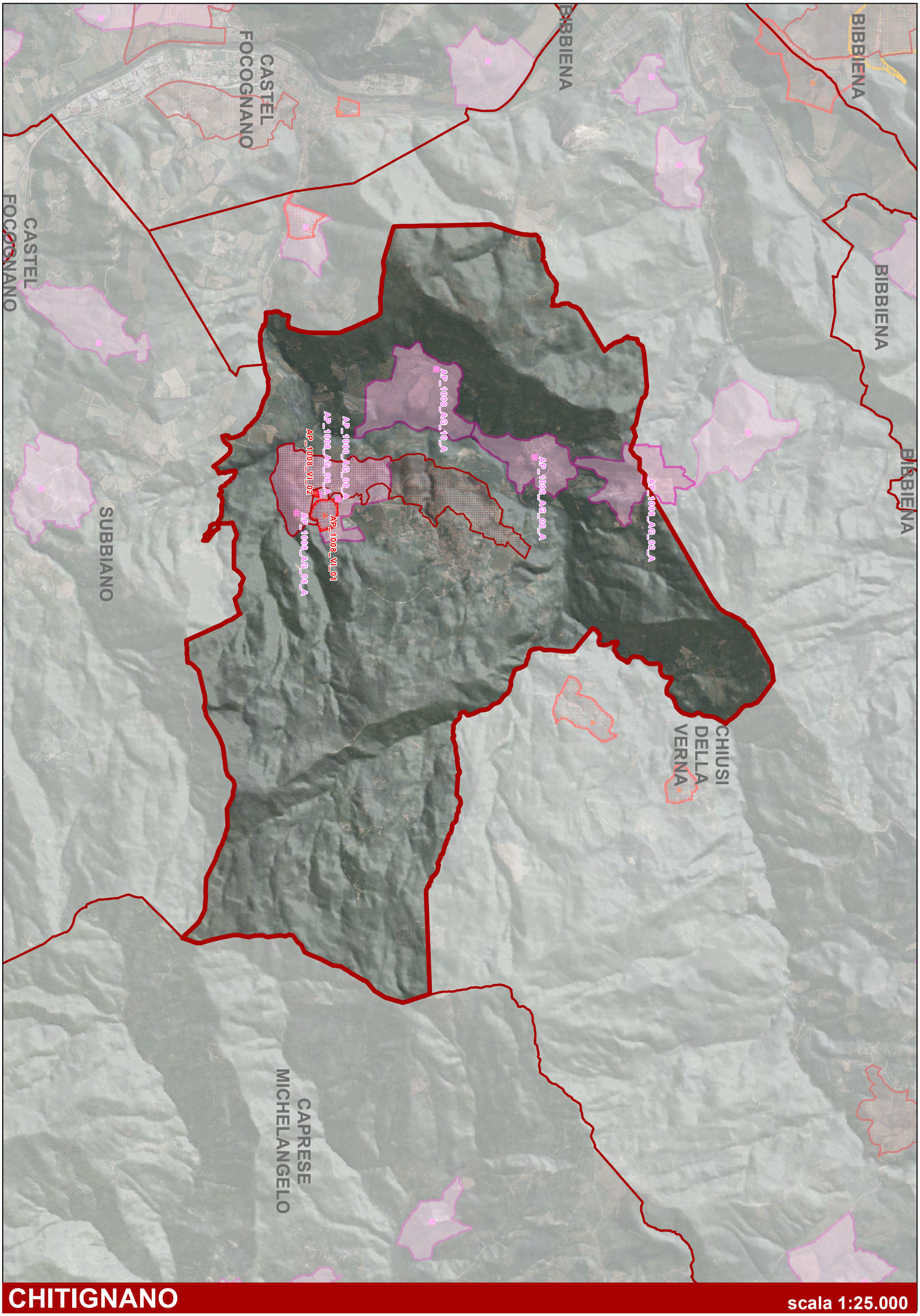


**CHITIGNANO**

scala 1:25.000

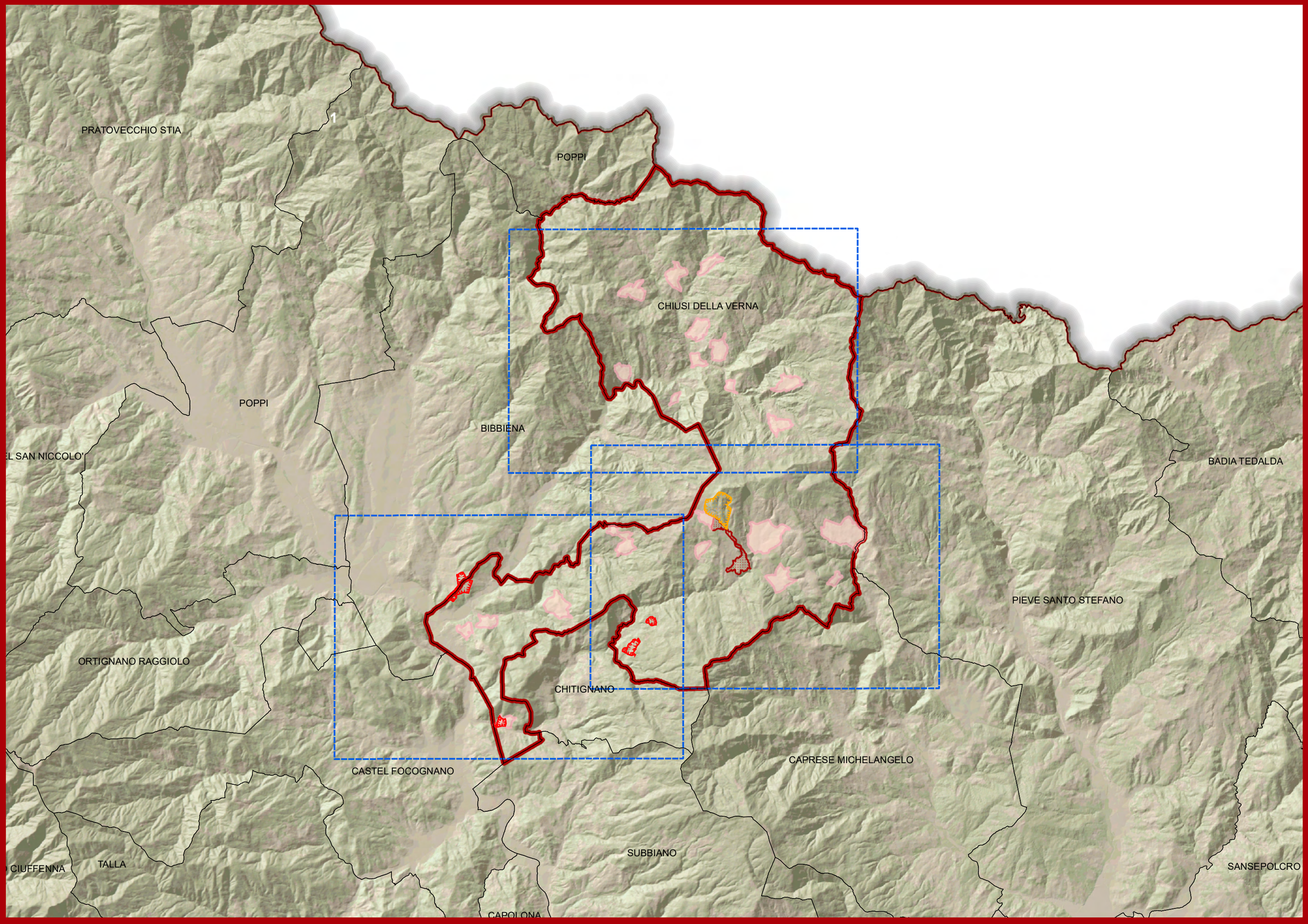


Veduta d'insieme scala 1:100.000

COMUNE DI CHIUSI DELLA VERNA

# AGGREGATI

| CODICE AGGREGATO QP | CODICE AGGREGATO QC | CODICE UNITA' DI PAESAGGIO | UNITA' DI PAESAGGIO | CODICE SISTEMA TERRITORIALE | SISTEMA TERRITORIALE | TOPONIMO QP | TOPONIMO SCHEDA QC | TESSUTO URBANO INALTERATO | VALORE ARCHITET. URBANISTICO INTRINSECO | VALORE PAESISTICO | QUADRANTE |
|---|---|---|---|---|---|---|---|---|---|---|---|
| AP_1006_AG_01_A | AP_1006_AG_01_A | AP1006 | Alta valle del Corsalone | A.1 | Sistema territoriale delle aree montane | Biforco | Biforco | NO | Buono | Eccezionale | 1 |
| AP_1006_AG_02_A | AP_1006_AG_02_A | AP1006 | Alta valle del Corsalone | A.1 | Sistema territoriale delle aree montane | Corezzo | Corezzo | NO | Buono | Eccezionale | 1 |
| AP_1006_AG_03_A | AP_1006_AG_03_A | AP1006 | Alta valle del Corsalone | A.1 | Sistema territoriale delle aree montane | Frassineta | Frassineta | NO | Buono | Eccezionale | 1 |
| AP_1006_AG_04_A | AP_1006_AG_04_A | AP1006 | Alta valle del Corsalone | A.1 | Sistema territoriale delle aree montane | Gianpereta | Gianpereta | NO | Buono | Buono | 1 |
| AP_1006_AG_05_A | AP_1006_AG_05_A | AP1006 | Alta valle del Corsalone | A.1 | Sistema territoriale delle aree montane | Montefatucchio | Montefatucchio | SI | Buono | Medio | 1 |
| AP_1006_AG_06_A | AP_1006_AG_06_A | AP1006 | Alta valle del Corsalone | A.1 | Sistema territoriale delle aree montane | Montesilvestre | Montesilvestre | SI | Eccezionale | Eccezionale | 1 |
| AP_1006_AG_07_A | AP_1006_AG_07_A | AP1006 | Alta valle del Corsalone | A.1 | Sistema territoriale delle aree montane | Pezza | Pezza | SI | Buono | Buono | 1 |
| AP_1006_AG_08_A | AP_1006_AG_08_A | AP1006 | Alta valle del Corsalone | A.1 | Sistema territoriale delle aree montane | Rimbocchi | Rimbocchi | NO | Medio | Medio | 1 |
| AP_1006_AG_09_A | AP_1006_AG_09_A | AP1006 | Alta valle del Corsalone | A.1 | Sistema territoriale delle aree montane | Scapruggine | Scapruggine | SI | Buono | Buono | 1 |
| AP_1006_AG_10_A | AP_1006_AG_10_A | AP1006 | Alta valle del Corsalone | A.1 | Sistema territoriale delle aree montane | Serra di Sopra | Serra di Sopra - di Sotto | NO | Buono | Eccezionale | 1 |
| | | | | | | Serra di Sotto | | NO | Buono | Eccezionale | 1 |
| AP_1006_AG_11_A | AP_1006_AG_11_A | AP1006 | Alta valle del Corsalone | A.1 | Sistema territoriale delle aree montane | Siregiolo | Siregiolo | SI | Eccezionale | Medio | 1 |
| AP_1005_AG_03_A | AP_1005_AG_03_A | AP1005 | Bassa valle del Corsalone | A.2 | Sistema territoriale delle aree collinari e altocollinari | Dama | Dama - Case Nuove | NO | Buono | Buono | 2 |
| | | | | | | Case Nuove | | NO | Buono | Buono | 2 |
| AP_1007_AG_02_A | AP_1007_AG_02_A | AP1007 | La Verna e alta valle del Rassina | A.1 | Sistema territoriale delle aree montane | La Beccia | La Beccia | NO | Buono | Medio | 2 |
| AP_1007_AG_03_A | AP_1007_AG_03_A | AP1007 | La Verna e alta valle del Rassina | A.1 | Sistema territoriale delle aree montane | La Rocca | La Rocca | NO | Buono | Eccezionale | 2 |
| AP_1007_AG_05_A | AP_1007_AG_05_A | AP1007 | La Verna e alta valle del Rassina | A.1 | Sistema territoriale delle aree montane | Vezzano | Vezzano | NO | Buono | Buono | 2 |
| AP_1011_AG_01_A | AP_1011_AG_01_A | AP1011 | Alta valle del Singerna | A.1 | Sistema territoriale delle aree montane | Baciano o Basciano | Baciano | SI | Buono | Buono | 2 |
| AP_1011_AG_03_A | AP_1011_AG_03_A | AP1011 | Alta valle del Singerna | A.1 | Sistema Montano dell'Appennino | Compito | Compito - Villa | NO | Medio | Buono | 2 |
| | | | | | | Compito di Sotto | | NO | Medio | Buono | 2 |
| AP_1011_AG_07_A | AP_1011_AG_07_A | AP1011 | Alta valle del Singerna | A.1 | Sistema territoriale delle aree montane | Pietra | Pietra | SI | Buono | Buono | 2 |
| AP_1011_AG_01_A | AP_1011_AG_01_A | AP1011 | Alta valle del Singerna | A.1 | Sistema territoriale delle aree montane | Baciano o Basciano | Baciano | SI | Buono | Buono | 2 |

| CODICE AGGREGATO QP | CODICE AGGREGATO QC | CODICE UNITA' DI PAESAGGIO | UNITA' DI PAESAGGIO | CODICE SISTEMA TERRITORIALE | SISTEMA TERRITORIALE | TOPONIMO QP | TOPONIMO SCHEDA QC | TESSUTO URBANO INALTERATO | VALORE ARCHITET. URBANISTICO INTRINSECO | VALORE PAESISTICO | QUADRANTE |
|---|---|---|---|---|---|---|---|---|---|---|---|
| AP_1005_AG_06_A | AP_1005_AG_06_A | AP1005 | Bassa valle del Corsalone | A.2 | Sistema territoriale delle aree collinari e altocollinari | Montecchio | Montecchio | SI | Buono | Medio | 3 |
| AP_1005_AG_08_A | AP_1005_AG_08_A | AP1005 | Bassa valle del Corsalone | A.2 | Sistema territoriale delle aree collinari e altocollinari | Sarna | Sarna | NO | Eccezionale | Eccezionale | 3 |
| AP_1005_AG_10_A | AP_1005_AG_10_A | AP1005 | Bassa valle del Corsalone | A.2 | Sistema territoriale delle aree collinari e altocollinari | Vignoli | Vignoli | NO | Buono | Medio | 3 |
| AP_1008_AG_02_A | AP_1008_AG_02_A | AP1008 | Bassa valle del Rassina | A.2 | Sistema collinare e alto collinare dell'Appennino | Croce di Sarna | Croce di Sarna | NO | Buono | Buono | 3 |
| AP_1008_AG_04_A | AP_1008_AG_04_A | AP1008 | Bassa valle del Rassina | A.2 | Sistema territoriale delle aree collinari e altocollinari | Gargiano | Gargiano | NO | Buono | Buono | 3 |

# VILLE

| CODICE VILLA QP | CODICE VILLA QC | CODICE UNITA' DI PAESAGGIO | UNITA' DI PAESAGGIO | CODICE SISTEMA TERRITORIALE | SISTEMA TERRITORIALE | TOPONIMO QP | TOPONIMO SCHEDA QC | LOCALITA' QC | VALORE ARCHITET. URBANISTICO INTRINSECO | VALORE PAESISTICO | QUADRANTE |
|---|---|---|---|---|---|---|---|---|---|---|---|
| AP_1007_VI_01 | AP_1007_VI_01 | AP1007 | La Verna e alta valle del Rassina | A.1 | Sistema Montano dell'Appennino | Villa Minerva | Villa Minerva | Chiusi della Verna | Buono | Medio | 2 |
| AP_1007_VI_02 | AP_1007_VI_02 | AP1007 | La Verna e alta valle del Rassina | A.1 | Sistema Montano dell'Appennino | Villa a Le Fontanelle | Villa a Le Fontanelle | Le Fontanelle | Medio | Medio | 2 |
| AP_1005_VI_01 | AP_1005_VI_01 | AP1005 | Bassa valle del Corsalone | A.2 | Sistema collinare e alto collinare dell'Appennino | Villa Di Fonte Farneta | Villa Di Fonte Farneta | Chiusi della Verna | Eccezionale | Eccezionale | 3 |
| AP_1008_VI_04 | AP_1008_VI_04 | AP1008 | Bassa valle del Rassina | A.2 | Sistema collinare e alto collinare dell'Appennino | Villa di Gargiano | Villa di Gargiano | Gargiano | Eccezionale | Eccezionale | 3 |

# EDIFICI SPECIALISTICI

| CODICE EDIFICIO SPECIALISTICO QP | CODICE EDIFICIO SPECIALISTICO QC | CODICE UNITA' DI PAESAGGIO | UNITA' DI PAESAGGIO | CODICE SISTEMA TERRITORIALE | SISTEMA TERRITORIALE | TOPONIMO QP | TOPONIMO SCHEDA QC | VALORE ARCHITET. URBANISTICO INTRINSECO | VALORE PAESISTICO | QUADRANTE |
|---|---|---|---|---|---|---|---|---|---|---|
| AP_1007_ES_04_A | AP_1007_AG_04_A | AP1007 | La Verna e alta valle del Rassina | A.1 | Sistema Montano dell'Appennino | Santuario della Verna | Santuario della Verna | Eccezionale | Eccezionale | 2 |

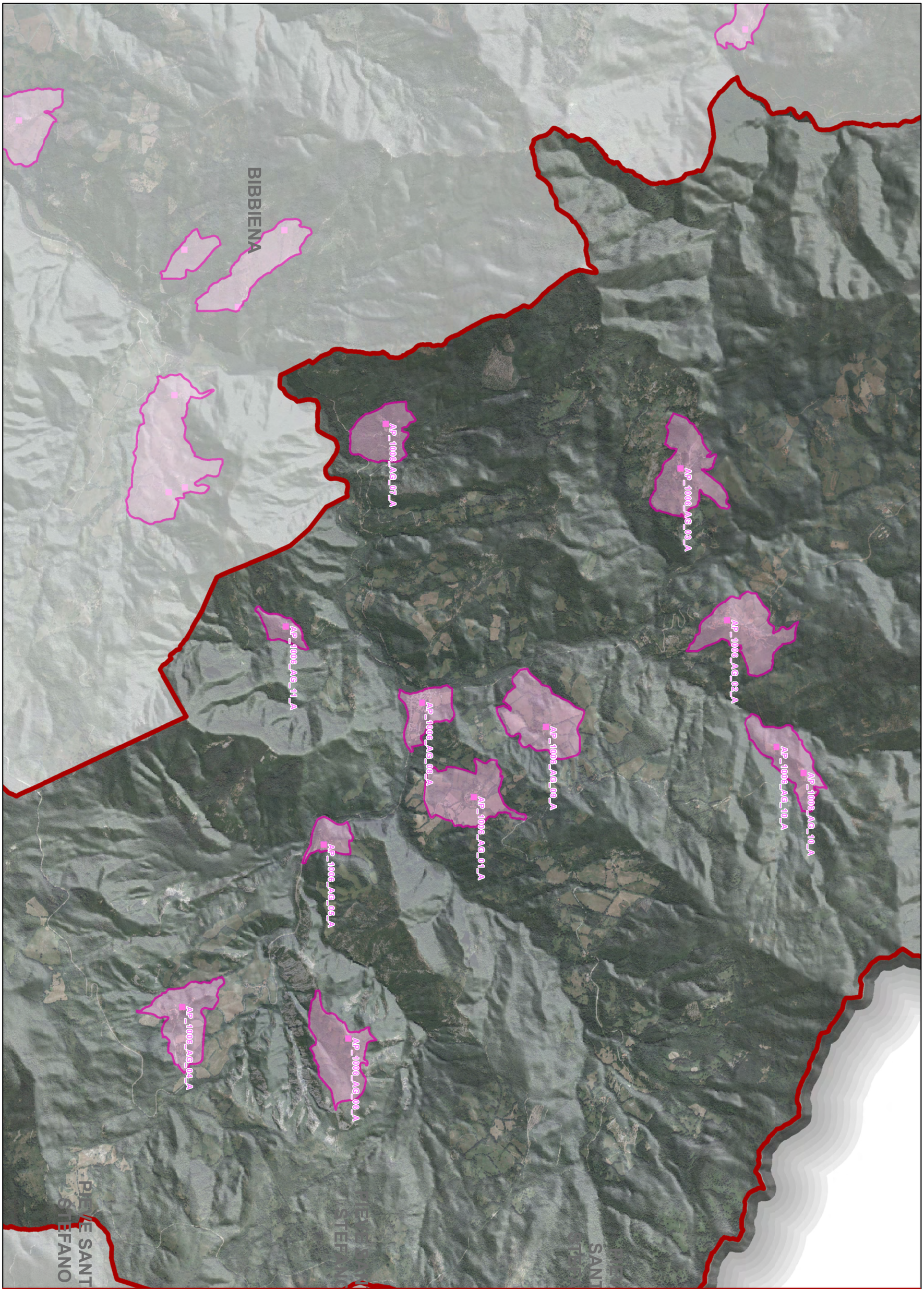


# CHIUSI DELLA VERNA - QUADRANTE N. 1

scala 1:25.000

# CHIUSI DELLA VERNA - QUADRANTE N. 2

scala 1:25.000

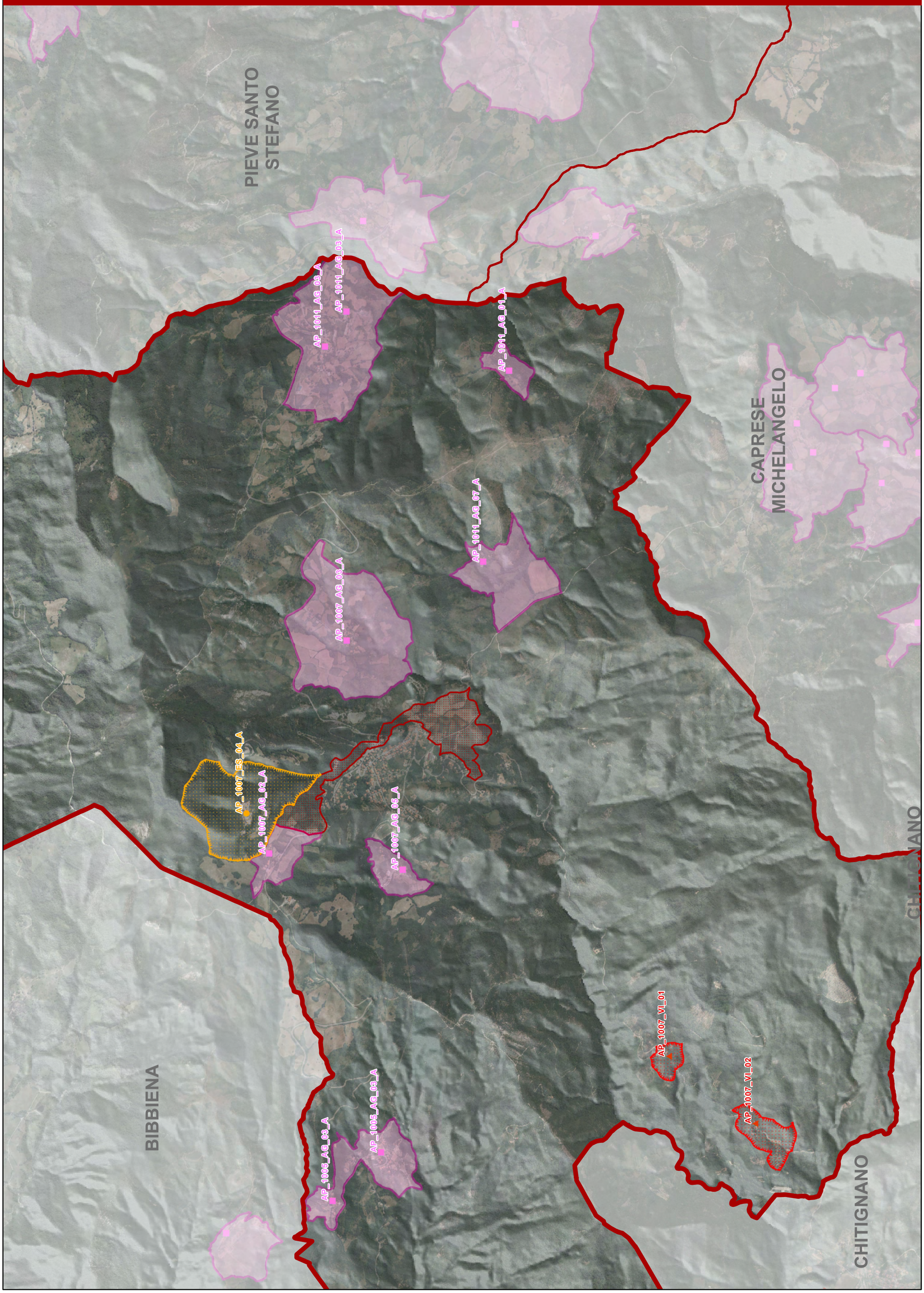

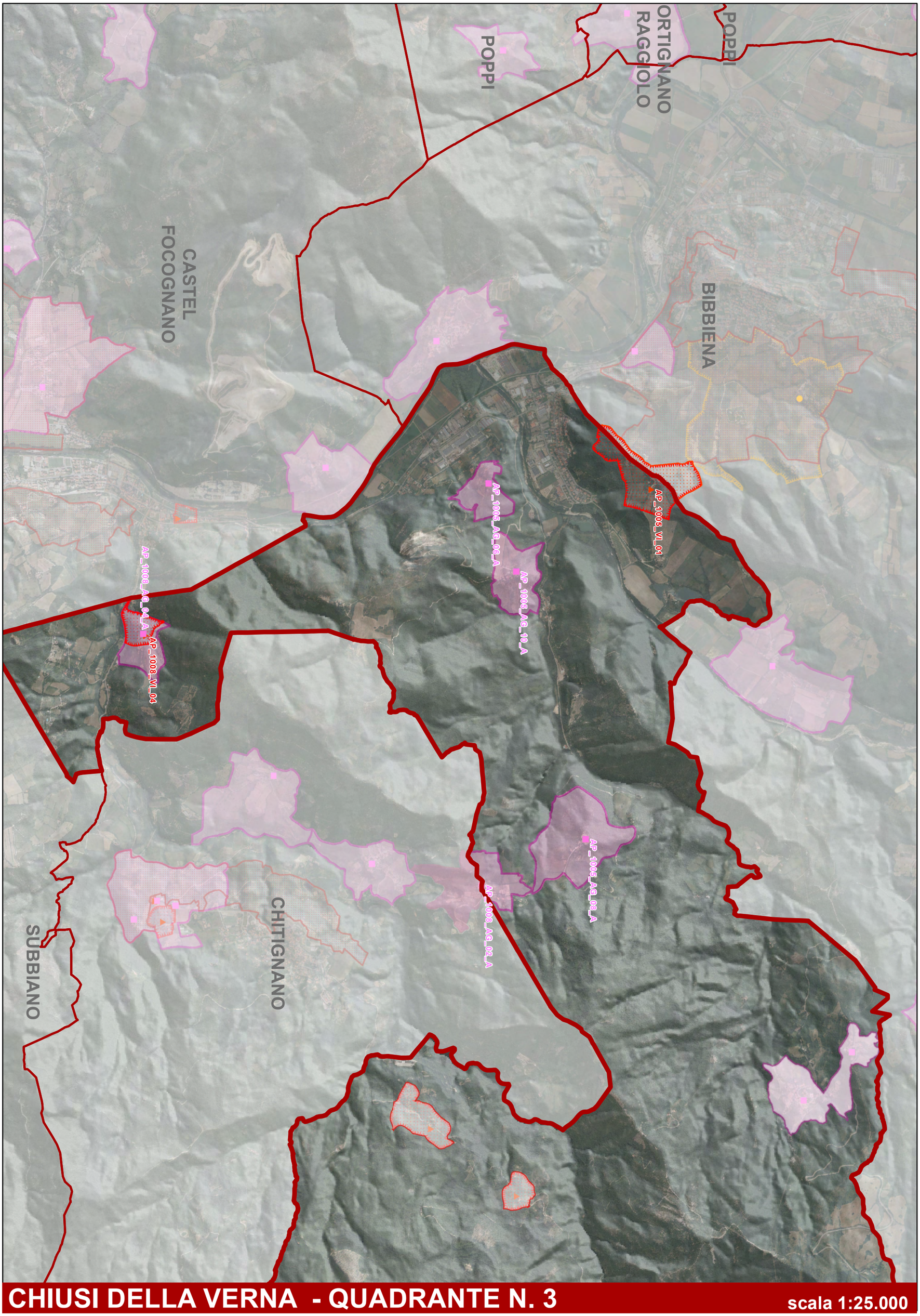


# CHIUSI DELLA VERNA - QUADRANTE N. 3

scala 1:25.000

# Veduta d'insieme

scala 1:100.000

## COMUNE DI CIVITELLA IN VAL DI CHIANA

OVANNI VALDARNO
TERRANUOVA BRACCIOLINI
CASTIGLION FIBOCCHI
CAPOLONA
ANGHIARI
GLIA
MONTEVARCHI
LATERINA PERGINE VALDARNO
AREZZO
BUCINE
CIVITELLA IN VAL DI CHIANA
MONTE SAN SAVINO
CASTIGLION FIORENTINO
MARCIANO DELLA CHIANA
CORTONA

# AGGREGATI

| CODICE AGGREGATO QP | CODICE AGGREGATO QC | CODICE UNITA' DI PAESAGGIO | UNITA' DI PAESAGGIO | CODICE SISTEMA TERRITORIALE | SISTEMA TERRITORIALE | TOPONIMO QP | TOPONIMO SCHEDA QC | TESSUTO URBANO INALTERATO | VALORE ARCHITET. URBANISTICO INTRINSECO | VALORE PAESISTICO | QUADRANTE |
|---|---|---|---|---|---|---|---|---|---|---|---|
| AP_1903_AG_02_A | AP_1903_AG_02_A | AP1903 | Collina occidentale di Arezzo | A.2 | Sistema territoriale delle aree collinari e altocollinari | Montarfoni | Montarfoni | SI | Buono | Eccezionale | 1 |
| AP_1903_AG_04_A | AP_1903_AG_04_A | AP1903 | Collina occidentale di Arezzo | A.2 | Sistema territoriale delle aree collinari e altocollinari | Pieve a Maiano | Pieve a Maiano | NO | Medio | Buono | 1 |
| AP_1904_AG_09_A | AP_1904_AG_09_A | AP1904 | Fronte collinare di Civitella | A.2 | Sistema territoriale delle aree collinari e altocollinari | Viciomaggio | Viciomaggio | NO | Medio | Medio | 1 |
| AP_1901_AG_05_A | AP_1901_AG_05_A | AP1901 | Valli dello Scerfio e della Trove | A.2 | Sistema territoriale delle aree collinari e altocollinari | Gebbia | Gebbia | SI | Medio | Buono | 2 |
| AP_1904_AG_02_A | AP_1904_AG_02_A | AP1904 | Fronte collinare di Civitella | A.2 | Sistema territoriale delle aree collinari e altocollinari | Caggiolo | Caggiolo | SI | Medio | Buono | 2 |
| AP_1904_AG_04_A | AP_1904_AG_04_A | AP1904 | Fronte collinare di Civitella | A.2 | Sistema territoriale delle aree collinari e altocollinari | Cornia | Cornia | SI | Buono | Eccezionale | 2 |
| AP_1904_AG_05_A | AP_1904_AG_05_A | AP1904 | Fronte collinare di Civitella | A.2 | Sistema territoriale delle aree collinari e altocollinari | Dorna | Dorna | NO | Buono | Eccezionale | 2 |
| AP_1904_AG_08_A | AP_1904_AG_08_A | AP1904 | Fronte collinare di Civitella | A.2 | Sistema territoriale delle aree collinari e altocollinari | Tuori | Tuori | NO | Medio | Buono | 2 |
| CI_0801_AG_02_A | CI_0801_AG_02_A | CI0801 | Val di Chiana aretina occidentale | B | Sistema territoriale dell'Arno e del Tevere | Badia al Pino | Badia al Pino | NO | Buono | Medio | 2 |
| CI_0801_AG_04_A | CI_0801_AG_04_A | CI0801 | Val di Chiana aretina occidentale | B | Sistema territoriale dell'Arno e del Tevere | Tegoleto | Tegoleto | NO | Buono | Medio | 2 |
| AP_1904_AG_01_A | AP_1904_AG_01_A | AP1904 | Fronte collinare di Civitella | A.2 | Sistema territoriale delle aree collinari e altocollinari | Albergo | Albergo | NO | Medio | Medio | 3 |
| AP_1904_AG_03_A | AP_1904_AG_03_A | AP1904 | Fronte collinare di Civitella | A.2 | Sistema territoriale delle aree collinari e altocollinari | Ciggiano | Ciggiano | NO | Buono | Buono | 3 |
| AP_1904_AG_06_A | AP_1904_AG_06_A | AP1904 | Fronte collinare di Civitella | A.2 | Sistema territoriale delle aree collinari e altocollinari | Maiano | Maiano | NO | Buono | Buono | 3 |
| AP_1904_AG_07_A | AP_1904_AG_07_A | AP1904 | Fronte collinare di Civitella | A.2 | Sistema territoriale delle aree collinari e altocollinari | Oliveto | Oliveto | SI | Eccezionale | Eccezionale | 3 |
| CI_0802_AG_07_A | CI_0802_AG_07_A | CI0802 | Val di Chiana di Montagnano e Cesa | B | Sistema territoriale dell'Arno e del Tevere | Spoiano | Spoiano | NO | Medio | Medio | 3 |

# VILLE

| CODICE VILLA QP | CODICE VILLA QC | CODICE UNITA' DI PAESAGGIO | UNITA' DI PAESAGGIO | CODICE SISTEMA TERRITORIALE | SISTEMA TERRITORIALE | TOPONIMO QP | TOPONIMO SCHEDA QC | LOCALITA' QC | VALORE ARCHITET. URBANISTICO INTRINSECO | VALORE PAESISTICO | QUADRANTE |
|---|---|---|---|---|---|---|---|---|---|---|---|
| AP_1903_VI_01 | AP_1903_VI_01 | AP1903 | Collina occidentale di Arezzo | A.2 | Sistema collinare e alto collinare dell'Appennino | Villa-Fattoria di Montarfoni | | Montarfoni | | | 1 |
| AP_1903_VI_02 | AP_1903_VI_02 | AP1903 | Collina occidentale di Arezzo | A.2 | Sistema collinare e alto collinare dell'Appennino | Villa Di S.Martino In Poggio | | San Martino in Poggio | | | 1 |
| AP_1904_VI_01 | AP_1904_VI_01 | AP1904 | Fronte collinare di Civitella | A.2 | Sistema collinare e alto collinare dell'Appennino | Fattoria di Viciomaggio | | Viciomaggio | | | 1 |
| CI_0801_VI_06 | AP_1904_VI_02 | CI0801 | Val di Chiana aretina occidentale | B | Sistema di pianura dell'Arno e del Tevere | Villa a Viciomaggio | | Viciomaggio | | | 1 |
| AP_1904_VI_03 | AP_1904_VI_03 | AP1904 | Fronte collinare di Civitella | A.2 | Sistema collinare e alto collinare dell'Appennino | Villa Di Caggiolo | | Caggiolo | | | 2 |
| AP_1904_VI_04 | AP_1904_VI_04 | AP1904 | Fronte collinare di Civitella | A.2 | Sistema collinare e alto collinare dell'Appennino | Villa-Fattoria Di Dorna | | Dorna | | | 2 |
| CI_0801_VI_02 | CI_0801_VI_02 | CI0801 | Val di Chiana aretina occidentale | B | Sistema di pianura dell'Arno e del Tevere | Complesso Rurale di Mugliano | | Mugliano | | | 2 |
| AP_1904_VI_05 | AP_1904_VI_05 | AP1904 | Fronte collinare di Civitella | A.2 | Sistema collinare e alto collinare dell'Appennino | Villa Mazzi | | Oliveto | | | 3 |
| AP_1904_VI_06 | AP_1904_VI_06 | AP1904 | Fronte collinare di Civitella | A.2 | Sistema collinare e alto collinare dell'Appennino | Istituto Scolastico | | Oliveto | | | 3 |
| AP_1904_VI_07 | AP_1904_VI_07 | AP1904 | Fronte collinare di Civitella | A.2 | Sistema collinare e alto collinare dell'Appennino | Villa-Fattoria di Maiano | | Maiano | | | 3 |
| CI_0802_VI_04 | CI_0802_VI_04 | CI0802 | Val di Chiana di Montagnano e Cesa | B | Sistema di pianura dell'Arno e del Tevere | Fattoria di Spoiano | | Spoiano di Sotto | | | 3 |

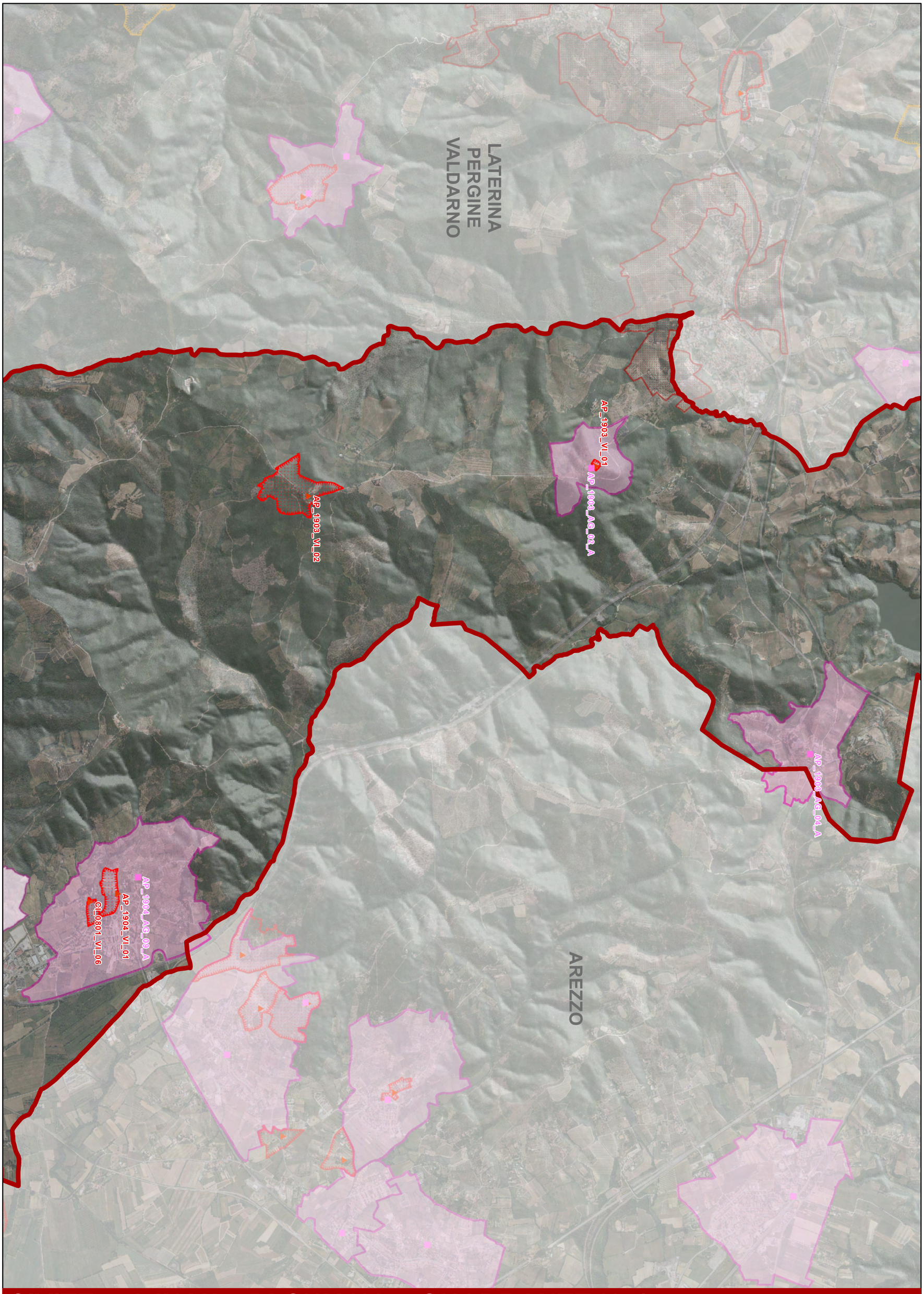


# CIVITELLA IN VAL DI CHIANA - QUADRANTE N. 1

scala 1:25.000

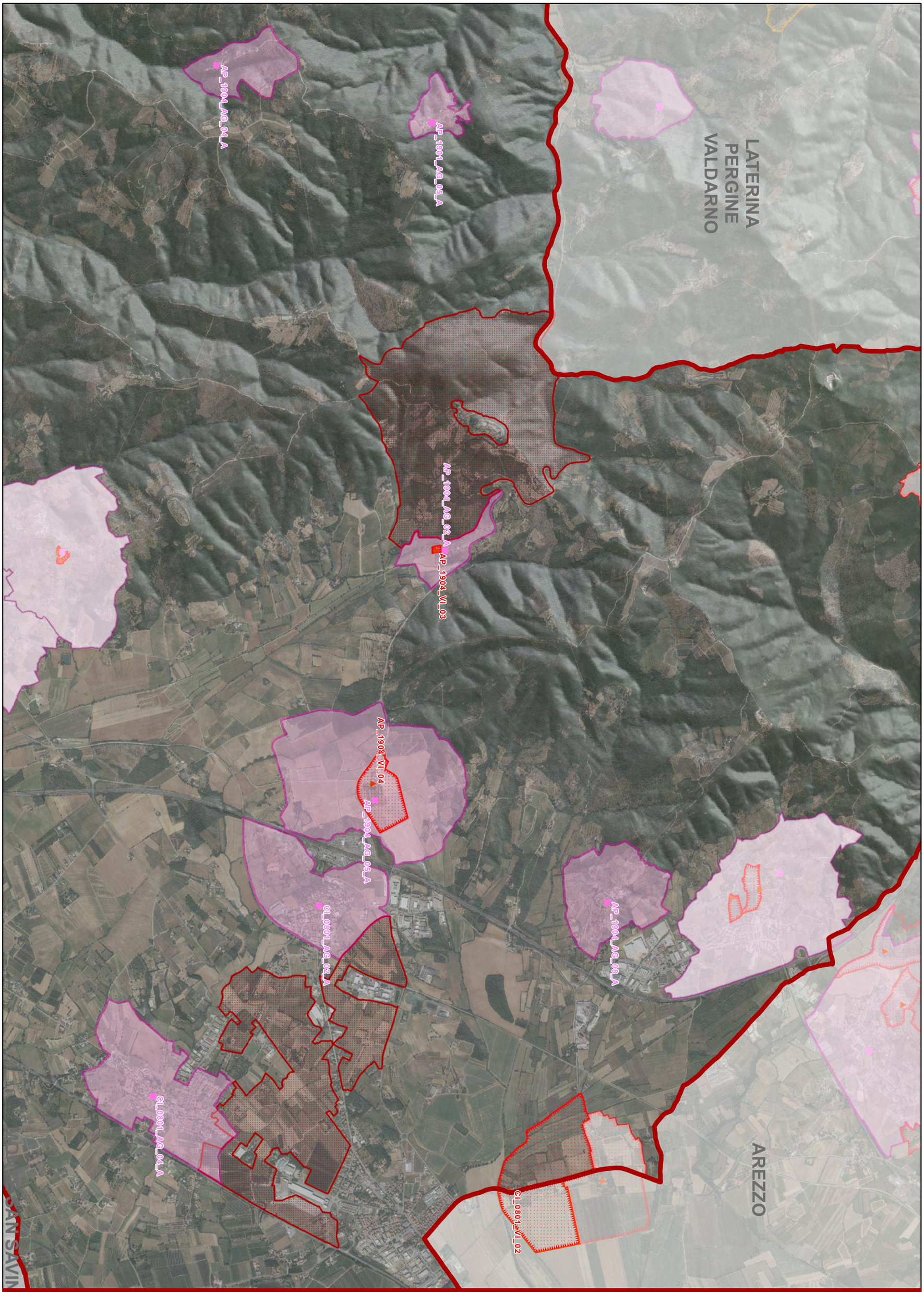


# CIVITELLA IN VAL DI CHIANA - QUADRANTE N. 2

scala 1:25.000

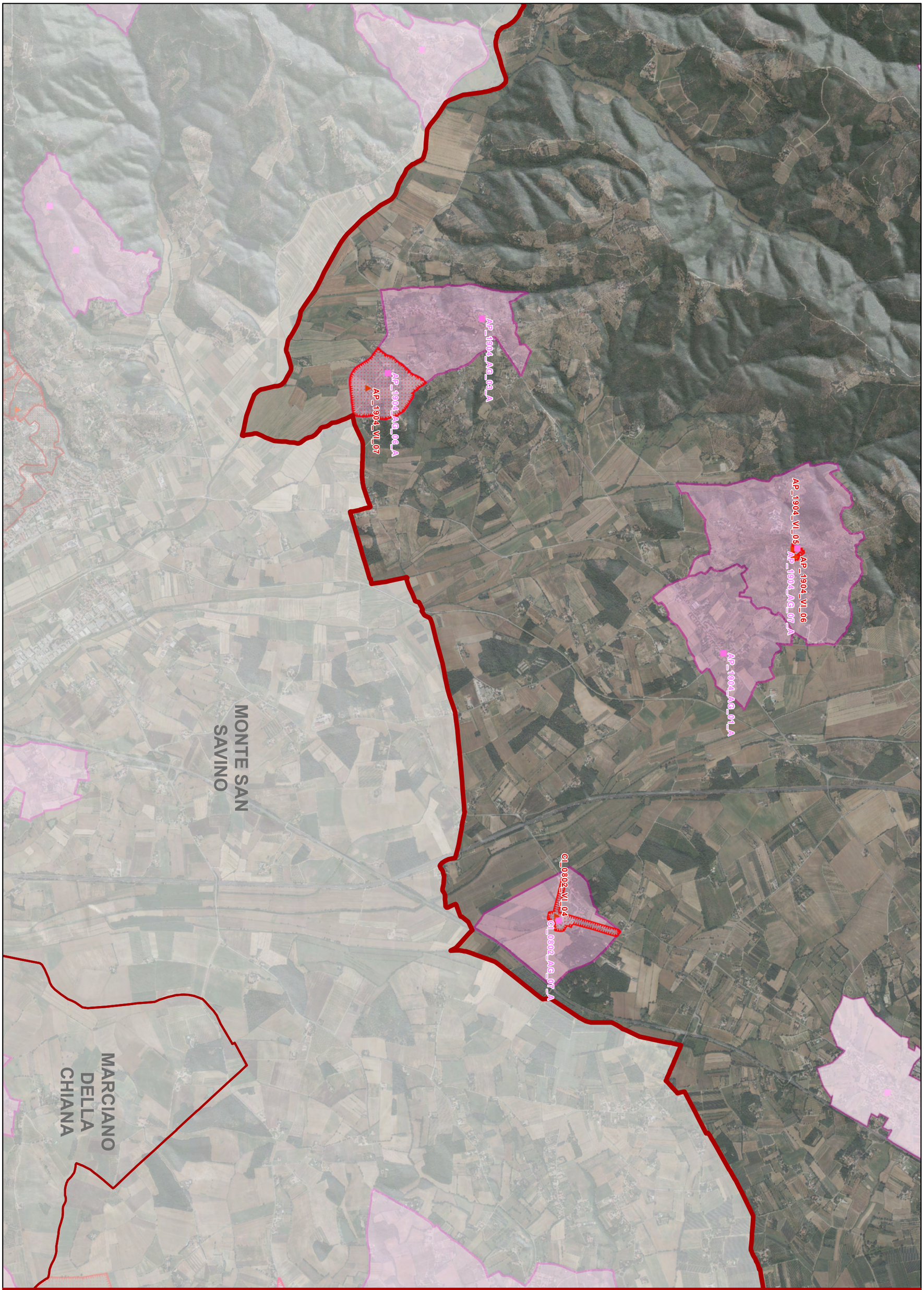


# CIVITELLA IN VAL DI CHIANA - QUADRANTE N. 3

scala 1:25.000

# QC.16g Atlante delle Schede analitico - descrittive per comune

AREZZO

E SAN SAVINO

CASTIGLION FIORENTINO

CIANO DELLA CHIANA

DIANO DELLA CHIANA

CORTONA

1

2

3

4

5

6

7

8

scala 1:100.000

Veduta d'insieme

COMUNE DI CORTONA

PROVINCIA DI AREZZO - PTC VARIANTE GENERALE di conformazione al PIT/PPR

# AGGREGATI

| CODICE AGGREGATO QP | CODICE AGGREGATO QC | CODICE UNITA' DI PAESAGGIO | UNITA' DI PAESAGGIO | CODICE SISTEMA TERRITORIALE | SISTEMA TERRITORIALE | TOPONIMO QP | TOPONIMO SCHEDA QC | TESSUTO URBANO INALTERATO | VALORE ARCHITET. URBANISTICO INTRINSECO | VALORE PAESISTICO | QUADRANTE |
|---|---|---|---|---|---|---|---|---|---|---|---|
| AP_1309_AG_01_A | AP_1309_AG_01_A | AP1309 | Alta valle del Nestore | A.1 | Sistema territoriale delle aree montane | Bagnolo | Bagnolo | SI | Buono | Buono | 1 |
| AP_1309_AG_02_A | AP_1309_AG_02_A | AP1309 | Alta valle del Nestore | A.1 | Sistema territoriale delle aree montane | Cantalena | Cantalena | NO | Medio | Buono | 1 |
| AP_1309_AG_04_A | AP_1309_AG_04_A | AP1309 | Alta valle del Nestore | A.1 | Sistema territoriale delle aree montane | Il Castello | Il Castello | SI | Medio | Buono | 1 |
| AP_1309_AG_06_A | AP_1309_AG_06_A | AP1309 | Alta valle del Nestore | A.1 | Sistema territoriale delle aree montane | Poggioni | Poggioni | SI | Eccezionale | Eccezionale | 1 |
| AP_1309_AG_09_A | AP_1309_AG_09_A | AP1309 | Alta valle del Nestore | A.1 | Sistema territoriale delle aree montane | Tornia | Tornia | SI | Buono | Buono | 1 |
| AP_1309_AG_10_A | AP_1309_AG_10_A | AP1309 | Alta valle del Nestore | A.1 | Sistema Montano dell'Appennino | Troppiano | Troppiano | SI | Buono | Buono | 1 |
| AP_1310_AG_01_A | AP_1310_AG_01_A | AP1310 | Alta valle della Minima e della Minimella | A.1 | Sistema territoriale delle aree montane | Acquaviva | 1) Acquaviva | NO | Medio | Buono | 1 |
| AP_1310_AG_01_B | AP_1310_AG_01_B | AP1310 | Alta valle della Minima e della Minimella | A.1 | Sistema territoriale delle aree montane | Casuccia | 2) Casuccia (Acquaviva) | NO | Medio | Medio | 1 |
| AP_1310_AG_01_C | AP_1310_AG_01_C | AP1310 | Alta valle della Minima e della Minimella | A.1 | Sistema territoriale delle aree montane | Collelungo | 3) Collelungo (Acquaviva) | SI | Medio | Buono | 1 |
| AP_1310_AG_04_A | AP_1310_AG_04_A | AP1310 | Alta valle della Minima e della Minimella | A.1 | Sistema territoriale delle aree montane | Novelle | Novelle | SI | Medio | Buono | 1 |
| AP_1310_AG_06_A | AP_1310_AG_06_A | AP1310 | Alta valle della Minima e della Minimella | A.1 | Sistema territoriale delle aree montane | Ruffignano | Ruffignano | SI | Buono | Buono | 1 |
| AP_1310_AG_09_A | AP_1310_AG_09_A | AP1310 | Alta valle della Minima e della Minimella | A.1 | Sistema territoriale delle aree montane | Teverina | 1) Teverina | NO | Medio | Buono | 1 |
| AP_1310_AG_09_B | AP_1310_AG_09_B | AP1310 | Alta valle della Minima e della Minimella | A.1 | Sistema territoriale delle aree montane | Ca' Monaldi | 2) Ca' Monaldi (Teverina) | NO | Buono | Buono | 1 |
| AP_1310_AG_10_A_B_C_D_E_F | AP_1310_AG_10_A | AP1310 | Alta valle della Minima e della Minimella | A.1 | Sistema Montano dell'Appennino | Teverina Bassa | 1) Teverina Bassa | SI | Buono | Buono | 1 |
| | AP_1310_AG_10_B | | | | | Fabbri (Teverina Bassa) | 2) Fabbri (Teverina Bassa) | SI | Buono | Buono | 1 |
| | AP_1310_AG_10_C | | | | | Ruti (Teverina Bassa) | 3) Ruti (Teverina Bassa) | SI | Buono | Buono | 1 |
| | AP_1310_AG_10_D | | | | | Borgo (Teverina Bassa) | 4) Borgo (Teverina Bassa) | SI | Buono | Buono | 1 |
| | AP_1310_AG_10_E | | | | | Caselle | 5) Caselle (Teverina Bassa) | SI | Eccezionale | Eccezionale | 1 |
| | AP_1310_AG_10_F | | | | | Casa Lelli | 6) Casa Lelli (Teverina Bassa) | SI | Buono | Buono | 1 |
| AP_1310_AG_11_A | AP_1310_AG_11_A | AP1310 | Alta valle della Minima e della Minimella | A.1 | Sistema territoriale delle aree montane | Vaglie | Vaglie | SI | Buono | Buono | 1 |
| AP_1310_AG_03_A | AP_1310_AG_03_A | AP1310 | Alta valle della Minima e della Minimella | A.1 | Sistema territoriale delle aree montane | Petriolo | 1) Petriolo (Falzano) | SI | Buono | Buono | 2 |
| | | | | | | Falzano | | SI | Buono | Buono | 2 |

| CODICE AGGREGATO QP | CODICE AGGREGATO QC | CODICE UNITA' DI PAESAGGIO | UNITA' DI PAESAGGIO | CODICE SISTEMA TERRITORIALE | SISTEMA TERRITORIALE | TOPONIMO QP | TOPONIMO SCHEDA QC | TESSUTO URBANO INALTERATO | VALORE ARCHITET. URBANISTICO INTRINSECO | VALORE PAESISTICO | QUADRANTE |
|---|---|---|---|---|---|---|---|---|---|---|---|
| AP_1310_AG_03_B | AP_1310_AG_03_B | AP1310 | Alta valle della Minima e della Minimella | A.1 | Sistema territoriale delle aree montane | Aiola | 2) Falzano e Aiola | SI | Buono | Buono | 2 |
| AP_1310_AG_05_A | AP_1310_AG_05_A | AP1310 | Alta valle della Minima e della Minimella | A.1 | Sistema territoriale delle aree montane | Ranza | 1) Ranza | SI | Medio | Buono | 2 |
| AP_1310_AG_05_B | AP_1310_AG_05_B | AP1310 | Alta valle della Minima e della Minimella | A.1 | Sistema territoriale delle aree montane | Case Colle | 2) C.se Colle (Ranza) | SI | Medio | Buono | 2 |
| AP_1310_AG_07_A | AP_1310_AG_07_A | AP1310 | Alta valle della Minima e della Minimella | A.1 | Sistema territoriale delle aree montane | Seano | Seano | SI | Medio | Buono | 2 |
| AP_1311_AG_05_A | AP_1311_AG_05_A | AP1311 | Valle del Niccone | A.2 | Sistema territoriale delle aree collinari e altocollinari | Sant'Andrea di Sorbello | S.Andrea di Sorbello | SI | Eccezionale | Eccezionale | 2 |
| AP_1308_AG_02_A | AP_1308_AG_02_A | AP1308 | Fronte collinare di Cortona | A.2 | Sistema territoriale delle aree collinari e altocollinari | Ca' D'Argella | Ca' D'Argella | SI | Medio | Buono | 3 |
| AP_1308_AG_07_A | AP_1308_AG_07_A | AP1308 | Fronte collinare di Cortona | A.2 | Sistema territoriale delle aree collinari e altocollinari | Il Trebbio | Il Trebbio (Vallecchie) / Ca' De' Santi | SI | Eccezionale | Buono | 3 |
| | | | | | | Vallecchie | | SI | Eccezionale | Buono | 3 |
| | | | | | | Ca' De' Santi | | SI | Eccezionale | Buono | 3 |
| AP_1308_AG_10_A | AP_1308_AG_10_A | AP1308 | Fronte collinare di Cortona | A.2 | Sistema territoriale delle aree collinari e altocollinari | Novole | Novole (Casenuove) | SI | Buono | Buono | 3 |
| AP_1308_AG_15_A | AP_1308_AG_15_A | AP1308 | Fronte collinare di Cortona | A.2 | Sistema territoriale delle aree collinari e altocollinari | Triara | Triara | SI | Medio | Buono | 3 |
| AP_1310_AG_02_A | AP_1310_AG_02_A | AP1310 | Alta valle della Minima e della Minimella | A.1 | Sistema territoriale delle aree montane | Casale | Casale | NO | Medio | Buono | 3 |
| AP_1311_AG_01_A | AP_1311_AG_01_A | AP1311 | Valle del Niccone | A.2 | Sistema territoriale delle aree collinari e altocollinari | Chiantina | Chiantina | SI | Buono | Buono | 3 |
| AP_1311_AG_02_A | AP_1311_AG_02_A | AP1311 | Valle del Niccone | A.2 | Sistema territoriale delle aree collinari e altocollinari | Danciano | Danciano | SI | Buono | Buono | 3 |
| AP_1311_AG_03_A | AP_1311_AG_03_A | AP1311 | Valle del Niccone | A.2 | Sistema territoriale delle aree collinari e altocollinari | Mercatale | Mercatale | NO | Buono | Buono | 3 |
| AP_1311_AG_04_A | AP_1311_AG_04_A | AP1311 | Valle del Niccone | A.2 | Sistema territoriale delle aree collinari e altocollinari | Pierle | Pierle | SI | Eccezionale | Eccezionale | 3 |
| AP_1311_AG_07_A | AP_1311_AG_07_A | AP1311 | Valle del Niccone | A.2 | Sistema territoriale delle aree collinari e altocollinari | Val di Vico | Val di Vico | SI | Buono | Buono | 3 |
| CI_0809_AG_04_A | CI_0809_AG_04_A | CI0809 | Piana a sud dell'Esse di Cortona | B | Sistema territoriale dell'Arno e del Tevere | Montanare | Montanare | SI | Buono | Buono | 3 |
| CI_0809_AG_09_A | AP_1308_AG_03_A | CI0809 | Piana a sud dell'Esse di Cortona | B | Sistema territoriale dell'Arno e del Tevere | Ca' De Maestro | Ca' De Maestro | SI | Medio | Medio | 3 |
| AP_1308_AG_06_A | AP_1308_AG_06_A | AP1308 | Fronte collinare di Cortona | A.2 | Sistema territoriale delle aree collinari e altocollinari | Il Sodo | Il Sodo | NO | Buono | Buono | 4 |

| CODICE AGGREGATO QP | CODICE AGGREGATO QC | CODICE UNITA' DI PAESAGGIO | UNITA' DI PAESAGGIO | CODICE SISTEMA TERRITORIALE | SISTEMA TERRITORIALE | TOPONIMO QP | TOPONIMO SCHEDA QC | TESSUTO URBANO INALTERATO | VALORE ARCHITET. URBANISTICO INTRINSECO | VALORE PAESISTICO | QUADRANTE |
|---|---|---|---|---|---|---|---|---|---|---|---|
| AP_1308_AG_08_A | AP_1308_AG_08_A | AP1308 | Fronte collinare di Cortona | A.2 | Sistema territoriale delle aree collinari e altocollinari | Pergaccio | Pergaccio (Pergo) | NO | Medio | Buono | 4 |
| AP_1308_AG_09_A | AP_1308_AG_09_A | AP1308 | Fronte collinare di Cortona | A.2 | Sistema territoriale delle aree collinari e altocollinari | Metegliano | Metegliano | SI | Buono | Buono | 4 |
| AP_1308_AG_11_A | AP_1308_AG_11_A | AP1308 | Fronte collinare di Cortona | A.2 | Sistema territoriale delle aree collinari e altocollinari | Madonna del Bagno | Madonna del Bagno | SI | Buono | Buono | 4 |
| AP_1308_AG_12_A | AP_1308_AG_12_A | AP1308 | Fronte collinare di Cortona | A.2 | Sistema territoriale delle aree collinari e altocollinari | Pergo | Pergo | SI | Buono | Buono | 4 |
| AP_1308_AG_14_A | AP_1308_AG_14_A | AP1308 | Fronte collinare di Cortona | A.2 | Sistema territoriale delle aree collinari e altocollinari | Torreone | Torreone | NO | Medio | Buono | 4 |
| AP_1401_AG_03_A | AP_1401_AG_03_A | AP1401 | Colline di Terontola | A.2 | Sistema territoriale delle aree collinari e altocollinari | Ossaia | Ossaia | NO | Buono | Buono | 4 |
| CI_0809_AG_01_A | CI_0809_AG_01_A | CI0809 | Piana a sud dell'Esse di Cortona | B | Sistema territoriale dell'Arno e del Tevere | Camucia | Camucia | NO | Buono | Medio | 4 |
| CI_0809_AG_02_A | CI_0809_AG_02_A | CI0809 | Piana a sud dell'Esse di Cortona | B | Sistema territoriale dell'Arno e del Tevere | La Dogana | Il Passaggio / La Dogana | NO | Medio | Medio | 4 |
| | | | | | | Il Passaggio | | NO | Medio | Medio | 4 |
| CI_0809_AG_03_A | CI_0809_AG_03_A | CI0809 | Piana a sud dell'Esse di Cortona | B | Sistema territoriale dell'Arno e del Tevere | Montalla | Montalla | NO | Medio | Medio | 4 |
| CI_0809_AG_05_A | CI_0809_AG_05_A | CI0809 | Piana a sud dell'Esse di Cortona | B | Sistema di pianura dell'Arno e del Tevere | Mucchia | Mucchia | NO | Buono | Medio | 4 |
| CI_0809_AG_06_A | CI_0809_AG_06_A | CI0809 | Piana a sud dell'Esse di Cortona | B | Sistema territoriale dell'Arno e del Tevere | Salcotto | Salcotto | NO | Buono | Medio | 4 |
| CI_0809_AG_07_A | CI_0809_AG_07_A | CI0809 | Piana a sud dell'Esse di Cortona | B | Sistema territoriale dell'Arno e del Tevere | San Marco in Villa | S.Marco in Villa | SI | Buono | Buono | 4 |
| AP_1308_AG_01_A | AP_1308_AG_01_A | AP1308 | Fronte collinare di Cortona | A.2 | Sistema territoriale delle aree collinari e altocollinari | Bocena | Bocena | NO | Buono | Buono | 5 |
| AP_1308_AG_04_A | AP_1308_AG_04_A | AP1308 | Fronte collinare di Cortona | A.2 | Sistema territoriale delle aree collinari e altocollinari | San Pietro | Cegliolo e San Pietro | NO | Medio | Buono | 5 |
| | | | | | | Cegliolo | | NO | Medio | Buono | 5 |
| AP_1308_AG_16_A | AP_1309_AG_11_A | AP1308 | Fronte collinare di Cortona | A.2 | Sistema collinare e alto collinare dell'Appennino | S.Egidio | Villa del Seminario (Sant'Egidio) | NO | Eccezionale | Eccezionale | 5 |
| CI_0808_AG_01_A | CI_0808_AG_01_A | CI0808 | Piana a nord dell'Esse di Cortona | B | Sistema territoriale dell'Arno e del Tevere | Fratta | Fratta | NO | Medio | Medio | 5 |

| CODICE AGGREGATO QP | CODICE AGGREGATO QC | CODICE UNITA' DI PAESAGGIO | UNITA' DI PAESAGGIO | CODICE SISTEMA TERRITORIALE | SISTEMA TERRITORIALE | TOPONIMO QP | TOPONIMO SCHEDA QC | TESSUTO URBANO INALTERATO | VALORE ARCHITET. URBANISTICO INTRINSECO | VALORE PAESISTICO | QUADRANTE |
|---|---|---|---|---|---|---|---|---|---|---|---|
| CI_0808_AG_02_A | CI_0808_AG_02_A | CI0808 | Piana a nord dell'Esse di Cortona | B | Sistema territoriale dell'Arno e del Tevere | Monsigliolo | Monsigliolo | NO | Medio | Medio | 6 |
| CI_0810_AG_02_A | CI_0810_AG_02_A | CI0810 | Bassa collina cortonese orientale | B | Sistema territoriale dell'Arno e del Tevere | Fratticciola | Fratticciola | NO | Medio | Medio | 6 |
| CI_0810_AG_03_A | CI_0810_AG_03_A | CI0810 | Bassa collina cortonese orientale | B | Sistema territoriale dell'Arno e del Tevere | Lombriciano | Lombriciano | NO | Medio | Medio | 6 |
| CI_0810_AG_04_A | CI_0810_AG_04_A | CI0810 | Bassa collina cortonese orientale | B | Sistema territoriale dell'Arno e del Tevere | Manzano | Manzano | SI | Buono | Buono | 6 |
| CI_0810_AG_05_A | CI_0810_AG_05_A | CI0810 | Bassa collina cortonese orientale | B | Sistema territoriale dell'Arno e del Tevere | Montecchio | Montecchio | NO | Medio | Medio | 6 |
| CI_0810_AG_08_A | CI_0810_AG_08_A | CI0810 | Bassa collina cortonese orientale | B | Sistema territoriale dell'Arno e del Tevere | Ronzano | Ronzano | NO | Medio | Medio | 6 |
| CI_0811_AG_01_A | CI_0811_AG_01_A | CI0811 | Bassa collina cortonese occidentale | B | Sistema territoriale dell'Arno e del Tevere | Borgonuovo | Borgonuovo | SI | Buono | Buono | 6 |
| CI_0811_AG_05_A | CI_0811_AG_05_A | CI0811 | Bassa collina cortonese occidentale | B | Sistema territoriale dell'Arno e del Tevere | Creti | Creti | NO | Medio | Buono | 6 |
| CI_0811_AG_07_A | CI_0811_AG_07_A | CI0811 | Bassa collina cortonese occidentale | B | Sistema territoriale dell'Arno e del Tevere | Farneta | Farneta - La Villa | NO | Buono | Eccezionale | 6 |
| | | | | | | La Villa | | NO | Buono | Eccezionale | 6 |
| CI_0811_AG_08_A | CI_0811_AG_08_A | CI0811 | Bassa collina cortonese occidentale | B | Sistema territoriale dell'Arno e del Tevere | Fattoria Quercia Grossa | Fattoria Quercia Grossa | NO | Medio | Medio | 6 |
| CI_0809_AG_10_A | | CI0810 | Bassa collina cortonese orientale | B | Sistema di pianura dell'Arno e del Tevere | S. Cristofano a Centoia | | NO | | | 7 |
| CI_0810_AG_09_A | CI_0811_AG_02_A | CI0810 | Bassa collina cortonese orientale | B | Sistema territoriale dell'Arno e del Tevere | Centoja | Centoja | NO | Medio | Buono | 7 |
| CI_0811_AG_03_A | CI_0811_AG_03_A | CI0811 | Bassa collina cortonese occidentale | B | Sistema territoriale dell'Arno e del Tevere | Chianacce | Chianacce | NO | Buono | Medio | 7 |
| CI_0811_AG_04_A | CI_0811_AG_04_A | CI0811 | Bassa collina cortonese occidentale | B | Sistema territoriale dell'Arno e del Tevere | Cignano | Cignano | NO | Medio | Buono | 7 |
| CI_0811_AG_06_A | CI_0811_AG_06_A | CI0811 | Bassa collina cortonese occidentale | B | Sistema territoriale dell'Arno e del Tevere | Fasciano | Fasciano - Poggio Martino | NO | Medio | Medio | 7 |
| | | | | | | Poggio Martino | | NO | Medio | Medio | 7 |
| CI_0811_AG_09_A | CI_0811_AG_09_A | CI0811 | Bassa collina cortonese occidentale | B | Sistema territoriale dell'Arno e del Tevere | Gabbiano | Gabbiano | NO | Medio | Buono | 7 |

| CODICE AGGREGATO QP | CODICE AGGREGATO QC | CODICE UNITA' DI PAESAGGIO | UNITA' DI PAESAGGIO | CODICE SISTEMA TERRITORIALE | SISTEMA TERRITORIALE | TOPONIMO QP | TOPONIMO SCHEDA QC | TESSUTO URBANO INALTERATO | VALORE ARCHITET. URBANISTICO INTRINSECO | VALORE PAESISTICO | QUADRANTE |
|---|---|---|---|---|---|---|---|---|---|---|---|
| CI_0811_AG_10_A | CI_0811_AG_10_A | CI0811 | Bassa collina cortonese occidentale | B | Sistema territoriale dell'Arno e del Tevere | La Rota (I°e II°) | La Rota (I°e II°) | NO | Medio | Medio | 7 |
| AP_1401_AG_01_A | AP_1401_AG_01_A | AP1401 | Colline di Terontola | A.2 | Sistema territoriale delle aree collinari e altocollinari | Bacialla | Bacialla (S.Andrea) | NO | Medio | Medio | 8 |
| AP_1401_AG_02_A | AP_1401_AG_02_A | AP1401 | Colline di Terontola | A.2 | Sistema territoriale delle aree collinari e altocollinari | Cortoreggio | Cortoreggio | NO | Medio | Medio | 8 |
| AP_1401_AG_04_A | AP_1401_AG_04_A | AP1401 | Colline di Terontola | A.2 | Sistema territoriale delle aree collinari e altocollinari | Riccio | Riccio | NO | Buono | Medio | 8 |
| AP_1401_AG_06_A | AP_1401_AG_06_A | AP1401 | Colline di Terontola | A.2 | Sistema territoriale delle aree collinari e altocollinari | Terontola | Terontola | NO | Medio | Medio | 8 |
| CI_0809_AG_08_A | CI_0809_AG_08_A | CI0809 | Piana a sud dell'Esse di Cortona | B | Sistema territoriale dell'Arno e del Tevere | Terontola Stazione | Terontola Stazione | NO | Medio | Medio | 8 |
| CI_0810_AG_01_A | CI_0810_AG_01_A | CI0810 | Bassa collina cortonese orientale | B | Sistema territoriale dell'Arno e del Tevere | Ferretto | Ferretto | NO | Medio | Medio | 8 |
| CI_0810_AG_06_A | CI_0810_AG_06_A | CI0810 | Bassa collina cortonese orientale | B | Sistema territoriale dell'Arno e del Tevere | Pietraia | Pietraia | NO | Medio | Medio | 8 |
| CI_0810_AG_07_A | CI_0810_AG_07_A | CI0810 | Bassa collina cortonese orientale | B | Sistema territoriale dell'Arno e del Tevere | Rinfrena | Rinfrena | NO | Medio | Buono | 8 |

# VILLE

| CODICE VILLA QP | CODICE VILLA QC | CODICE UNITA' DI PAESAGGIO | UNITA' DI PAESAGGIO | CODICE SISTEMA TERRITORIALE | SISTEMA TERRITORIALE | TOPONIMO QP | TOPONIMO SCHEDA QC | LOCALITA' QC | VALORE ARCHITET. URBANISTICO INTRINSECO | VALORE PAESISTICO | QUADRANTE |
|---|---|---|---|---|---|---|---|---|---|---|---|
| AP_1309_VI_01 | AP_1309_VI_01 | AP1309 | Alta valle del Nestore | A.1 | Sistema Montano dell'Appennino | Fattoria Loc. Troppiano | | Troppiano | | | 1 |
| AP_1309_VI_02 | AP_1309_VI_02 | AP1309 | Alta valle del Nestore | A.1 | Sistema Montano dell'Appennino | Villa Castello di Poggioni | | Poggioni | | | 1 |
| AP_1309_VI_03 | AP_1309_VI_03 | AP1309 | Alta valle del Nestore | A.1 | Sistema Montano dell'Appennino | Villa Loc. Bagnolo | | Bagnolo | | | 1 |
| AP_1310_VI_01 | AP_1310_VI_01 | AP1310 | Alta valle della Minima e della Minimella | A.1 | Sistema Montano dell'Appennino | Villa-Fattoria Di Vaglid | | Vaglie | | | 1 |
| AP_1310_VI_02 | AP_1310_VI_02 | AP1310 | Alta valle della Minima e della Minimella | A.1 | Sistema Montano dell'Appennino | Villa -Fattoria di Ca' Monaldi | | Cortona | | | 1 |
| AP_1310_VI_03 | AP_1310_VI_03 | AP1310 | Alta valle della Minima e della Minimella | A.1 | Sistema Montano dell'Appennino | Villa di Caselle | | Valle Dame | | | 1 |
| AP_1310_VI_04 | AP_1310_VI_04 | AP1310 | Alta valle della Minima e della Minimella | A.1 | Sistema Montano dell'Appennino | Villa di Aiola | | Teverina Bassa | | | 2 |
| AP_1308_VI_30 | CI_0809_VI_07 | AP1308 | Fronte collinare di Cortona | A.2 | Sistema collinare e alto collinare dell'Appennino | Villa Ferranti | Villa Ferranti | Cortona | Buono | Buono | 3 |
| AP_1311_VI_02 | AP_1311_VI_02 | AP1311 | Valle del Niccone | A.2 | Sistema collinare e alto collinare dell'Appennino | Castello di Sorbello | Castello di Sorbello | Falzano | Eccezionale | Eccezionale | 2 |
| AP_1311_VI_03 | AP_1311_VI_03 | AP1311 | Valle del Niccone | A.2 | Sistema collinare e alto collinare dell'Appennino | Fattoria Pod. La Macchia | Fattoria Pod. La Macchia | Sorbello | Buono | Buono | 3 |
| AP_1311_VI_04 | AP_1311_VI_04 | AP1311 | Valle del Niccone | A.2 | Sistema collinare e alto collinare dell'Appennino | Ca' di Vagne | Ca' di Vagne | Pod.La Macchia | Medio | Medio | 3 |
| CI_0809_VI_08 | CI_0809_VI_08 | CI0809 | Piana a sud dell'Esse di Cortona | B | Sistema di pianura dell'Arno e del Tevere | Villa Patrizi-Baldelli | | Montanare | | | 3 |
| AP_1308_VI_04 | AP_1308_VI_04 | AP1308 | Fronte collinare di Cortona | A.2 | Sistema collinare e alto collinare dell'Appennino | Villa Laparelli - Il Sodo | Villa Laparelli - Il Sodo | Il Sodo | Buono | Buono | 4 |
| AP_1308_VI_05 | AP_1308_VI_05 | AP1308 | Fronte collinare di Cortona | A.2 | Sistema collinare e alto collinare dell'Appennino | Villa Mancini | Villa Mancini | Il Sodo | Buono | Medio | 4 |

| CODICE VILLA QP | CODICE VILLA QC | CODICE UNITA' DI PAESAGGIO | UNITA' DI PAESAGGIO | CODICE SISTEMA TERRITORIALE | SISTEMA TERRITORIALE | TOPONIMO QP | TOPONIMO SCHEDA QC | LOCALITA' QC | VALORE ARCHITET. URBANISTICO INTRINSECO | VALORE PAESISTICO | QUADRANTE |
|---|---|---|---|---|---|---|---|---|---|---|---|
| AP_1308_VI_06 | AP_1308_VI_06 | AP1308 | Fronte collinare di Cortona | A.2 | Sistema collinare e alto collinare dell'Appennino | NON identificato Sernini - Guglielmi? | NON identificato Sernini - Guglielmi? | Cortona | Medio | Eccezionale | 4 |
| AP_1308_VI_07 | AP_1308_VI_07 | AP1308 | Fronte collinare di Cortona | A.2 | Sistema collinare e alto collinare dell'Appennino | Villa Pancrazi - Il Loggio | Villa Pancrazi - Il Loggio | Camucia | Buono | Buono | 4 |
| AP_1308_VI_08 | AP_1308_VI_08 | AP1308 | Fronte collinare di Cortona | A.2 | Sistema collinare e alto collinare dell'Appennino | Villa Alticozzi a Fontocchio | Villa Alticozzi a Fontocchio | Fontocchio - Camucia | Eccezionale | Buono | 4 |
| AP_1308_VI_09 | AP_1308_VI_09 | AP1308 | Fronte collinare di Cortona | A.2 | Sistema collinare e alto collinare dell'Appennino | Villa Poccetti a Salcotto | Villa Poccetti a Salcotto | Salcotto | Buono | Medio | 4 |
| AP_1308_VI_10 | AP_1308_VI_10 | AP1308 | Fronte collinare di Cortona | A.2 | Sistema collinare e alto collinare dell'Appennino | Villa Arcaini a Salcotto | Villa Arcaini a Salcotto | Salcotto | Buono | Buono | 4 |
| AP_1308_VI_11 | AP_1308_VI_11 | AP1308 | Fronte collinare di Cortona | A.2 | Sistema collinare e alto collinare dell'Appennino | Villa Mariani | Villa Mariani | Campaccio | Buono | Buono | 4 |
| AP_1308_VI_12 | AP_1308_VI_12 | AP1308 | Fronte collinare di Cortona | A.2 | Sistema collinare e alto collinare dell'Appennino | Villa Le Contesse | Villa Le Contesse | Le Contesse | Eccezionale | Eccezionale | 4 |
| AP_1308_VI_13 | AP_1308_VI_13 | AP1308 | Fronte collinare di Cortona | A.2 | Sistema collinare e alto collinare dell'Appennino | Il Palazzone | Il Palazzone | Le Contesse | Eccezionale | Eccezionale | 4 |
| AP_1308_VI_14 | AP_1308_VI_14 | AP1308 | Fronte collinare di Cortona | A.2 | Sistema collinare e alto collinare dell'Appennino | Villa Laura | Villa Laura | Campaccio | Buono | Buono | 4 |
| AP_1308_VI_15 | AP_1308_VI_15 | AP1308 | Fronte collinare di Cortona | A.2 | Sistema collinare e alto collinare dell'Appennino | Villa Farina - Campaccio | Villa Farina - Campaccio | Campaccio | Eccezionale | Eccezionale | 4 |
| AP_1308_VI_16 | AP_1308_VI_16 | AP1308 | Fronte collinare di Cortona | A.2 | Sistema collinare e alto collinare dell'Appennino | Villa Bietolini "Cicaleta" | Villa Bietolini "Cicaleta" | S. Angelo | Medio | Buono | 4 |
| AP_1308_VI_17 | AP_1308_VI_17 | AP1308 | Fronte collinare di Cortona | A.2 | Sistema collinare e alto collinare dell'Appennino | Villa Bertini a Tecognano | Villa Bertini a Tecognano | Tecognano | Buono | Buono | 4 |
| AP_1308_VI_18 | AP_1308_VI_18 | AP1308 | Fronte collinare di Cortona | A.2 | Sistema collinare e alto collinare dell'Appennino | Villa U. Sabatini a Tecognano | Villa U. Sabatini a Tecognano | Tecognano | Buono | Eccezionale | 4 |
| AP_1308_VI_19 | AP_1308_VI_19 | AP1308 | Fronte collinare di Cortona | A.2 | Sistema collinare e alto collinare dell'Appennino | Villa Segarelli - S. Angelo | Villa Segarelli - S. Angelo | S. Angelo | Medio | Buono | 4 |

| CODICE VILLA QP | CODICE VILLA QC | CODICE UNITA' DI PAESAGGIO | UNITA' DI PAESAGGIO | CODICE SISTEMA TERRITORIALE | SISTEMA TERRITORIALE | TOPONIMO QP | TOPONIMO SCHEDA QC | LOCALITA' QC | VALORE ARCHITET. URBANISTICO INTRINSECO | VALORE PAESISTICO | QUADRANTE |
|---|---|---|---|---|---|---|---|---|---|---|---|
| AP_1308_VI_20 | AP_1308_VI_20 | AP1308 | Fronte collinare di Cortona | A.2 | Sistema collinare e alto collinare dell'Appennino | Villa Fruscoloni - S. Angelo | Villa Fruscoloni - S. Angelo | S.Angelo | Medio | Medio | 4 |
| AP_1308_VI_21 | AP_1308_VI_21 | AP1308 | Fronte collinare di Cortona | A.2 | Sistema collinare e alto collinare dell'Appennino | Villa Woltram - Wienland | Villa Woltram - Wienland | S. Angelo | Buono | Buono | 4 |
| AP_1308_VI_21 | | AP1308 | Fronte collinare di Cortona | A.2 | Sistema collinare e alto collinare dell'Appennino | Villa Woltram - Wienland | | S. Angelo | Buono | Buono | 4 |
| AP_1308_VI_22 | AP_1308_VI_22 | AP1308 | Fronte collinare di Cortona | A.2 | Sistema collinare e alto collinare dell'Appennino | Villa Bietolini Vittorio | Villa Bietolini Vittorio | S. Angelo | Buono | Buono | 4 |
| AP_1308_VI_23 | AP_1308_VI_23 | AP1308 | Fronte collinare di Cortona | A.2 | Sistema collinare e alto collinare dell'Appennino | Villa U.Morra di Lavriano | Villa U.Morra di Lavriano | Metelliano | Buono | Eccezionale | 4 |
| AP_1308_VI_24 | AP_1308_VI_24 | AP1308 | Fronte collinare di Cortona | A.2 | Sistema collinare e alto collinare dell'Appennino | Villa Boninsegni | Villa Boninsegni | S. Angelo | Eccezionale | Eccezionale | 4 |
| AP_1308_VI_25 | AP_1308_VI_25 | AP1308 | Fronte collinare di Cortona | A.2 | Sistema collinare e alto collinare dell'Appennino | Villa Tommasi - Aliotti | Villa Tommasi - Aliotti | S. Angelo | Eccezionale | Eccezionale | 4 |
| AP_1308_VI_26 | AP_1308_VI_26 | AP1308 | Fronte collinare di Cortona | A.2 | Sistema collinare e alto collinare dell'Appennino | Villa Il Cipresso | Villa Il Cipresso | S. Angelo | | | 4 |
| AP_1308_VI_27 | AP_1308_VI_27 | AP1308 | Fronte collinare di Cortona | A.2 | Sistema collinare e alto collinare dell'Appennino | Villa Passerini a Pergo | Villa Passerini a Pergo | Pergo | Eccezionale | Eccezionale | 4 |
| AP_1401_VI_01 | AP_1401_VI_01 | AP1401 | Colline di Terontola | A.2 | Sistema collinare e alto collinare dell'Appennino | Villa Bourbon - Petrella | Villa Bourbon - Petrella | Ca' di Vagne | Eccezionale | Buono | 4 |
| CI_0809_VI_01 | CI_0809_VI_01 | CI0809 | Piana a sud dell'Esse di Cortona | B | Sistema di pianura dell'Arno e del Tevere | Villa Sandrelli a Camucia | Villa Sandrelli a Camucia | Camucia | Eccezionale | Buono | 4 |
| CI_0809_VI_02 | CI_0809_VI_02 | CI0809 | Piana a sud dell'Esse di Cortona | B | Sistema di pianura dell'Arno e del Tevere | Villa Tiezzi a Campaccio | Villa Tiezzi a Campaccio | Campaccio | Medio | Medio | 4 |
| CI_0809_VI_03 | CI_0809_VI_03 | CI0809 | Piana a sud dell'Esse di Cortona | B | Sistema di pianura dell'Arno e del Tevere | Villa Mazzi - S.Marco in Villa | Villa Mazzi - S.Marco in Villa | San Marco in Villa | Buono | Buono | 4 |
| CI_0809_VI_04 | CI_0809_VI_04 | CI0809 | Piana a sud dell'Esse di Cortona | B | Sistema di pianura dell'Arno e del Tevere | Villa Fabbri - S. Marco in Villa | Villa Fabbri - S. Marco in Villa | San Marco in Villa | Buono | Eccezionale | 4 |

| CODICE VILLA QP | CODICE VILLA QC | CODICE UNITA' DI PAESAGGIO | UNITA' DI PAESAGGIO | CODICE SISTEMA TERRITORIALE | SISTEMA TERRITORIALE | TOPONIMO QP | TOPONIMO SCHEDA QC | LOCALITA' QC | VALORE ARCHITET. URBANISTICO INTRINSECO | VALORE PAESISTICO | QUADRANTE |
|---|---|---|---|---|---|---|---|---|---|---|---|
| CI_0809_VI_05 | CI_0809_VI_05 | CI0809 | Piana a sud dell'Esse di Cortona | B | Sistema di pianura dell'Arno e del Tevere | Villa Crocioni - Sant'Angelo | Villa Crocioni - Sant'Angelo | Sant'Angelo | Medio | Buono | 4 |
| CI_0809_VI_06 | CI_0809_VI_06 | CI0809 | Piana a sud dell'Esse di Cortona | B | Sistema di pianura dell'Arno e del Tevere | Villa "Sacro Cuore" a Bacanella | Villa "Sacro Cuore" a Bacanella | Bacanella | Buono | Buono | 4 |
| CI_0809_VI_09 | CI_0809_VI_09 | CI0809 | Piana a sud dell'Esse di Cortona | B | Sistema di pianura dell'Arno e del Tevere | Villa Scarpaccini - Pergo | Villa Scarpaccini - Pergo | Pergo | Medio | Medio | 4 |
| CI_0809_VI_10 | CI_0809_VI_10 | CI0809 | Piana a sud dell'Esse di Cortona | B | Sistema di pianura dell'Arno e del Tevere | Villa Cavalli a Ossaja | Villa Cavalli a Ossaja | Ossaia | Buono | Buono | 4 |
| CI_0809_VI_11 | CI_0809_VI_11 | CI0809 | Piana a sud dell'Esse di Cortona | B | Sistema di pianura dell'Arno e del Tevere | Fattoria Di Mucchia | | Mucchia | | | 4 |
| CI_0809_VI_12 | CI_0809_VI_12 | CI0809 | Piana a sud dell'Esse di Cortona | B | Sistema di pianura dell'Arno e del Tevere | Villa-Fattoria Di Montalla | | Montalla | | | 4 |
| CI_0809_VI_13 | CI_0809_VI_13 | CI0809 | Piana a sud dell'Esse di Cortona | B | Sistema di pianura dell'Arno e del Tevere | Villa Campaccio II | Villa Campaccio II | Campaccio | Buono | Buono | 4 |
| CI_0809_VI_14 | CI_0809_VI_14 | CI0809 | Piana a sud dell'Esse di Cortona | B | Sistema di pianura dell'Arno e del Tevere | CASAPADRONALE S. Marco in Villa | CASAPADRONALE S. Marco in Villa | Montalla | Medio | Medio | 4 |
| CI_0809_VI_15 | CI_0809_VI_15 | CI0809 | Piana a sud dell'Esse di Cortona | B | Sistema di pianura dell'Arno e del Tevere | Villino Camucia | Villino Camucia | Camucia | Buono | Medio | 4 |
| AP_1308_VI_01 | AP_1308_VI_01 | AP1308 | Fronte collinare di Cortona | A.2 | Sistema collinare e alto collinare dell'Appennino | Villa Baldelli - Boni | Villa Baldelli - Boni | Cegliolo | Buono | Buono | 5 |
| AP_1308_VI_02 | AP_1308_VI_02 | AP1308 | Fronte collinare di Cortona | A.2 | Sistema collinare e alto collinare dell'Appennino | Villa Il Falconiere (Baracchi?) | Villa Il Falconiere (Baracchi?) | S.Martino a Buocena | Buono | Buono | 5 |
| AP_1308_VI_03 | AP_1308_VI_03 | AP1308 | Fronte collinare di Cortona | A.2 | Sistema collinare e alto collinare dell'Appennino | Villa Venuti a Catrosse | Villa Venuti a Catrosse | Ca' Trosse | Eccezionale | Buono | 5 |
| AP_1308_VI_28 | AP_1308_VI_28 | AP1308 | Fronte collinare di Cortona | A.2 | Sistema collinare e alto collinare dell'Appennino | Villa Caravagli | Villa Caravagli | Cortona | Medio | Buono | 5 |
| AP_1308_VI_29 | AP_1308_VI_29 | AP1308 | Fronte collinare di Cortona | A.2 | Sistema collinare e alto collinare dell'Appennino | Villa Laparelli - Magi | Villa Laparelli - Magi | Cortona | Eccezionale | Eccezionale | 5 |

| CODICE VILLA QP | CODICE VILLA QC | CODICE UNITA' DI PAESAGGIO | UNITA' DI PAESAGGIO | CODICE SISTEMA TERRITORIALE | SISTEMA TERRITORIALE | TOPONIMO QP | TOPONIMO SCHEDA QC | LOCALITA' QC | VALORE ARCHITET. URBANISTICO INTRINSECO | VALORE PAESISTICO | QUADRANTE |
|---|---|---|---|---|---|---|---|---|---|---|---|
| CI_0808_VI_01 | CI_0808_VI_01 | CI0808 | Piana a nord dell'Esse di Cortona | B | Sistema di pianura dell'Arno e del Tevere | Villa a Mezzavia | Villa a Mezzavia | Mezzavia | Medio | Medio | 5 |
| CI_0808_VI_02 | CI_0808_VI_02 | CI0808 | Piana a nord dell'Esse di Cortona | B | Sistema di pianura dell'Arno e del Tevere | Fattoria Di S. Caterina | | Burcinella | | | 5 |
| CI_0810_VI_01 | CI_0810_VI_01 | CI0810 | Bassa collina cortonese orientale | B | Sistema di pianura dell'Arno e del Tevere | Villa Fierli | | Manzano | | | 6 |
| CI_0810_VI_02 | CI_0810_VI_02 | CI0810 | Bassa collina cortonese orientale | B | Sistema di pianura dell'Arno e del Tevere | Villa Passerini | | Manzano | | | 6 |
| CI_0810_VI_03 | CI_0810_VI_03 | CI0810 | Bassa collina cortonese orientale | B | Sistema di pianura dell'Arno e del Tevere | Villa Magi | | Manzano | | | 6 |
| CI_0810_VI_05 | CI_0810_VI_05 | CI0810 | Bassa collina cortonese orientale | B | Sistema di pianura dell'Arno e del Tevere | Villa S.Cristoforo a Montecchio | Villa S.Cristoforo a Montecchio | Montecchio | | Buono | 6 |
| CI_0811_VI_01 | CI_0811_VI_01 | CI0811 | Bassa collina cortonese occidentale | B | Sistema di pianura dell'Arno e del Tevere | Villa Petrischio a Farneta | Villa Petrischio a Farneta | La Villa-Farneta | Medio | Buono | 6 |
| CI_0811_VI_02 | CI_0811_VI_02 | CI0811 | Bassa collina cortonese occidentale | B | Sistema di pianura dell'Arno e del Tevere | Fattoria Quercia Grossa | | Farneta | | | 6 |
| CI_0811_VI_04 | CI_0811_VI_04 | CI0811 | Bassa collina cortonese occidentale | B | Sistema di pianura dell'Arno e del Tevere | Villa Oppiello | Villa Oppiello | Farneta | Medio | Buono | 6 |
| CI_0811_VI_03 | CI_0811_VI_03 | CI0811 | Bassa collina cortonese occidentale | B | Sistema di pianura dell'Arno e del Tevere | Fattoria Lazzeri | | Chianacce | | | 7 |
| AP_1401_VI_02 | AP_1401_VI_02 | AP1401 | Colline di Terontola | A.2 | Sistema collinare e alto collinare dell'Appennino | Villa Montagnoni | | Il Trebbio-Ossaia | | | 8 |
| CI_0809_VI_16 | AP_1401_VI_03 | CI0809 | Piana a sud dell'Esse di Cortona | B | Sistema di pianura dell'Arno e del Tevere | Villa Tremi | | Riccio | | | 8 |
| CI_0809_VI_17 | AP_1401_VI_04 | CI0809 | Piana a sud dell'Esse di Cortona | B | Sistema di pianura dell'Arno e del Tevere | Villa Biagiotti | | Riccio | | | 8 |
| CI_0810_VI_04 | CI_0810_VI_04 | CI0810 | Bassa collina cortonese orientale | B | Sistema di pianura dell'Arno e del Tevere | Villa a Ferretto | | Ferretto | | | 8 |

# EDIFICI SPECIALISTICI

| CODICE EDIFICIO SPECIALISTICO QP | CODICE EDIFICIO SPECIALISTICO QC | CODICE UNITA' DI PAESAGGIO | UNITA' DI PAESAGGIO | CODICE SISTEMA TERRITORIALE | SISTEMA TERRITORIALE | TOPONIMO QP | TOPONIMO SCHEDA QC | VALORE ARCHITET. URBANISTICO INTRINSECO | VALORE PAESISTICO | QUADRANTE |
|---|---|---|---|---|---|---|---|---|---|---|
| AP_1310_ES_08_A | AP_1310_AG_08_A | AP1310 | Alta valle della Minima e della Minimella | A.1 | Sistema Montano dell'Appennino | San Pietro a Dame | S.Pietro a Dame | Medio | Buono | 1 |
| AP_1311_ES_06_A | AP_1311_AG_06_A | AP1311 | Valle del Niccone | A.2 | Sistema collinare e alto collinare dell'Appennino | San Donnino | S.Donnino | Buono | Buono | 3 |
| AP_1308_ES_13_A | AP_1308_AG_13_A | AP1308 | Fronte collinare di Cortona | A.2 | Sistema collinare e alto collinare dell'Appennino | Sant'Angelo | S.Angelo | Eccezionale | Buono | 4 |
| AP_1401_ES_05_A | AP_1401_AG_05_A | AP1401 | Colline di Terontola | A.2 | Sistema collinare e alto collinare dell'Appennino | Sepoltaglia | Sepoltaglia | Buono | Eccezionale | 4 |
| AP_1308_ES_05_A | AP_1308_AG_05_A | AP1308 | Fronte collinare di Cortona | A.2 | Sistema collinare e alto collinare dell'Appennino | I Cappuccini | I Cappuccini (Le Celle) | Eccezionale | Eccezionale | 5 |
| AP_1309_ES_11_A | AP_1309_AG_11_A | AP1309 | Alta valle del Nestore | A.1 | Sistema Montano dell'Appennino | Sant'Egidio | Villa del Seminario (Sant'Egidio) | Eccezionale | Eccezionale | 5 |

# CORTONA - QUADRANTE N. 1

scala 1:25.000

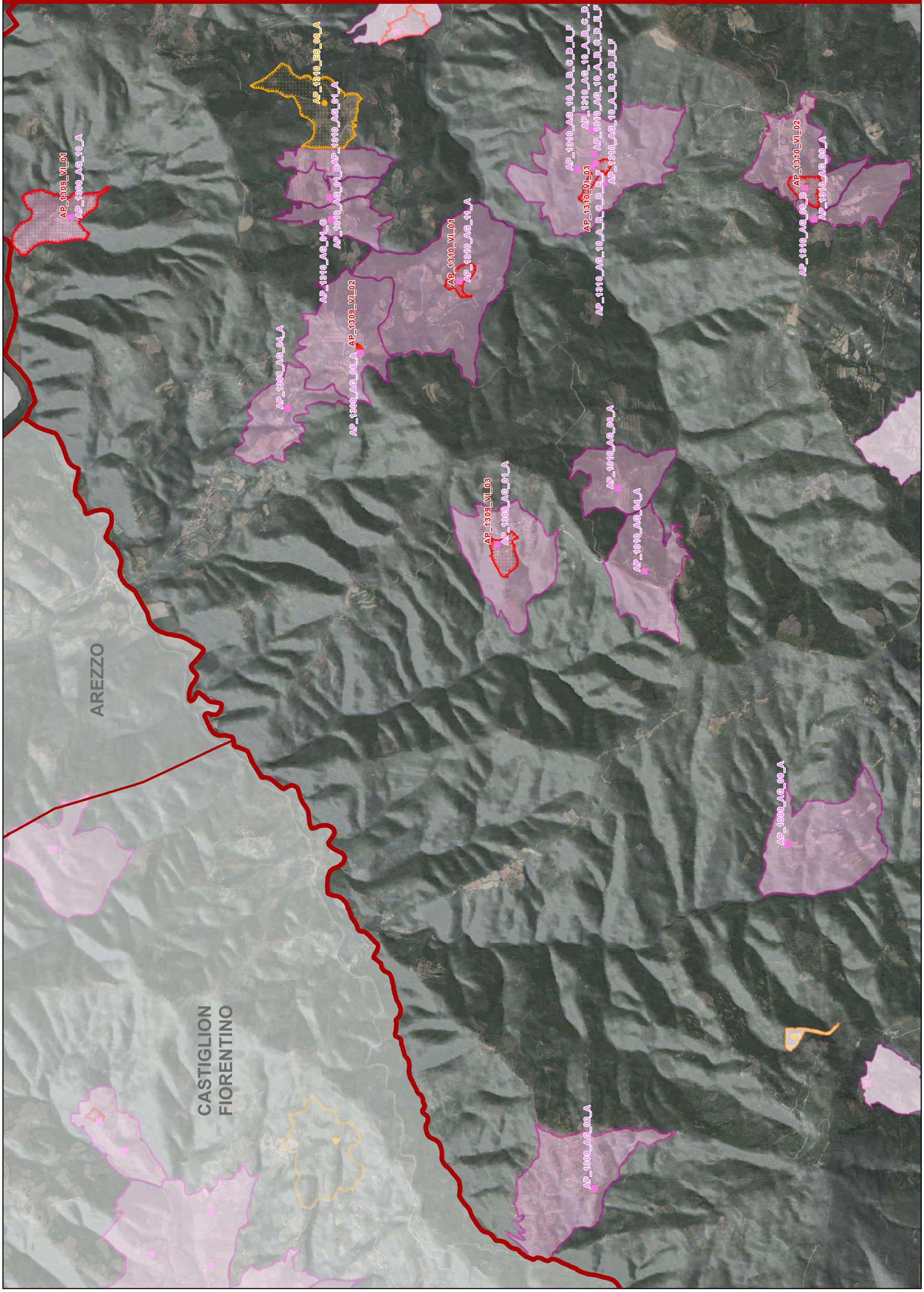

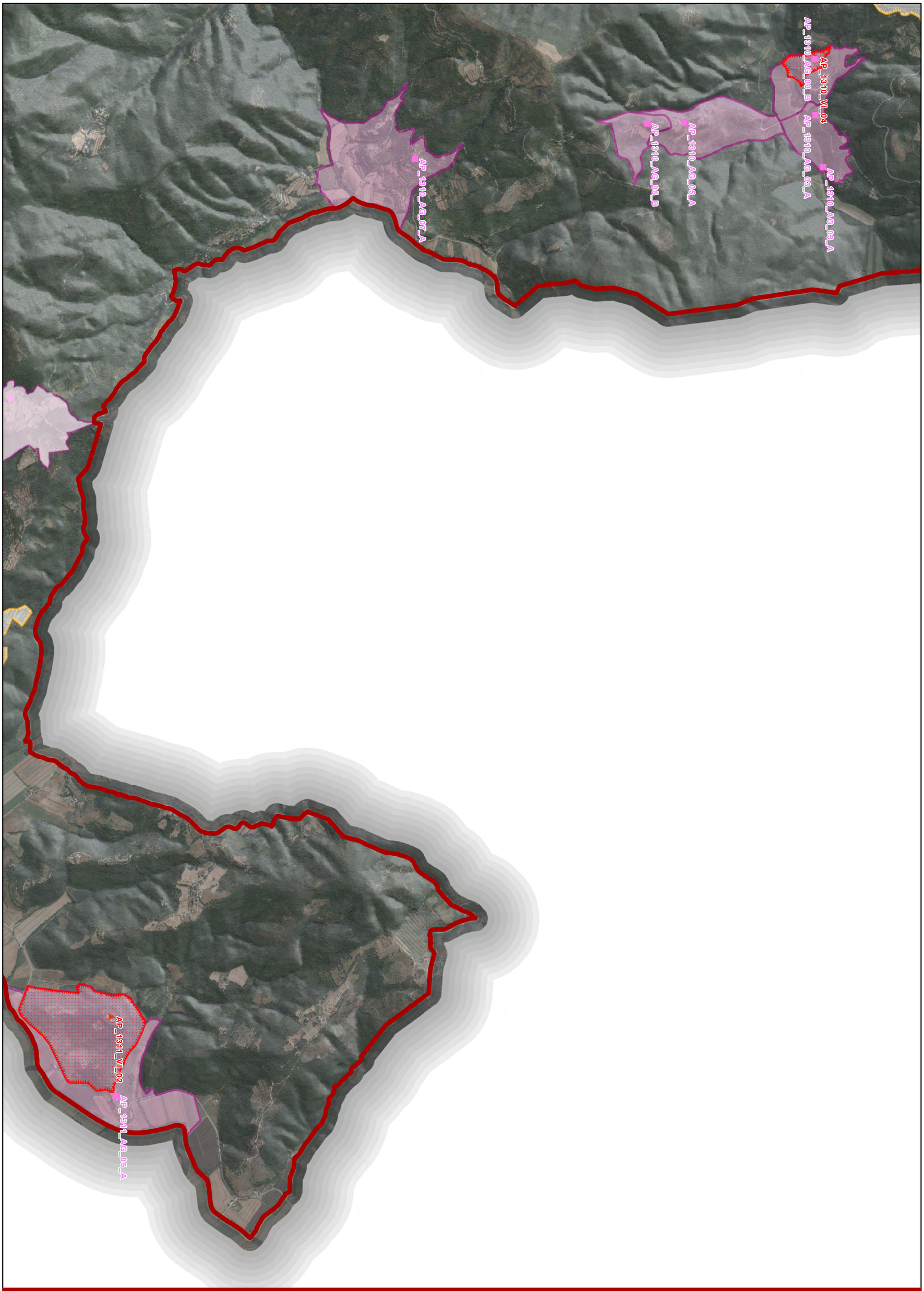


# CORTONA - QUADRANTE N. 2

scala 1:25.000

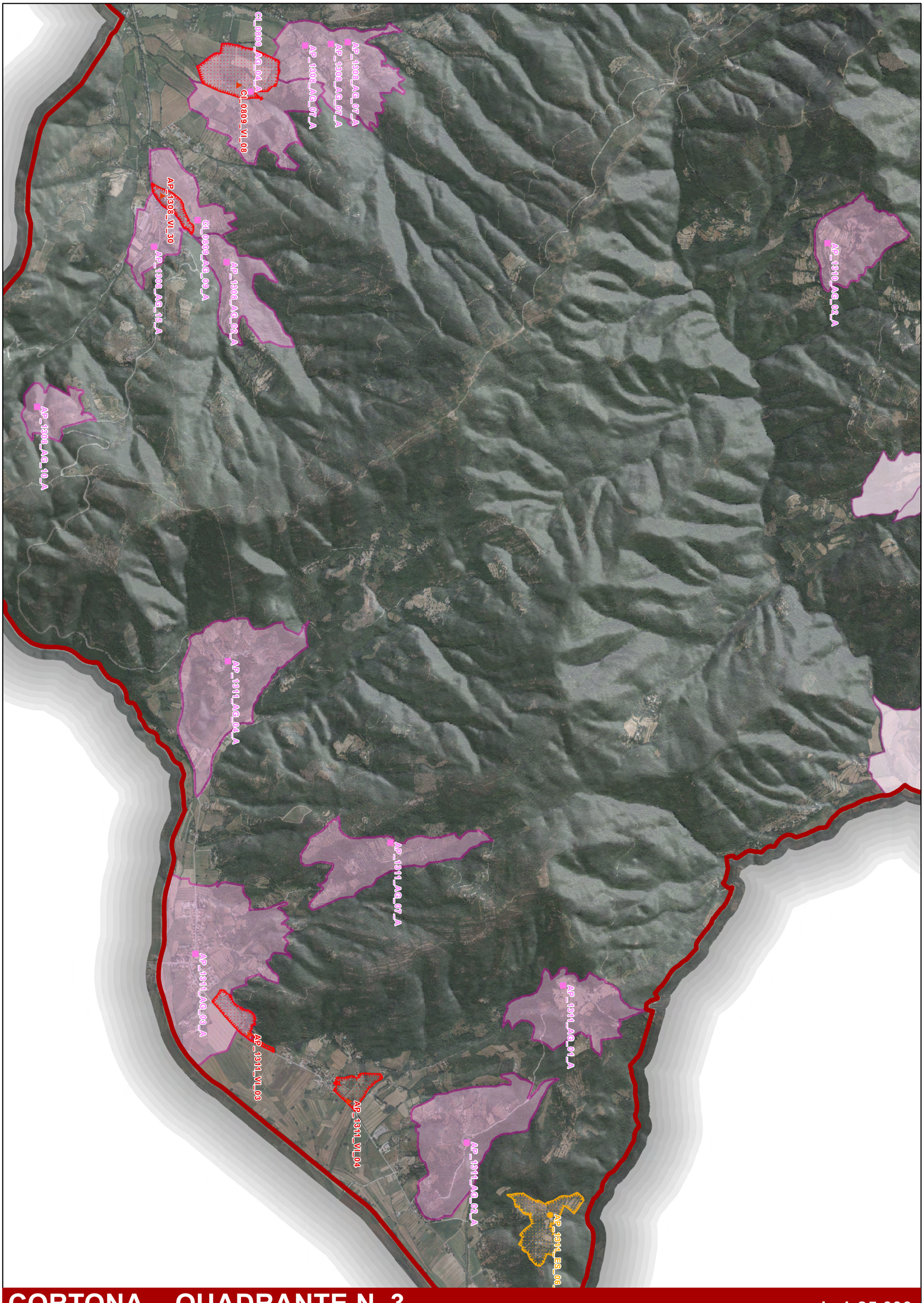


# CORTONA - QUADRANTE N. 3

scala 1:25.000

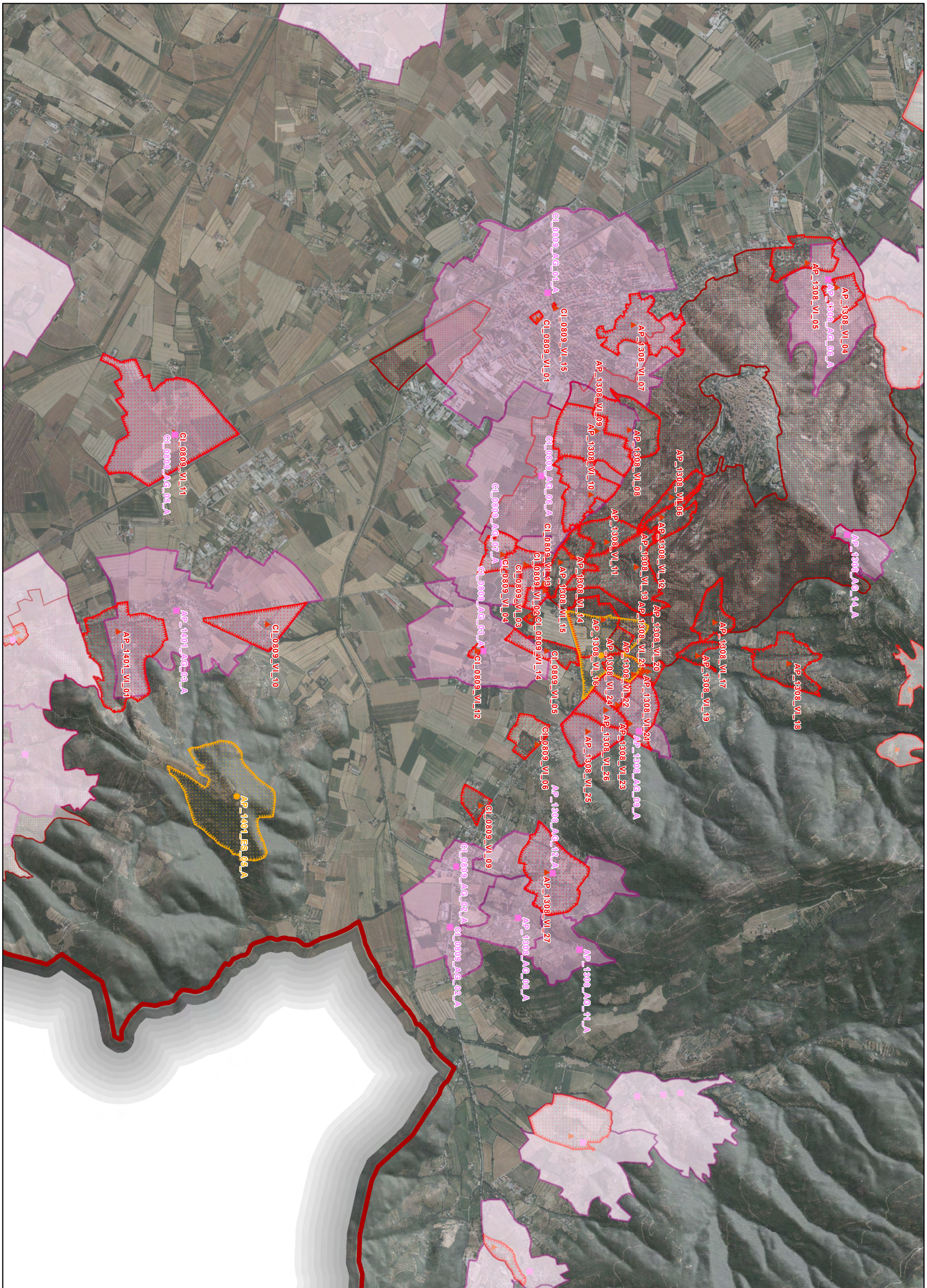


# CORTONA - QUADRANTE N. 4

scala 1:25.000

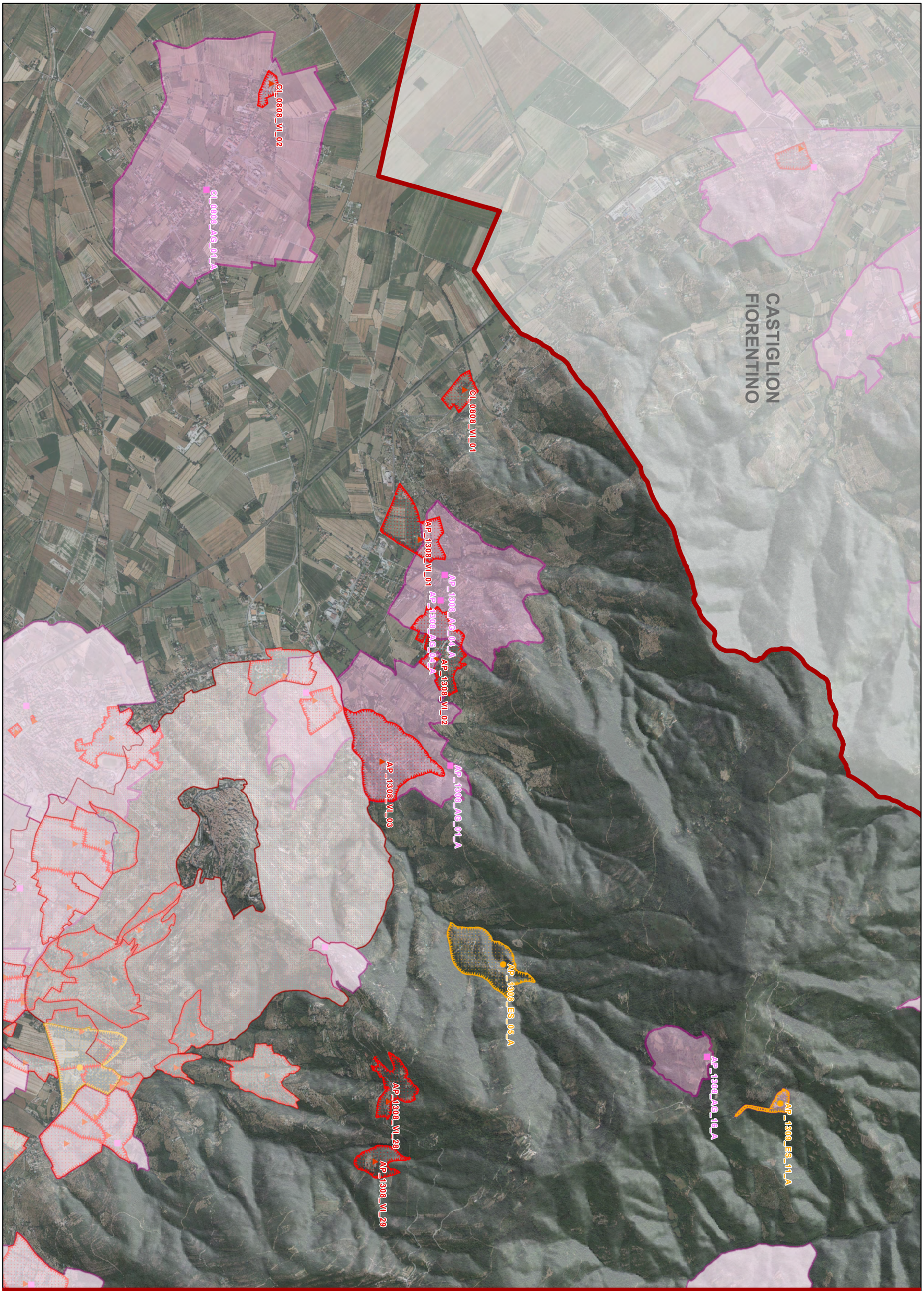


# CORTONA - QUADRANTE N. 5

scala 1:25.000

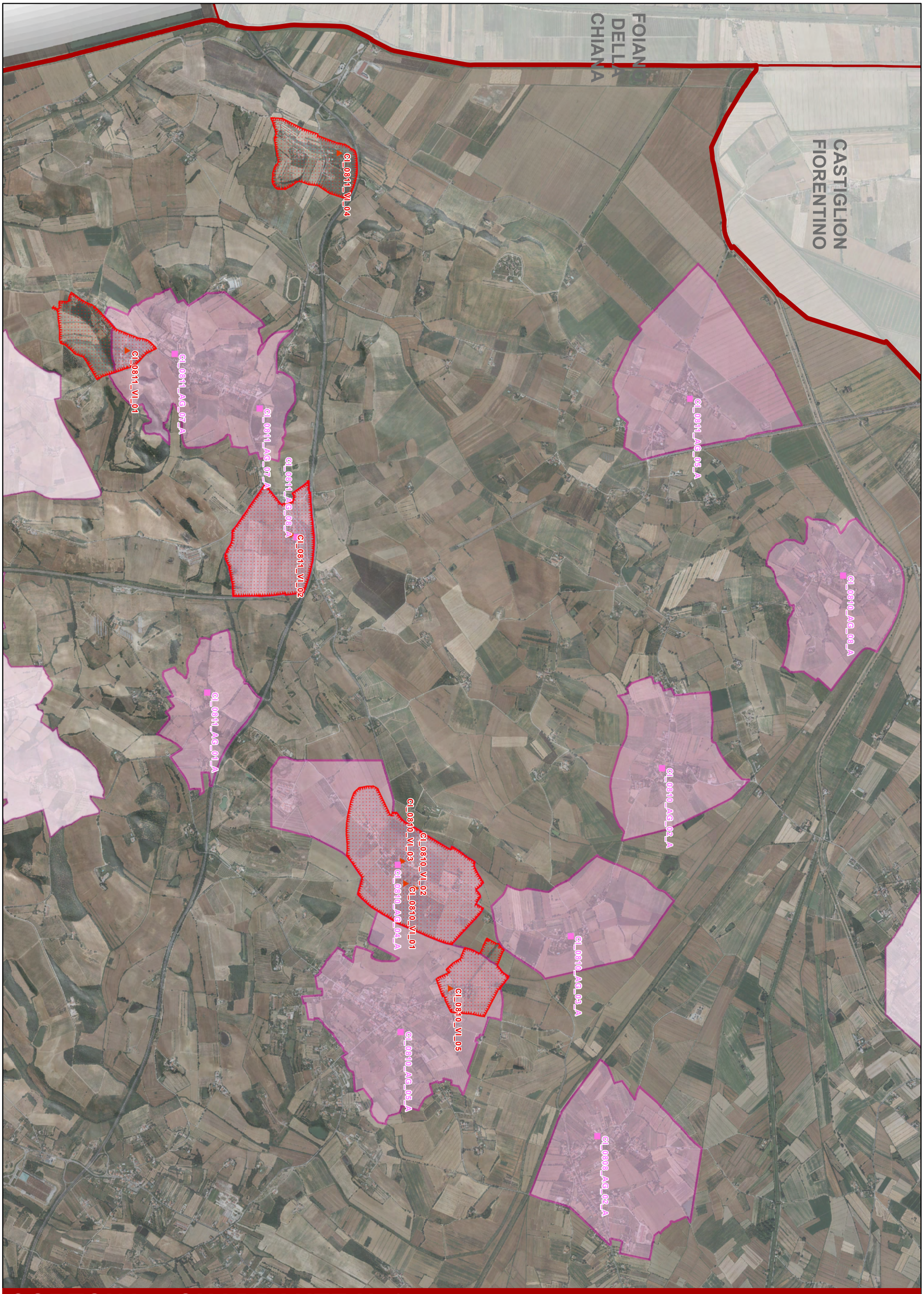


# CORTONA - QUADRANTE N. 6

scala 1:25.000

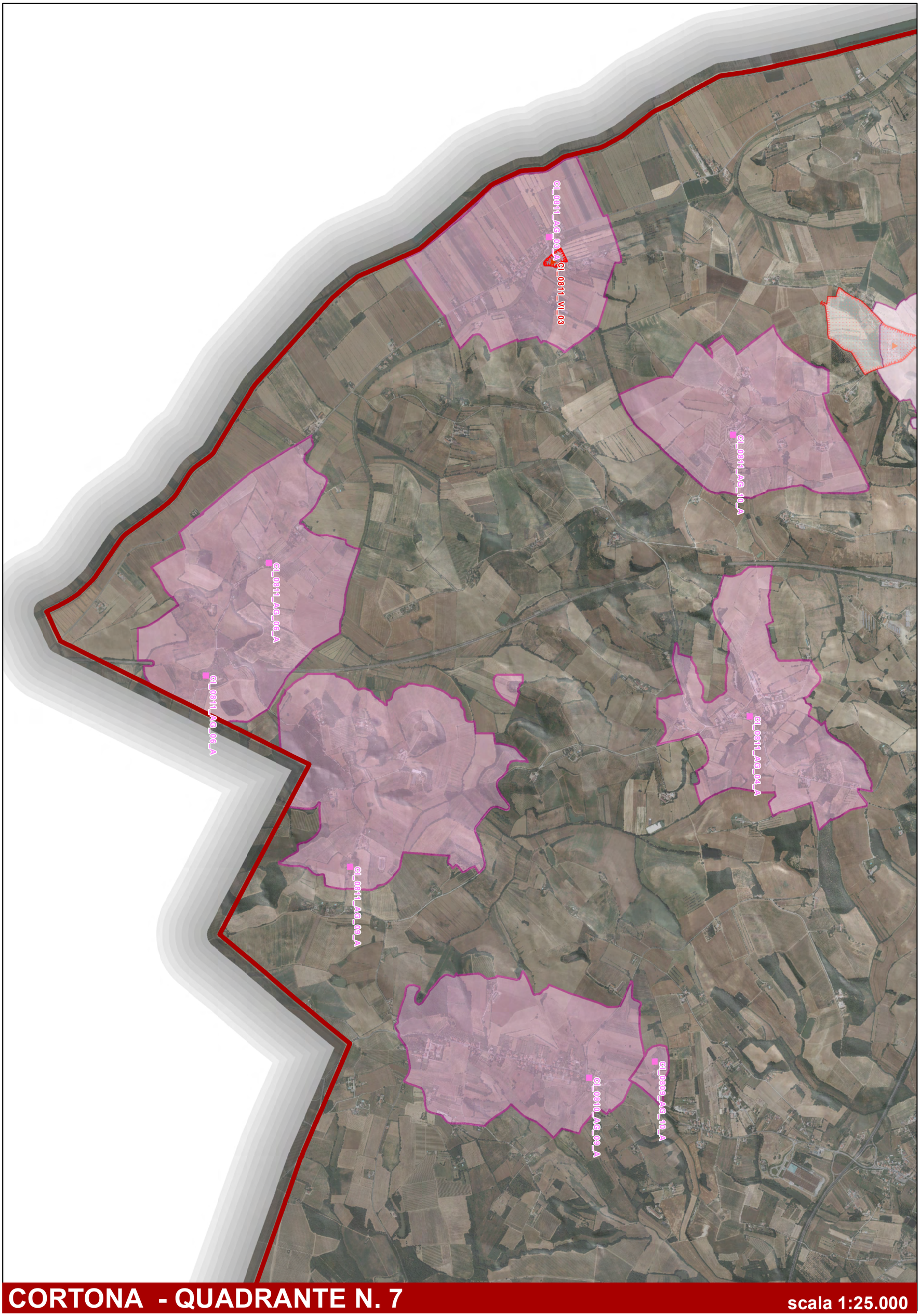


# CORTONA - QUADRANTE N. 7

scala 1:25.000




# CORTONA - QUADRANTE N. 8

scala 1:25.000

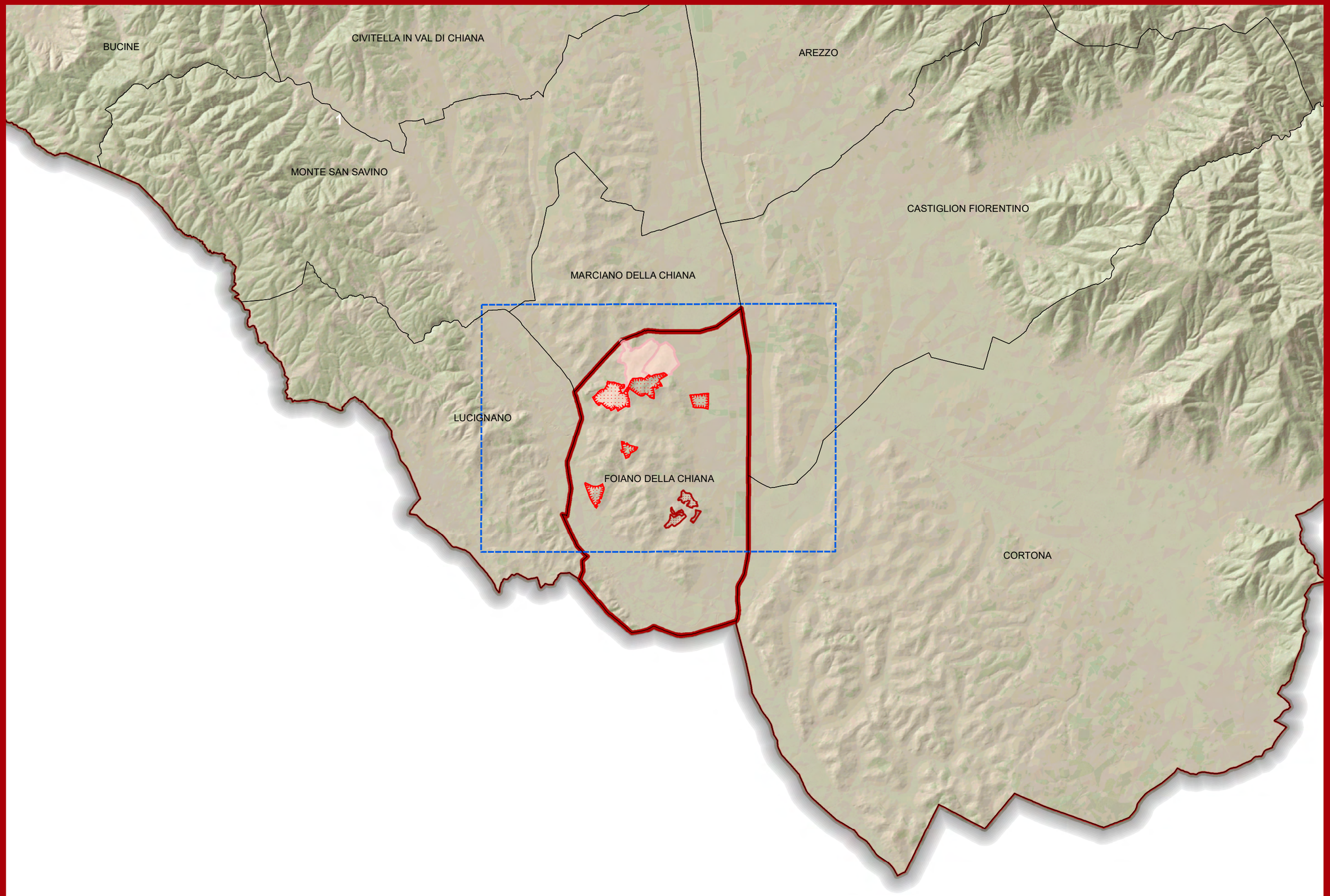


Veduta d'insieme scala 1:100.000

COMUNE DI FOIANO DELLA CHIANA

# AGGREGATI

| CODICE AGGREGATO QP | CODICE AGGREGATO QC | CODICE UNITA' DI PAESAGGIO | UNITA' DI PAESAGGIO | CODICE SISTEMA TERRITORIALE | SISTEMA TERRITORIALE | TOPONIMO QP | TOPONIMO SCHEDA QC | TESSUTO URBANO INALTERATO | VALORE ARCHITET. URBANISTICO INTRINSECO | VALORE PAESISTICO |
|---|---|---|---|---|---|---|---|---|---|---|
| CI_0803_AG_03_A | CI_0803_AG_03_A | CI0803 | Val di Chiana di Foiano e Marciano | B | Sistema territoriale dell'Arno e del Tevere | Fattoria Poggio | Fatt.a Poggio | NO | Medio | Buono |
| CI_0803_AG_04_A | CI_0803_AG_04_A | CI0803 | Val di Chiana di Foiano e Marciano | B | Sistema territoriale dell'Arno e del Tevere | Fontelunga | Fontelunga - Cunicchio | NO | Medio | Medio |
| | | | | | | Cunicchio | | NO | Medio | Medio |
| CI_0803_AG_05_A | CI_0803_AG_05_A | CI0803 | Val di Chiana di Foiano e Marciano | B | Sistema territoriale dell'Arno e del Tevere | Pozzo | Pozzo | NO | Buono | Buono |

# VILLE

| CODICE VILLA QP | CODICE VILLA QC | CODICE UNITA' DI PAESAGGIO | UNITA' DI PAESAGGIO | CODICE SISTEMA TERRITORIALE | SISTEMA TERRITORIALE | TOPONIMO QP | TOPONIMO SCHEDA QC | LOCALITA' QC | VALORE ARCHITET. URBANISTICO INTRINSECO | VALORE PAESISTICO |
|---|---|---|---|---|---|---|---|---|---|---|
| CI_0803_VI_01 | CI_0803_VI_01 | CI0803 | Val di Chiana di Foiano e Marciano | B | Sistema di pianura dell'Arno e del Tevere | Villa Magi | Villa Magi | Foiano della Chiana | Eccezionale | Buono |
| CI_0803_VI_02 | CI_0803_VI_02 | CI0803 | Val di Chiana di Foiano e Marciano | B | Sistema di pianura dell'Arno e del Tevere | Villa Neri - Serneri | Villa Neri - Serneri | Foiano della Chiana | Medio | Buono |
| CI_0803_VI_03 | CI_0803_VI_03 | CI0803 | Val di Chiana di Foiano e Marciano | B | Sistema di pianura dell'Arno e del Tevere | Fattoria Pozzo | Fattoria Pozzo | Pozzo della Chiana | Eccezionale | Buono |
| CI_0803_VI_04 | CI_0803_VI_04 | CI0803 | Val di Chiana di Foiano e Marciano | B | Sistema di pianura dell'Arno e del Tevere | Fattoria d' Anasciano | | Pozzo della Chiana | | |
| CI_0803_VI_06 | CI_0803_VI_06 | CI0803 | Val di Chiana di Foiano e Marciano | B | Sistema di pianura dell'Arno e del Tevere | Fattoria Poggio | | Pozzo della Chiana | | |

# FOIANO DELLA CHIANA

scala 1:25.000

CASTIGLION FIORENTINO

CORTONA

MARCIANO DELLA CHIANA

MONTE SAN SAVINO

LUCIGNANO

CL_0803_VI_03

CL_0803_AG_04_A

CL_0803_AG_04_A

CL_0803_AG_05_A

CL_0803_VI_04

CL_0803_VI_06

CL_0803_AG_06_A

CL_0803_VI_01

CL_0803_VI_02

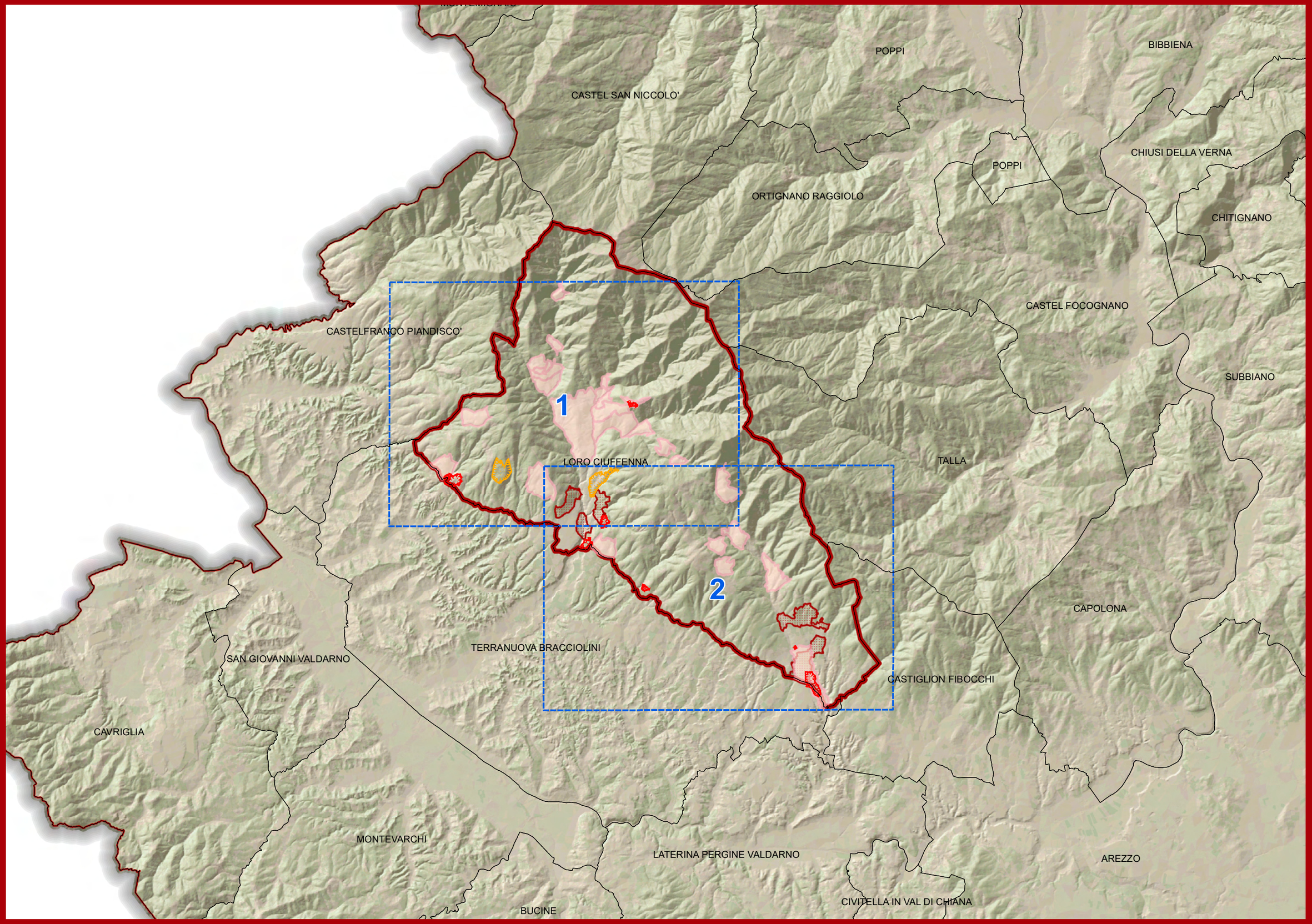


Veduta d'insieme scala 1:100.000

COMUNE DI LORO CIUFFENNA

# AGGREGATI

| CODICE AGGREGATO QP | CODICE AGGREGATO QC | CODICE UNITA' DI PAESAGGIO | UNITA' DI PAESAGGIO | CODICE SISTEMA TERRITORIALE | SISTEMA TERRITORIALE | TOPONIMO QP | TOPONIMO SCHEDA QC | TESSUTO URBANO INALTERATO | VALORE ARCHITET. URBANISTICO INTRINSECO | VALORE PAESISTICO | QUADRANTE |
|---|---|---|---|---|---|---|---|---|---|---|---|
| AP_0914_AG_02_A | AP_0914_AG_02_A | AP0914 | Pratomagno: alta valle del Ciuffenna | A.1 | Sistema territoriale delle aree montane | Casale | Casale | NO | Buono | Eccezionale | 1 |
| AP_0914_AG_02_B | AP_0914_AG_02_B | AP0914 | Pratomagno: alta valle del Ciuffenna | A.1 | Sistema territoriale delle aree montane | La Casa | La Casa | NO | Medio | Eccezionale | 1 |
| AP_0914_AG_03_A | AP_0914_AG_03_A | AP0914 | Pratomagno: alta valle del Ciuffenna | A.1 | Sistema territoriale delle aree montane | Chiassaia | Chiassaia | SI | Buono | Eccezionale | 1 |
| AP_0914_AG_04_A | AP_0914_AG_04_A | AP0914 | Pratomagno: alta valle del Ciuffenna | A.1 | Sistema territoriale delle aree montane | Gorgiti | Gorgiti | SI | Buono | Buono | 1 |
| AP_0914_AG_06_A | AP_0914_AG_06_A | AP0914 | Pratomagno: alta valle del Ciuffenna | A.1 | Sistema territoriale delle aree montane | La Villa | La Villa | NO | Buono | Eccezionale | 1 |
| AP_0914_AG_07_A | AP_0914_AG_07_A | AP0914 | Pratomagno: alta valle del Ciuffenna | A.1 | Sistema territoriale delle aree montane | Modine o Poggiolo | Modine (1Modine o Poggiolo) | SI | Buono | Eccezionale | 1 |
| AP_0914_AG_07_B | AP_0914_AG_07_B | AP0914 | Pratomagno: alta valle del Ciuffenna | A.1 | Sistema territoriale delle aree montane | Pieravilla | Modine (2Pieravilla) | NO | Buono | Eccezionale | 1 |
| AP_0914_AG_07_C | AP_0914_AG_07_C | AP0914 | Pratomagno: alta valle del Ciuffenna | A.1 | Sistema territoriale delle aree montane | Le Case Alte | Modine (3Le Case alte) | SI | Buono | Eccezionale | 1 |
| AP_0914_AG_07_D | AP_0914_AG_07_D | AP0914 | Pratomagno: alta valle del Ciuffenna | A.1 | Sistema territoriale delle aree montane | Case Lorini | Modine (4Lorini) | SI | Buono | Eccezionale | 1 |
| AP_0914_AG_07_E | AP_0914_AG_07_E | AP0914 | Pratomagno: alta valle del Ciuffenna | A.1 | Sistema territoriale delle aree montane | La Rota | Modine (5La Rota) | SI | Buono | Eccezionale | 1 |
| AP_0914_AG_08_A | AP_0914_AG_08_A | AP0914 | Pratomagno: alta valle del Ciuffenna | A.1 | Sistema territoriale delle aree montane | Poggio di Loro | Poggio di Loro | NO | Eccezionale | Eccezionale | 1 |
| AP_0914_AG_09_A | AP_0914_AG_09_A | AP0914 | Pratomagno: alta valle del Ciuffenna | A.1 | Sistema territoriale delle aree montane | Rocca Ricciarda | Rocca Ricciarda | SI | Eccezionale | Eccezionale | 1 |
| AP_0914_AG_10_A | AP_0914_AG_10_A | AP0914 | Pratomagno: alta valle del Ciuffenna | A.1 | Sistema territoriale delle aree montane | San Clemente in Valle | San Clemente in Valle | SI | Buono | Eccezionale | 1 |
| AP_0914_AG_10_B | AP_0914_AG_10_B | AP0914 | Pratomagno: alta valle del Ciuffenna | A.1 | Sistema territoriale delle aree montane | Salci | Salci (San Clemente in Valle) | NO | Medio | Eccezionale | 1 |
| AP_0914_AG_10_C | AP_0914_AG_10_C | AP0914 | Pratomagno: alta valle del Ciuffenna | A.1 | Sistema territoriale delle aree montane | Case Santino | Case Santino (S.Clemente in V.) | NO | Medio | Eccezionale | 1 |
| AP_0914_AG_11_A | AP_0914_AG_11_A | AP0914 | Pratomagno: alta valle del Ciuffenna | A.1 | Sistema territoriale delle aree montane | Trappola | Trappola | NO | Eccezionale | Eccezionale | 1 |

| CODICE AGGREGATO QP | CODICE AGGREGATO QC | CODICE UNITA' DI PAESAGGIO | UNITA' DI PAESAGGIO | CODICE SISTEMA TERRITORIALE | SISTEMA TERRITORIALE | TOPONIMO QP | TOPONIMO SCHEDA QC | TESSUTO URBANO INALTERATO | VALORE ARCHITET. URBANISTICO INTRINSECO | VALORE PAESISTICO | QUADRANTE |
|---|---|---|---|---|---|---|---|---|---|---|---|
| AP_0914_AG_12_A | AP_0914_AG_12_A | AP0914 | Pratomagno: alta valle del Ciuffenna | A.1 | Sistema territoriale delle aree montane | Trevane | Trevane | NO | Buono | Buono | 1 |
| AP_0915_AG_04_A | AP_0915_AG_04_A | AP0915 | Pratomagno: alta valle del Resco | A.1 | Sistema territoriale delle aree montane | Case Uliveto | Case Uliveto | SI | Buono | Eccezionale | 1 |
| AP_0915_AG_11_A | AP_0915_AG_11_A | AP0915 | Pratomagno: alta valle del Resco | A.1 | Sistema Montano dell'Appennino | Malva | Malva | NO | Medio | Medio | 1 |
| AP_0915_AG_13_A | AP_0915_AG_13_A | AP0915 | Pratomagno: alta valle del Resco | A.1 | Sistema territoriale delle aree montane | Odina | Odina | SI | Buono | Eccezionale | 1 |
| AP_0913_AG_01_A | AP_0913_AG_01_A | AP0913 | Pratomagno: valle dell'Agna | A.1 | Sistema territoriale delle aree montane | Anciolina | Anciolina | NO | Eccezionale | Eccezionale | 2 |
| AP_0913_AG_02_A | AP_0913_AG_02_A | AP0913 | Pratomagno: valle dell'Agna | A.1 | Sistema territoriale delle aree montane | Casamona | Casamona | NO | Medio | Buono | 2 |
| AP_0913_AG_03_A | AP_0913_AG_03_A | AP0913 | Pratomagno: valle dell'Agna | A.1 | Sistema territoriale delle aree montane | Faeto | Faeto | NO | Buono | Buono | 2 |
| AP_0913_AG_04_A | AP_0913_AG_04_A | AP0913 | Pratomagno: valle dell'Agna | A.1 | Sistema territoriale delle aree montane | Pratovalle | Pratovalle | NO | Eccezionale | Eccezionale | 2 |
| AP_0913_AG_05_A | AP_0913_AG_05_A | AP0913 | Pratomagno: valle dell'Agna | A.1 | Sistema territoriale delle aree montane | Sercognano | Sercognano | NO | Medio | Buono | 2 |
| AP_0914_AG_05_A | AP_0914_AG_05_A | AP0914 | Pratomagno: alta valle del Ciuffenna | A.1 | Sistema territoriale delle aree montane | Gropina | Gropina | SI | Eccezionale | Eccezionale | 2 |
| CI_0604_AG_01_A | CI_0604_AG_01_A | CI0604 | Valdarno di Laterina | B | Sistema territoriale dell'Arno e del Tevere | Borro | Borro | SI | Eccezionale | Eccezionale | 2 |
| CI_0604_AG_09_A | CI_0604_AG_09_A | CI0604 | Valdarno di Laterina | B | Sistema territoriale dell'Arno e del Tevere | San Giustino | San Giustino | NO | Medio | Buono | 2 |

# VILLE

| CODICE VILLA QP | CODICE VILLA QC | CODICE UNITA' DI PAESAGGIO | UNITA' DI PAESAGGIO | CODICE SISTEMA TERRITORIALE | SISTEMA TERRITORIALE | TOPONIMO QP | TOPONIMO SCHEDA QC | LOCALITA' QC | VALORE ARCHITET. URBANISTICO INTRINSECO | VALORE PAESISTICO | QUADRANTE |
|---|---|---|---|---|---|---|---|---|---|---|---|
| AP_0914_VI_01 | AP_0914_VI_01 | AP0914 | Pratomagno: alta valle del Ciuffenna | A.1 | Sistema Montano dell'Appennino | Lebacola - Trappola | Lebacola -Trappola | Trappola | Buono | Eccezionale | 1 |
| AP_0915_VI_06 | AP_0915_VI_06 | AP0915 | Pratomagno: alta valle del Resco | A.1 | Sistema Montano dell'Appennino | Villa Belpoggio | Villa Belpoggio | Loro Ciuffenna | Buono | Buono | 1 |
| AP_0915_VI_07 | AP_0915_VI_07 | AP0915 | Pratomagno: alta valle del Resco | A.1 | Sistema Montano dell'Appennino | Villino Carnevali - Malva | Villino Carnevali - Malva | Malva | Medio | Medio | 1 |
| AP_0913_VI_01 | AP_0913_VI_01 | AP0913 | Pratomagno: valle dell'Agna | A.1 | Sistema Montano dell'Appennino | Villa Torelli | Villa Torelli | Loro Ciuffenna | Buono | Buono | 2 |
| AP_0914_VI_02 | AP_0914_VI_02 | AP0914 | Pratomagno: alta valle del Ciuffenna | A.1 | Sistema Montano dell'Appennino | Belvedere | Belvedere | Loro Ciuffenna | Buono | Buono | 2 |
| CI_0603_VI_01 | CI_0603_VI_01 | CI0603 | Valdarno a sud di Terranuova | B | Sistema di pianura dell'Arno e del Tevere | Il Colombaio (Villa) | Il Colombaio | Loro Ciuffenna | Buono | Eccezionale | 2 |
| CI_0604_VI_01 | CI_0604_VI_01 | CI0604 | Valdarno di Laterina | B | Sistema di pianura dell'Arno e del Tevere | Villa Tonani giá Droandi | Villa Tonani gi ├á Droandi | San Giustino Valdarno | Buono | Medio | 2 |
| CI_0604_VI_04 | CI_0604_VI_04 | CI0604 | Valdarno di Laterina | B | Sistema di pianura dell'Arno e del Tevere | Villa del Borro | Villa del Borro | Borro | Buono | Eccezionale | 2 |

# EDIFICI SPECIALISTICI

| CODICE EDIFICIO SPECIALISTICO QP | CODICE EDIFICIO SPECIALISTICO QC | CODICE UNITA' DI PAESAGGIO | UNITA' DI PAESAGGIO | CODICE SISTEMA TERRITORIALE | SISTEMA TERRITORIALE | TOPONIMO QP | TOPONIMO SCHEDA QC | VALORE ARCHITET. URBANISTICO INTRINSECO | VALORE PAESISTICO | QUADRANTE |
|---|---|---|---|---|---|---|---|---|---|---|
| AP_0914_ES_01_A | AP_0914_AG_01_A | AP0914 | Pratomagno: alta valle del Ciuffenna | A.1 | Sistema Montano dell'Appennino | Badia di Sotto | Badia di Sotto e Badia di Sopra | Buono | Buono | 1 |
| | | | | | | Badia di Sopra | | Buono | Buono | 1 |
| AP_0915_ES_15_A | AP_0915_AG_15_A | AP0915 | Pratomagno: alta valle del Resco | A.1 | Sistema Montano dell'Appennino | Querceto | Querceto | Medio | Eccezionale | 1 |

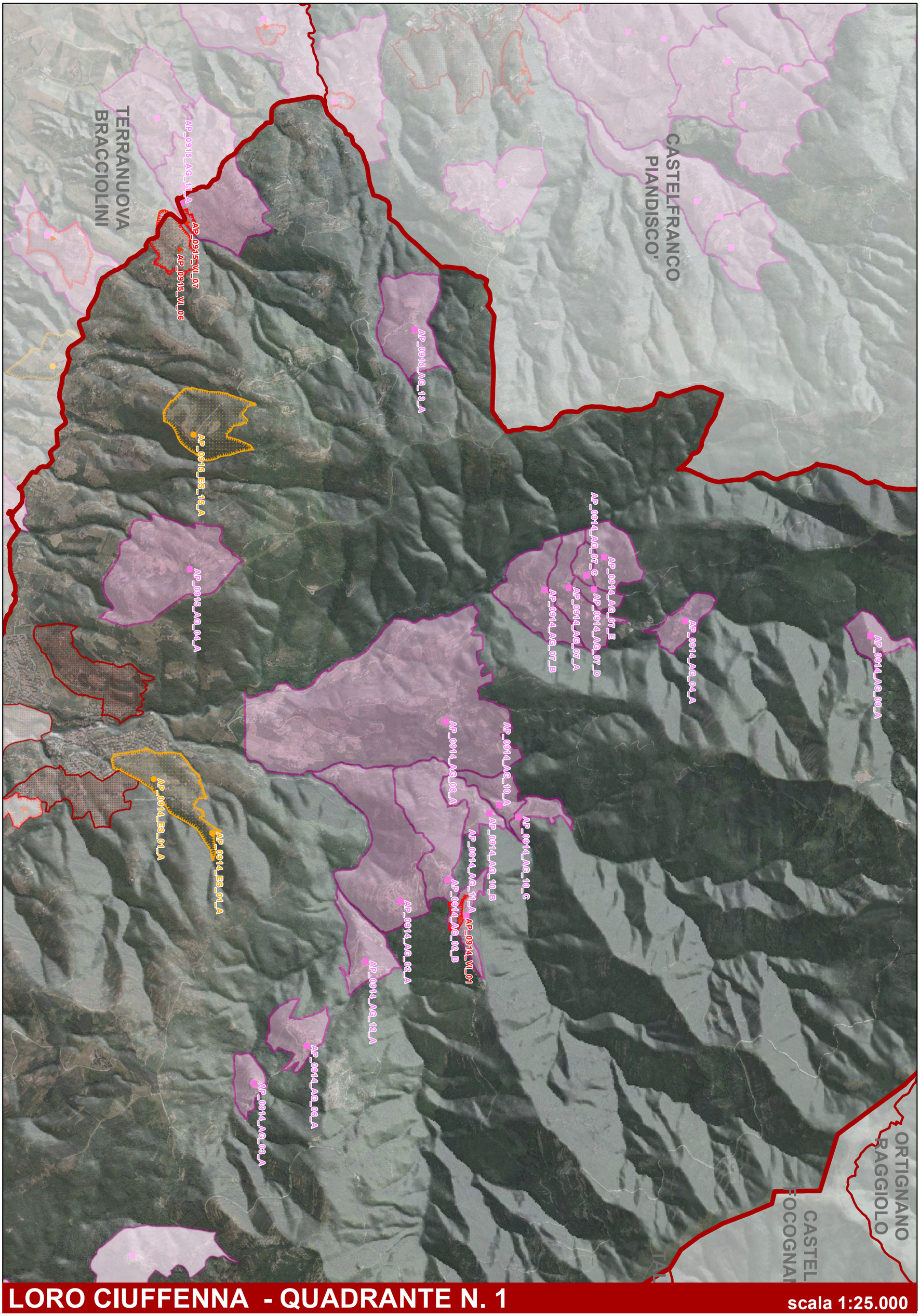


# LORO CIUFFENNA - QUADRANTE N. 1

scala 1:25.000

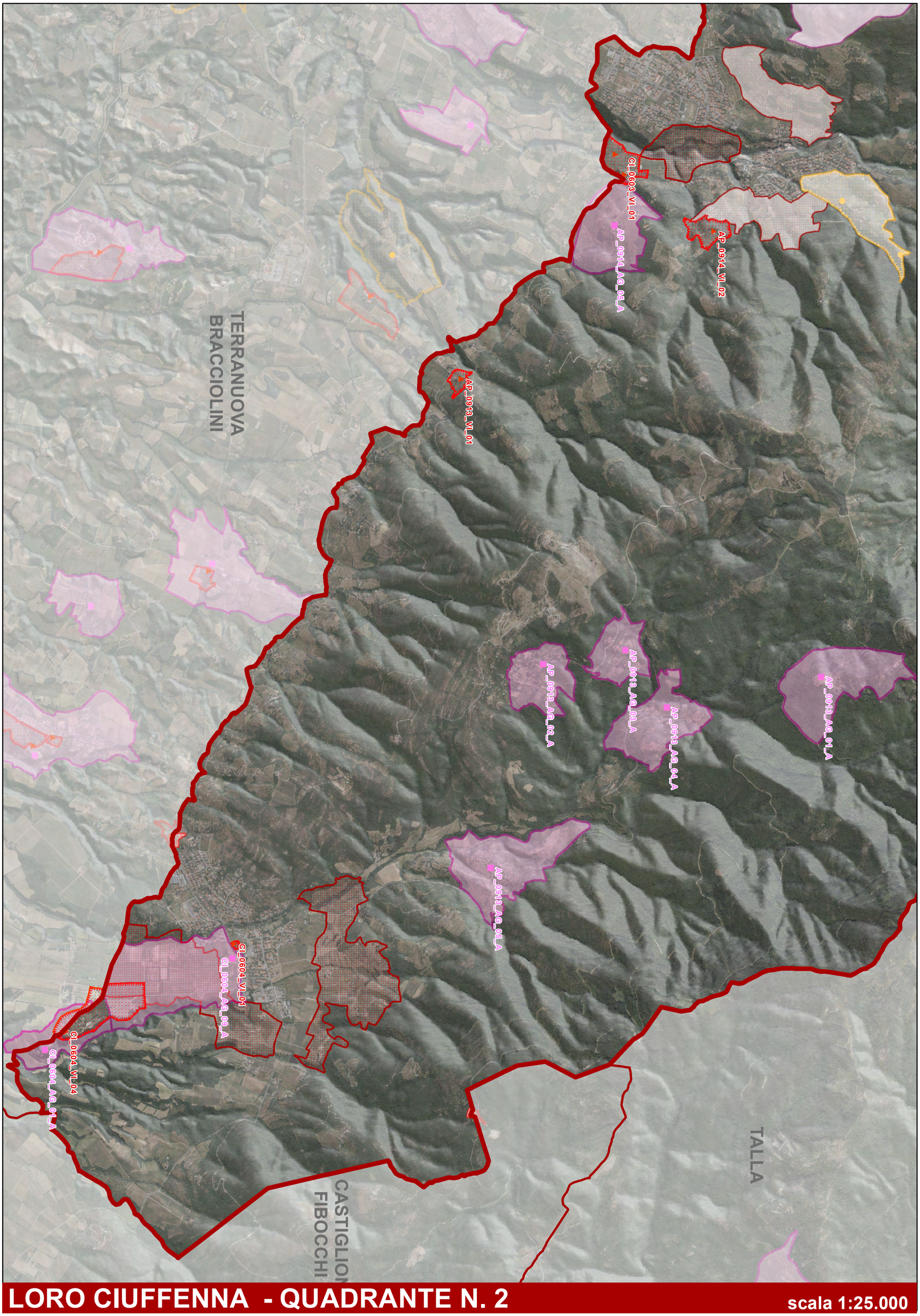


# LORO CIUFFENNA - QUADRANTE N. 2

scala 1:25.000

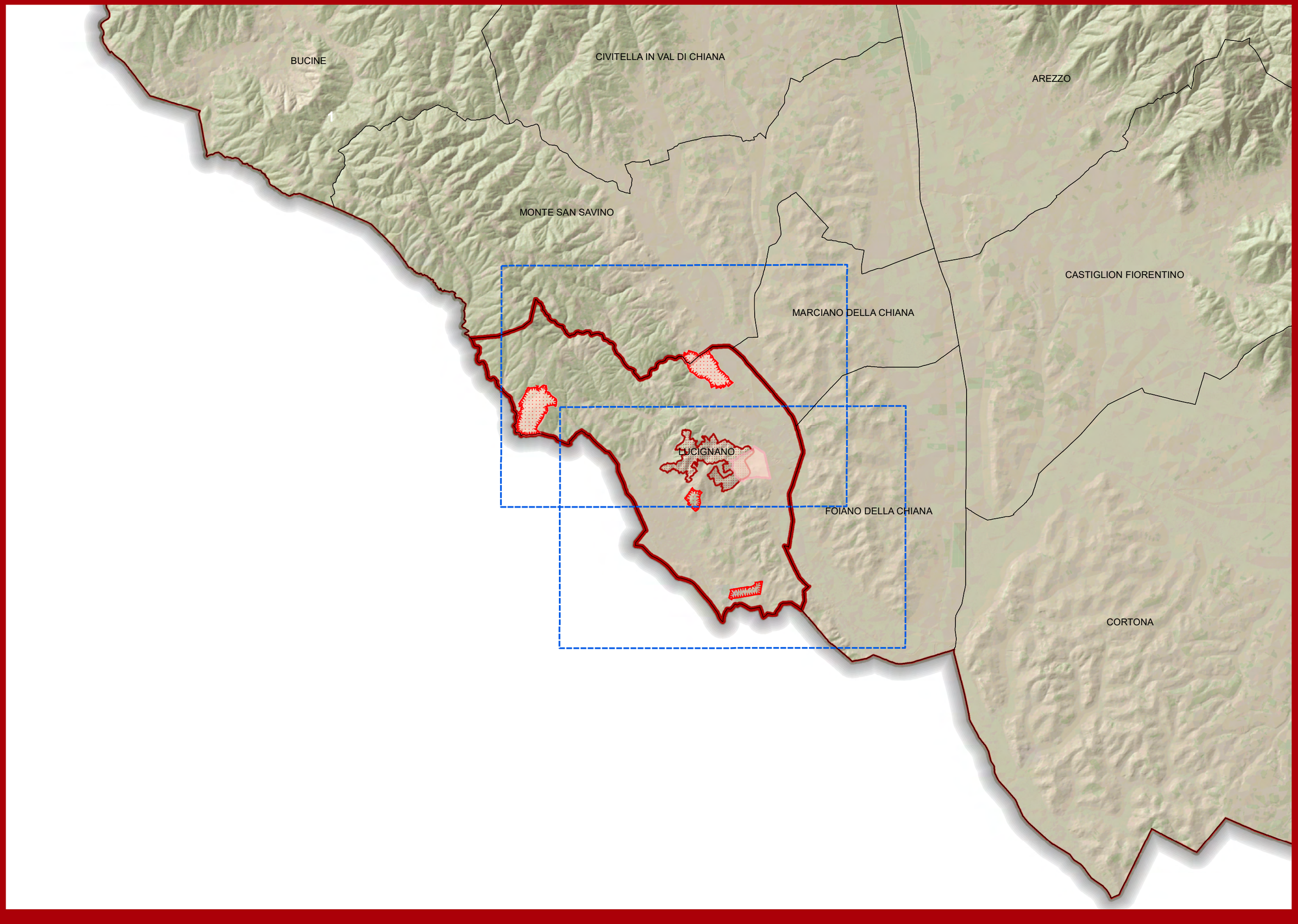


scala 1:100.000

Veduta d'insieme

COMUNE DI LUCIGNANO

# AGGREGATI

| CODICE AGGREGATO QP | CODICE AGGREGATO QC | CODICE UNITA' DI PAESAGGIO | UNITA' DI PAESAGGIO | CODICE SISTEMA TERRITORIALE | SISTEMA TERRITORIALE | TOPONIMO QP | TOPONIMO SCHEDA QC | TESSUTO URBANO INALTERATO | VALORE ARCHITET. URBANISTICO INTRINSECO | VALORE PAESISTICO | QUADRANTE |
|---|---|---|---|---|---|---|---|---|---|---|---|
| AP_1906_AG_01_A | AP_1906_AG_01_A | AP1906 | Fronte collinare di Lucignano e del Calcione | A.2 | Sistema collinare e alto collinare dell'Appennino | Calcione | Calcione | NO | Eccezionale | Eccezionale | 1 |
| AP_1906_AG_02_A | AP_1906_AG_02_A | AP1906 | Fronte collinare di Lucignano e del Calcione | A.2 | Sistema territoriale delle aree collinari e altocollinari | Pieve Vecchia | Pieve Vecchia | NO | Medio | Buono | 1 |
| CI_0803_AG_01_A | CI_0803_AG_01_A | CI0803 | Val di Chiana di Foiano e Marciano | B | Sistema di pianura dell'Arno e del Tevere | Fabbriche | Fabbriche | NO | Buono | Eccezionale | 1 |

# VILLE

| CODICE VILLA QP | CODICE VILLA QC | CODICE UNITA' DI PAESAGGIO | UNITA' DI PAESAGGIO | CODICE SISTEMA TERRITORIALE | SISTEMA TERRITORIALE | TOPONIMO QP | TOPONIMO SCHEDA QC | LOCALITA' QC | VALORE ARCHITET. URBANISTICO INTRINSECO | VALORE PAESISTICO | QUADRANTE |
|---|---|---|---|---|---|---|---|---|---|---|---|
| AP_1906_VI_02 | AP_1906_VI_02 | AP1906 | Fronte collinare di Lucignano e del Calcione | A.2 | Sistema collinare e alto collinare dell'Appennino | Il Calcione | | Il Calcione | | | 1 |
| CI_0803_VI_05 | CI_0803_VI_05 | CI0803 | Val di Chiana di Foiano e Marciano | B | Sistema di pianura dell'Arno e del Tevere | Villa Fabbriche | | Lucignano | | | 1 |
| AP_1906_VI_01 | AP_1906_VI_01 | AP1906 | Fronte collinare di Lucignano e del Calcione | A.2 | Sistema collinare e alto collinare dell'Appennino | Il Villino | Il Villino | Lucignano | Medio | Buono | 2 |
| CI_0805_VI_01 | CI_0805_VI_01 | CI0805 | Bacino orientale del Foenna | B | Sistema di pianura dell'Arno e del Tevere | Casalta | Casalta | La Croce | | Buono | 2 |

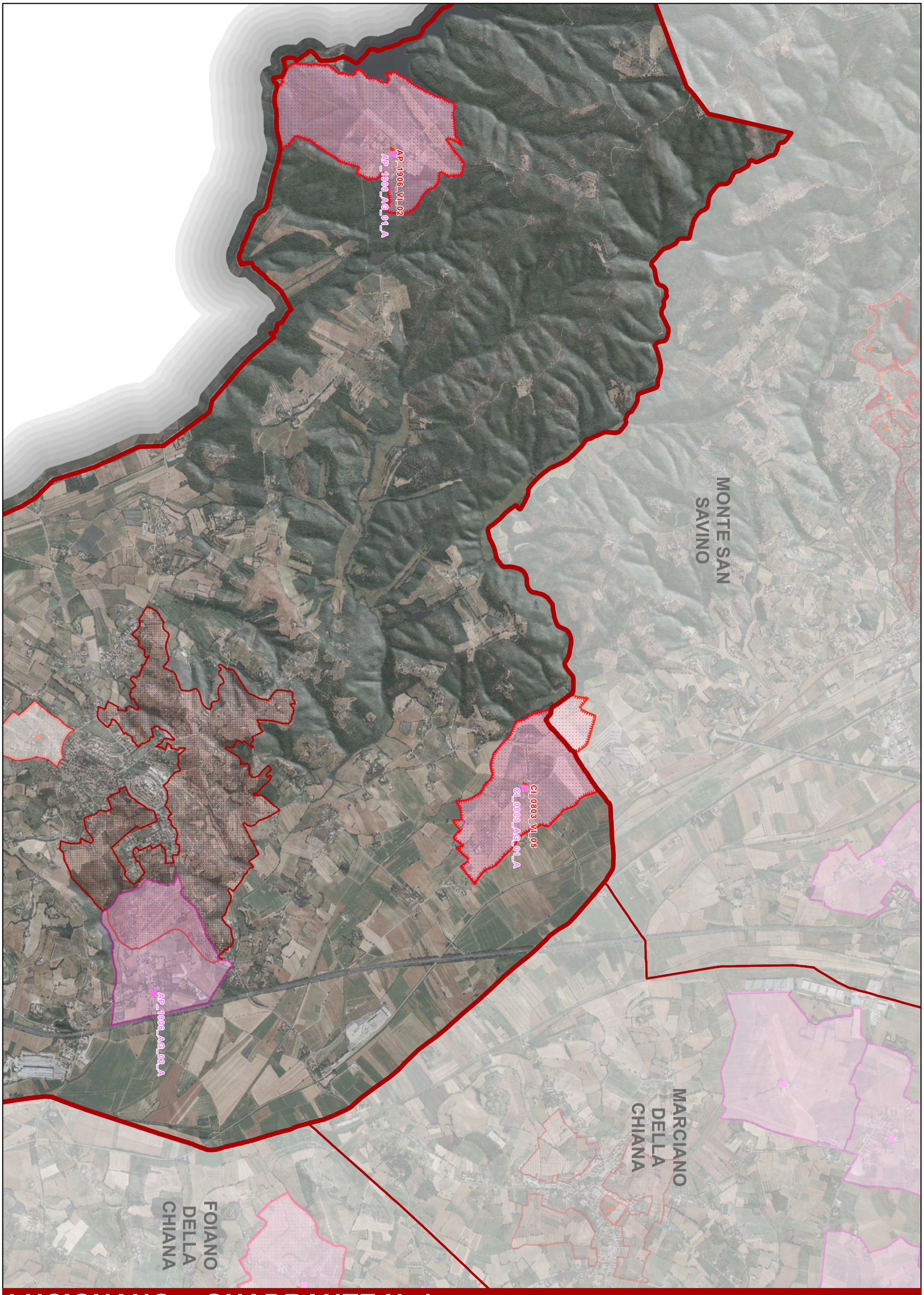


# LUCIGNANO - QUADRANTE N. 1

scala 1:25.000

AP_1906_VL_01

CL_0305_VL_01

MARCIANO DELLA CHIANA

FOIANO DELLA CHIANA

# LUCIGNANO - QUADRANTE N. 2

scala 1:25.000

# QC.16g Atlante delle Schede analitico - descrittive per comune

LATERINA PERGINE VALDARNO

BUCINE

CIVITELLA IN VAL DI CHIANA

AREZZO

MONTE SAN SAVINO

CASTIGLION FIORENTINO

MARCIANO DELLA CHIANA

LUCIGNANO

FOIANO DELLA CHIANA

CORTONA

scala 1:100.000

Veduta d'insieme

COMUNE DI
MARCIANO DELLA CHIANA

# AGGREGATI

| CODICE AGGREGATO QP | CODICE AGGREGATO QC | CODICE UNITA' DI PAESAGGIO | UNITA' DI PAESAGGIO | CODICE SISTEMA TERRITORIALE | SISTEMA TERRITORIALE | TOPONIMO QP | TOPONIMO SCHEDA QC | TESSUTO URBANO INALTERATO | VALORE ARCHITET. URBANISTICO INTRINSECO | VALORE PAESISTICO |
|---|---|---|---|---|---|---|---|---|---|---|
| CI_0802_AG_01_A | CI_0802_AG_01_A | CI0802 | Val di Chiana di Montagnano e Cesa | B | Sistema territoriale dell'Arno e del Tevere | Badicorte | Badicorte | NO | Medio | Medio |
| CI_0802_AG_02_A | CI_0802_AG_02_A | CI0802 | Val di Chiana di Montagnano e Cesa | B | Sistema di pianura dell'Arno e del Tevere | Pescaia | Canfoiano - Pescaia | NO | Buono | Medio |
| | | | | | | Canfoiano | | NO | Buono | Medio |
| CI_0802_AG_04_A | CI_0802_AG_04_A | CI0802 | Val di Chiana di Montagnano e Cesa | B | Sistema territoriale dell'Arno e del Tevere | I Pini | I Pini | NO | Medio | Buono |
| CI_0802_AG_06_A | CI_0802_AG_06_A | CI0802 | Val di Chiana di Montagnano e Cesa | B | Sistema territoriale dell'Arno e del Tevere | San Giovanni | San Giovanni /Viallesi | SI | Medio | Medio |
| | | | | | | Viallesi | | SI | Medio | Medio |

# VILLE

| CODICE VILLA QP | CODICE VILLA QC | CODICE UNITA' DI PAESAGGIO | UNITA' DI PAESAGGIO | CODICE SISTEMA TERRITORIALE | SISTEMA TERRITORIALE | TOPONIMO QP | TOPONIMO SCHEDA QC | LOCALITA' QC | VALORE ARCHITET. URBANISTICO INTRINSECO | VALORE PAESISTICO |
|---|---|---|---|---|---|---|---|---|---|---|
| CI_0802_VI_02 | CI_0802_VI_02 | CI0802 | Val di Chiana di Montagnano e Cesa | B | Sistema di pianura dell'Arno e del Tevere | Fattoria Di Canfoiano | | Cesa - Pescaia | | |
| CI_0803_VI_07 | CI_0803_VI_07 | CI0803 | Val di Chiana di Foiano e Marciano | B | Sistema di pianura dell'Arno e del Tevere | Villa Scaletti | Villa Scaletti | Marciano della Chiana | Medio | Medio |

# MARCIANO DELLA CHIANA

scala 1:25.000

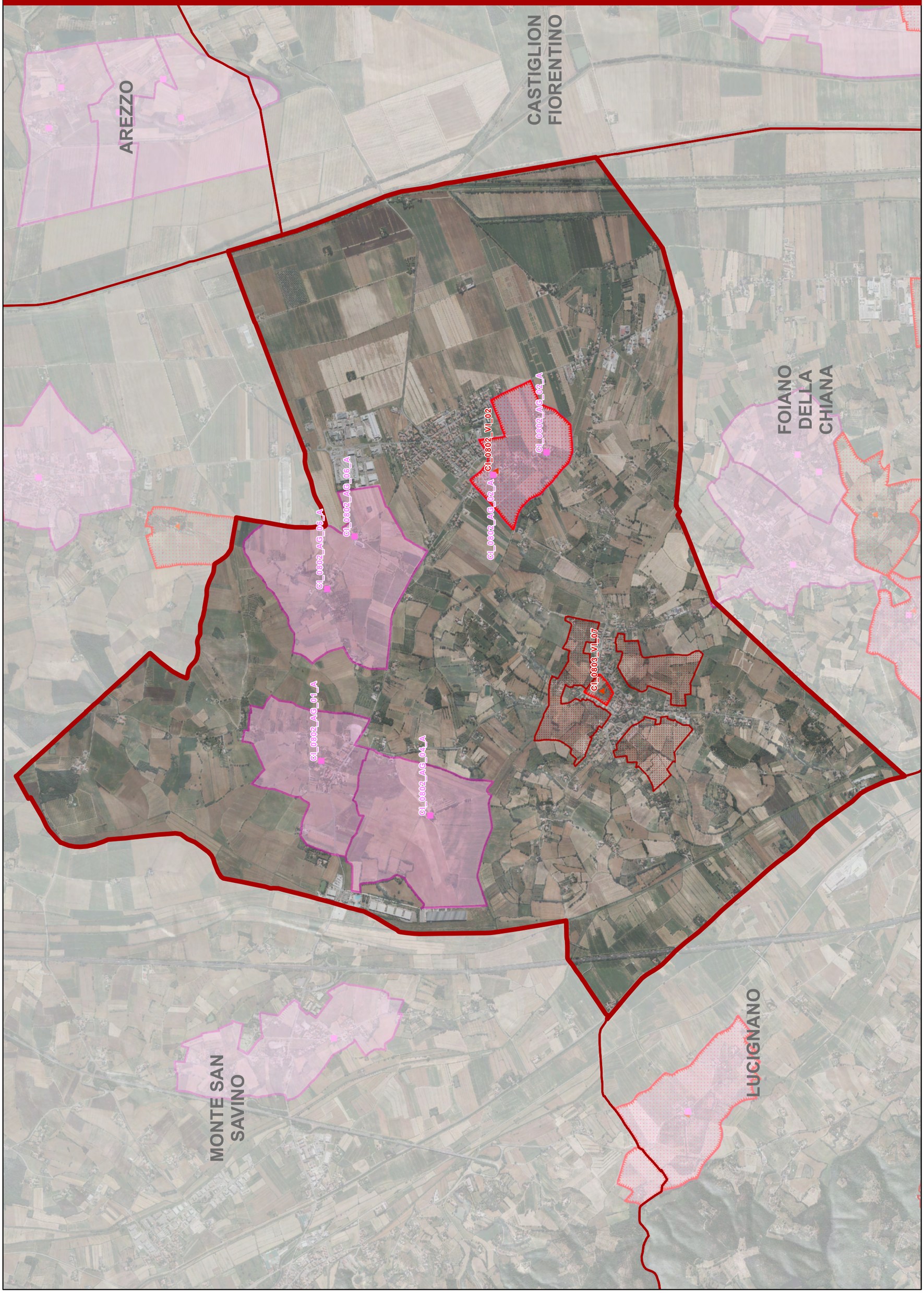

scala 1:100.000

Veduta d'insieme

COMUNE DI MONTEMIGNAIO

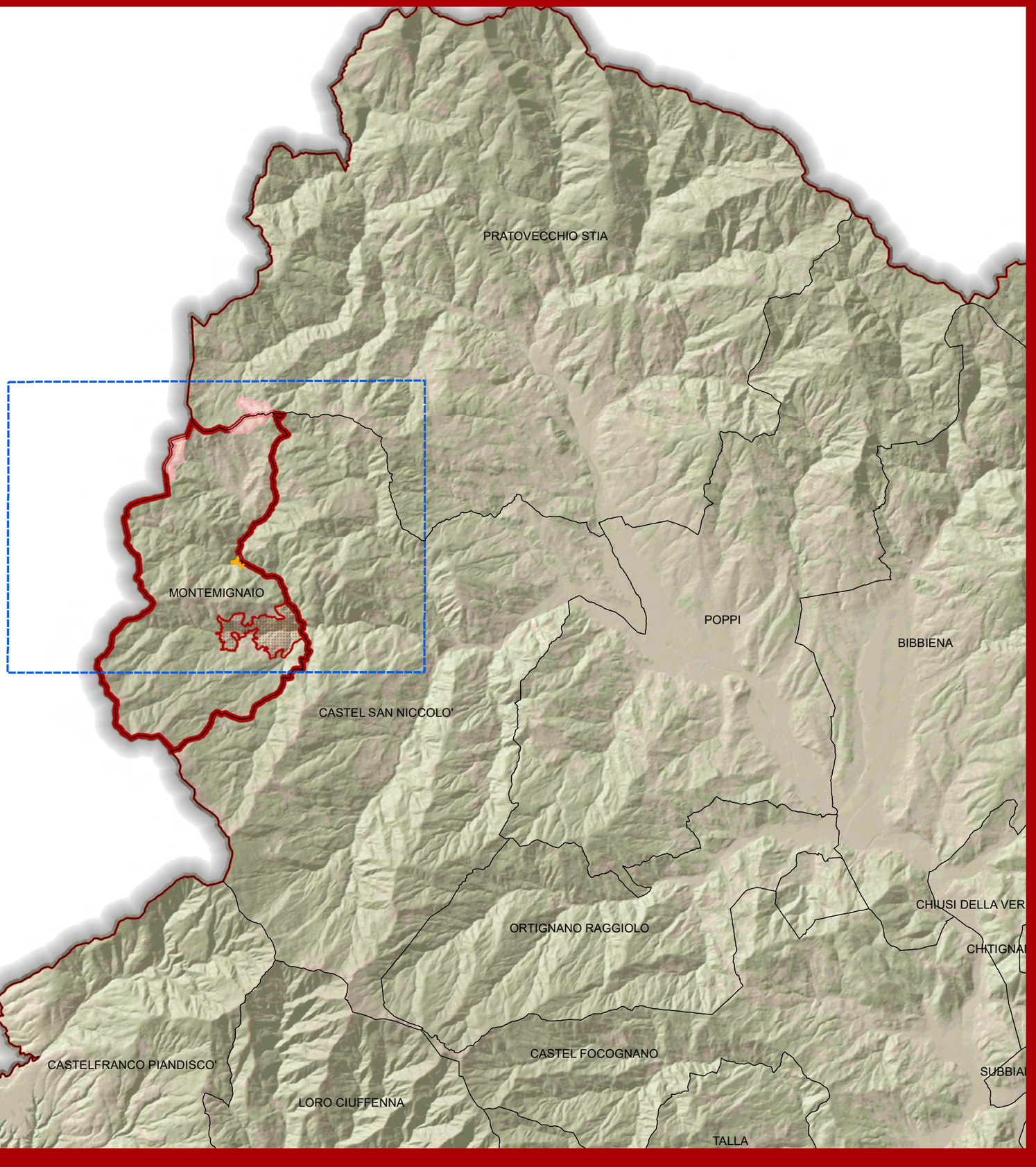

# AGGREGATI

| CODICE AGGREGATO QP | CODICE AGGREGATO QC | CODICE UNITA' DI PAESAGGIO | UNITA' DI PAESAGGIO | CODICE SISTEMA TERRITORIALE | SISTEMA TERRITORIALE | TOPONIMO QP | TOPONIMO SCHEDA QC | TESSUTO URBANO INALTERATO | VALORE ARCHITET. URBANISTICO INTRINSECO | VALORE PAESISTICO |
|---|---|---|---|---|---|---|---|---|---|---|
| AP_0902_AG_02_A | AP_0902_AG_02_A | AP0902 | Pratomagno: valli della Scheggia | A.1 | Sistema territoriale delle aree montane | Consuma | Consuma | NO | Buono | Medio |
| AP_0905_AG_13_A | AP_0901_AG_13_A | AP0905 | Bassa valle del Solano | A.2 | Sistema territoriale delle aree collinari e altocollinari | Ponticelli | Ponticelli | SI | Eccezionale | Eccezionale |

# EDIFICI SPECIALISTICI

| CODICE EDIFICIO SPECIALISTICO QP | CODICE EDIFICIO SPECIALISTICO QC | CODICE UNITA' DI PAESAGGIO | UNITA' DI PAESAGGIO | CODICE SISTEMA TERRITORIALE | SISTEMA TERRITORIALE | TOPONIMO QP | TOPONIMO SCHEDA QC | VALORE ARCHITET. URBANISTICO INTRINSECO | VALORE PAESISTICO |
|---|---|---|---|---|---|---|---|---|---|
| AP_0902_ES_03_A | AP_0902_AG_03_A | AP0902 | Pratomagno: valli della Scheggia | A.1 | Sistema Montano dell'Appennino | Madonna delle Calle | Madonna delle Calle | Buono | Medio |

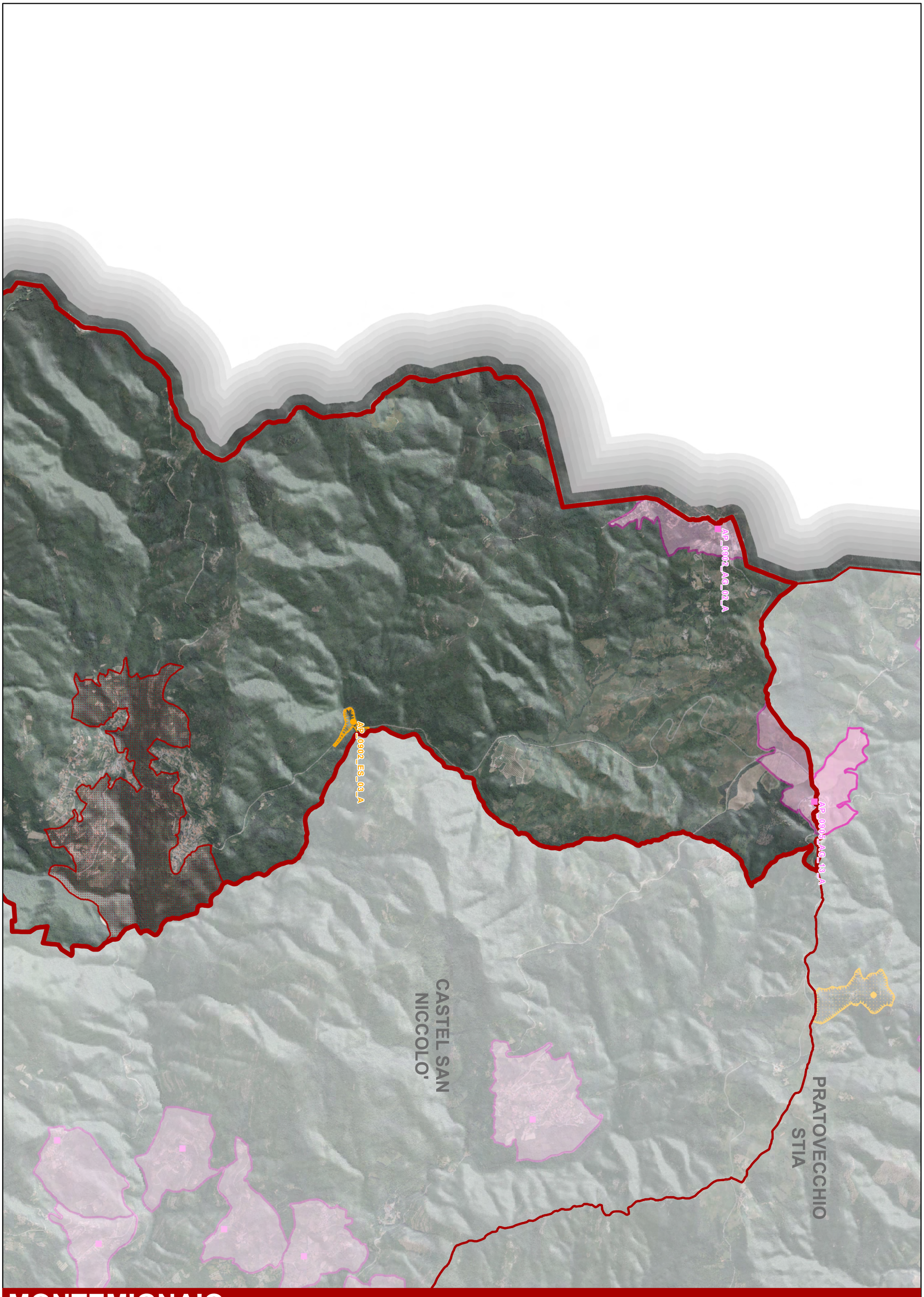


**MONTEMIGNAIO**

scala 1:25.000

# QC.16g Atlante delle Schede analitico - descrittive per comune

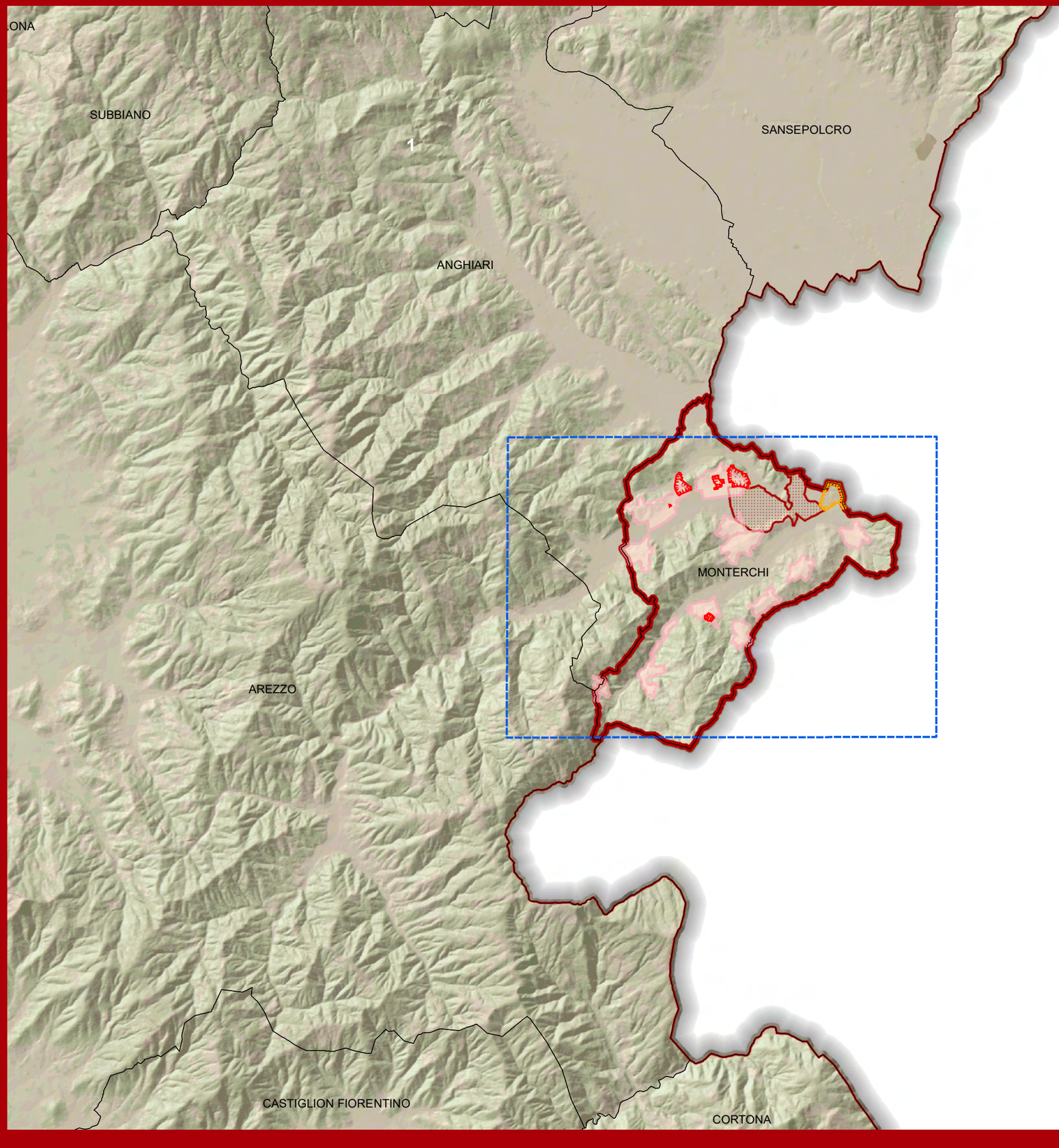


scala 1:100.000

Veduta d'insieme

COMUNE DI MONTERCHI

# AGGREGATI

| CODICE AGGREGATO QP | CODICE AGGREGATO QC | CODICE UNITA' DI PAESAGGIO | UNITA' DI PAESAGGIO | CODICE SISTEMA TERRITORIALE | SISTEMA TERRITORIALE | TOPONIMO QP | TOPONIMO SCHEDA QC | TESSUTO URBANO INALTERATO | VALORE ARCHITET. URBANISTICO INTRINSECO | VALORE PAESISTICO |
|---|---|---|---|---|---|---|---|---|---|---|
| AP_1302_AG_05_A | AP_1302_AG_05_A | AP1302 | Bassa valle del Cerfone | A.2 | Sistema territoriale delle aree collinari e altocollinari | Borgacciano | Borgacciano | NO | Buono | Buono |
| AP_1302_AG_08_A | AP_1302_AG_08_A | AP1302 | Bassa valle del Cerfone | A.2 | Sistema territoriale delle aree collinari e altocollinari | Fonaco | Fonaco | SI | Buono | Buono |
| AP_1302_AG_09_A | AP_1302_AG_09_A | AP1302 | Bassa valle del Cerfone | A.2 | Sistema territoriale delle aree collinari e altocollinari | Gambazzo | Gambazzo | SI | Eccezionale | Buono |
| AP_1302_AG_11_A | AP_1302_AG_11_A | AP1302 | Bassa valle del Cerfone | A.2 | Sistema collinare e alto collinare dell'Appennino | Il Poggio | Le Ville - Il Poggio | SI | Eccezionale | Buono |
| | | | | | | Le Ville | | NO | Medio | Medio |
| AP_1302_AG_13_A | AP_1302_AG_13_A | AP1302 | Bassa valle del Cerfone | A.2 | Sistema territoriale delle aree collinari e altocollinari | Scandolaia | Montautello - Scandolaia | SI | Buono | Buono |
| | | | | | | Montautello | | SI | Buono | Buono |
| AP_1302_AG_14_A | AP_1302_AG_14_A | AP1302 | Bassa valle del Cerfone | A.2 | Sistema territoriale delle aree collinari e altocollinari | Padonchia | Padonchia | NO | Medio | Buono |
| AP_1302_AG_15_A | AP_1302_AG_15_A | AP1302 | Bassa valle del Cerfone | A.2 | Sistema territoriale delle aree collinari e altocollinari | Petretolo | Petretolo | SI | Buono | Eccezionale |
| AP_1302_AG_16_A | AP_1302_AG_16_A | AP1302 | Bassa valle del Cerfone | A.2 | Sistema territoriale delle aree collinari e altocollinari | Pianezze | Pianezze - Col di Chio | NO | Medio | Medio |
| | | | | | | Col di Chio | | NO | Medio | Medio |
| AP_1302_AG_17_A | AP_1302_AG_17_A | AP1302 | Bassa valle del Cerfone | A.2 | Sistema territoriale delle aree collinari e altocollinari | Pocaia | Pocaia | NO | Medio | Medio |
| AP_1302_AG_19_A | AP_1302_AG_19_A | AP1302 | Bassa valle del Cerfone | A.2 | Sistema territoriale delle aree collinari e altocollinari | Ripoli | Ripoli | NO | Buono | Buono |
| AP_1302_AG_21_A | AP_1302_AG_21_A | AP1302 | Bassa valle del Cerfone | A.2 | Sistema territoriale delle aree collinari e altocollinari | San Lorenzo | San Lorenzo | SI | Buono | Eccezionale |
| AP_1302_AG_22_A | AP_1302_AG_22_A | AP1302 | Bassa valle del Cerfone | A.2 | Sistema territoriale delle aree collinari e altocollinari | Tarsignano | Tarsignano | SI | Buono | Buono |
| AP_1302_AG_23_A | AP_1302_AG_23_A | AP1302 | Bassa valle del Cerfone | A.2 | Sistema territoriale delle aree collinari e altocollinari | Vicchio di Sotto | Vicchio - Omarino (Padonchia) | NO | Medio | Buono |
| | | | | | | Vicchio di Mezzo | | NO | Medio | Buono |
| | | | | | | Vicchio di Sopra | | NO | Medio | Buono |
| | | | | | | Omarino | | NO | Medio | Buono |

# VILLE

| CODICE VILLA QP | CODICE VILLA QC | CODICE UNITA' DI PAESAGGIO | UNITA' DI PAESAGGIO | CODICE SISTEMA TERRITORIALE | SISTEMA TERRITORIALE | TOPONIMO QP | TOPONIMO SCHEDA QC | LOCALITA' QC | VALORE ARCHITET. URBANISTICO INTRINSECO | VALORE PAESISTICO |
|---|---|---|---|---|---|---|---|---|---|---|
| AP_1302_VI_01 | AP_1302_VI_01 | AP1302 | Bassa valle del Cerfone | A.2 | Sistema collinare e alto collinare dell'Appennino | Villa Vagnoni | Villa Vagnoni | Colle | Buono | Buono |
| AP_1302_VI_02 | AP_1302_VI_02 | AP1302 | Bassa valle del Cerfone | A.2 | Sistema collinare e alto collinare dell'Appennino | Villa Guadagni | Villa Guadagni | Le Ville | Buono | Buono |
| AP_1302_VI_03 | AP_1302_VI_03 | AP1302 | Bassa valle del Cerfone | A.2 | Sistema collinare e alto collinare dell'Appennino | Ville di Pocaia | Ville di Pocaia | Pocaia | Medio | Buono |
| AP_1302_VI_04 | AP_1302_VI_04 | AP1302 | Bassa valle del Cerfone | A.2 | Sistema collinare e alto collinare dell'Appennino | Villa Giardino | Villa Giardino | Pocaia | Eccezionale | Eccezionale |
| AP_1302_VI_07 | AP_1302_VI_07 | AP1302 | Bassa valle del Cerfone | A.2 | Sistema collinare e alto collinare dell'Appennino | Villa a Ripoli | Villa a Ripoli | Ripoli | Medio | Buono |

# EDIFICI SPECIALISTICI

| CODICE EDIFICIO SPECIALISTICO QP | CODICE EDIFICIO SPECIALISTICO QC | CODICE UNITA' DI PAESAGGIO | UNITA' DI PAESAGGIO | CODICE SISTEMA TERRITORIALE | SISTEMA TERRITORIALE | TOPONIMO QP | TOPONIMO - SCHEDA QC | VALORE ARCHITET. URBANISTICO INTRINSECO | VALORE PAESISTICO |
|---|---|---|---|---|---|---|---|---|---|
| AP_1302_ES_20_A | AP_1302_AG_20_A | AP1302 | Bassa valle del Cerfone | A.2 | Sistema collinare e alto collinare dell'Appennino | Sant'Antimo | S.Antimo | Buono | Buono |

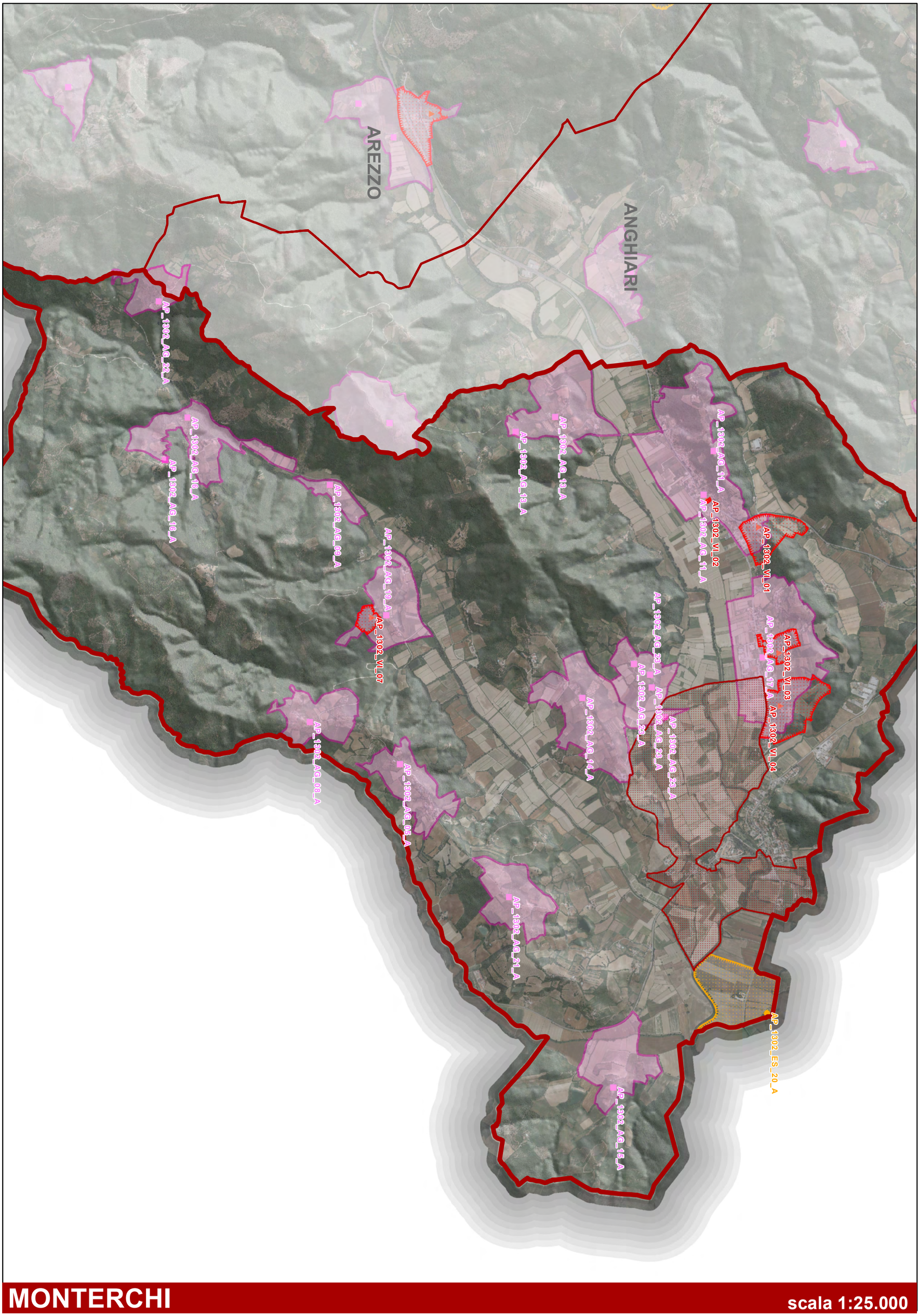


**MONTERCHI**

**scala 1:25.000**

# QC.16g Atlante delle Schede analitico - descrittive per comune

MONTEVARCHI

LATERINA PERGINE VALDARNO

1

BUCINE

CIVITELLA IN VAL DI CHIANA

AREZZO

MONTE SAN SAVINO

MARCIANO DELLA CHIANA

CASTIGLION FIORENTINO

LUCIGNANO

FOIANO DELLA CHIANA

CORTONA

Veduta d'insieme

scala 1:100.000

COMUNE DI MONTE SAN SAVINO

# AGGREGATI

| CODICE AGGREGATO QP | CODICE AGGREGATO QC | CODICE UNITA' DI PAESAGGIO | UNITA' DI PAESAGGIO | CODICE SISTEMA TERRITORIALE | SISTEMA TERRITORIALE | TOPONIMO QP | TOPONIMO SCHEDA QC | TESSUTO URBANO INALTERATO | VALORE ARCHITET. URBANISTICO INTRINSECO | VALORE PAESISTICO | QUADRANTE |
|---|---|---|---|---|---|---|---|---|---|---|---|
| AP_1905_AG_01_A | AP_1905_AG_01_A | AP1905 | Fronte collinare di Monte S.Savino | A.2 | Sistema territoriale delle aree collinari e altocollinari | Gargonza | Gargonza | SI | Eccezionale | Eccezionale | 1 |
| AP_1905_AG_02_A | AP_1905_AG_02_A | AP1905 | Fronte collinare di Monte S.Savino | A.2 | Sistema territoriale delle aree collinari e altocollinari | Montegianni Basso | Montegianni | NO | Medio | Buono | 1 |
| | | | | | | Montegianni Alto | | NO | Medio | Buono | 1 |
| AP_1905_AG_03_A | AP_1905_AG_03_A | AP1906 | Fronte collinare di Lucignano e del Calcione | A.2 | Sistema territoriale delle aree collinari e altocollinari | Palazzuolo basso | 1 - Palazzuolo basso | NO | Buono | Buono | 1 |
| AP_1905_AG_03_B | AP_1905_AG_03_B | AP1905 | Fronte collinare di Monte S.Savino | A.2 | Sistema territoriale delle aree collinari e altocollinari | Palazzuolo alto | 2 - Palazzuolo alto | NO | Buono | Eccezionale | 1 |
| AP_1905_AG_04_A | AP_1905_AG_04_A | AP1905 | Fronte collinare di Monte S.Savino | A.2 | Sistema territoriale delle aree collinari e altocollinari | Renaiolo | Renaiolo | SI | Buono | Eccezionale | 1 |
| AP_1905_AG_05_A | AP_1905_AG_05_A | AP1905 | Fronte collinare di Monte S.Savino | A.2 | Sistema territoriale delle aree collinari e altocollinari | Verniana | Verniana | NO | Medio | Buono | 1 |
| AP_1906_AG_03_A | AP_1906_AG_03_A | AP1906 | Fronte collinare di Lucignano e del Calcione | A.2 | Sistema collinare e alto collinare dell'Appennino | San Giustino di Sopra | San Giustino di Sopra/di Sotto | NO | Medio | Medio | 1 |
| CI_0801_AG_01_A | CI_0801_AG_01_A | CI0801 | Val di Chiana aretina occidentale | B | Sistema territoriale dell'Arno e del Tevere | Alberoro | Alberoro | NO | Medio | Medio | 2 |
| CI_0802_AG_03_A | CI_0802_AG_03_A | CI0802 | Val di Chiana di Montagnano e Cesa | B | Sistema territoriale dell'Arno e del Tevere | Fonte al Ronco | Fonte al Ronco | NO | Buono | Eccezionale | 2 |
| CI_0802_AG_05_A | CI_0802_AG_05_A | CI0802 | Val di Chiana di Montagnano e Cesa | B | Sistema territoriale dell'Arno e del Tevere | Montagnano | Montagnano | NO | Medio | Medio | 2 |
| CI_0804_AG_01_A | CI_0804_AG_01_A | CI0804 | Alta valle dell'Esse | B | Sistema territoriale dell'Arno e del Tevere | Vertighe | Vertighe | NO | Medio | Buono | 2 |

# VILLE

| CODICE VILLA QP | CODICE VILLA QC | CODICE UNITA' DI PAESAGGIO | UNITA' DI PAESAGGIO | CODICE SISTEMA TERRITORIALE | SISTEMA TERRITORIALE | TOPONIMO QP | TOPONIMO SCHEDA QC | LOCALITA' QC | VALORE ARCHITET. URBANISTICO INTRINSECO | VALORE PAESISTICO | QUADRANTE |
|---|---|---|---|---|---|---|---|---|---|---|---|
| AP_1905_VI_01 | AP_1905_VI_01 | AP1905 | Fronte collinare di Monte S.Savino | A.2 | Sistema collinare e alto collinare dell'Appennino | Villa Cungi - Melù | Villa Cungi - Melù | Monte San Savino | Medio | Medio | 1 |
| AP_1905_VI_02 | AP_1905_VI_02 | AP1905 | Fronte collinare di Monte S.Savino | A.2 | Sistema collinare e alto collinare dell'Appennino | Villa Galletti - Paci | Villa Galletti - Paci | Monte San Savino | Buono | Medio | 1 |
| AP_1905_VI_03 | AP_1905_VI_03 | AP1905 | Fronte collinare di Monte S.Savino | A.2 | Sistema collinare e alto collinare dell'Appennino | Villa Ficai | Villa Ficai | Monte San Savino | Buono | Medio | 1 |
| AP_1905_VI_04 | AP_1905_VI_04 | AP1905 | Fronte collinare di Monte S.Savino | A.2 | Sistema collinare e alto collinare dell'Appennino | Villa Barbaiano | Villa Barbaiano | Barbaiano | Eccezionale | Buono | 1 |
| AP_1905_VI_05 | AP_1905_VI_05 | AP1905 | Fronte collinare di Monte S.Savino | A.2 | Sistema collinare e alto collinare dell'Appennino | Villa Serarmonio | Villa Serarmonio | S.Armonio | Buono | Eccezionale | 1 |
| CI_0801_VI_05 | AP_1903_VI_05 | CI0801 | Val di Chiana aretina occidentale | B | Sistema di pianura dell'Arno e del Tevere | Villa Focarelli a Ruscello | Villa Focarelli a Ruscello | Ruscello | Medio | Buono | 2 |
| CI_0802_VI_01 | CI_0802_VI_01 | CI0802 | Val di Chiana di Montagnano e Cesa | B | Sistema di pianura dell'Arno e del Tevere | Fonte Al Ronco | solo in elenco FONTE AL RONCO | Montagnano | Buono | Eccezionale | 2 |
| CI_0802_VI_03 | CI_0802_VI_03 | CI0802 | Val di Chiana di Montagnano e Cesa | B | Sistema di pianura dell'Arno e del Tevere | Fattoria Tonacato | Fattoria Tonacato | Montagnano | Buono | Buono | 2 |

BUCINE

CIVITELLA IN
VAL DI CHIANA

AP_1905_AG_05_A

AP_1905_AG_03_B

AP_1905_AG_04_A

AP_1905_AG_03_A

AP_1905_AG_01_A

AP_1905_AG_02_A

AP_1905_AG_02_A

AP_1905_AG_03_A

AP_1905_VI_02

AP_1905_VI_03

AP_1905_VI_04

AP_1905_VI_05

AP_1905_VI_01

LUCIGNANO

LUCIGNANO

LUCIGNANO

scala 1:25.000

MONTE SAN SAVINO - QUADRANTE N. 1

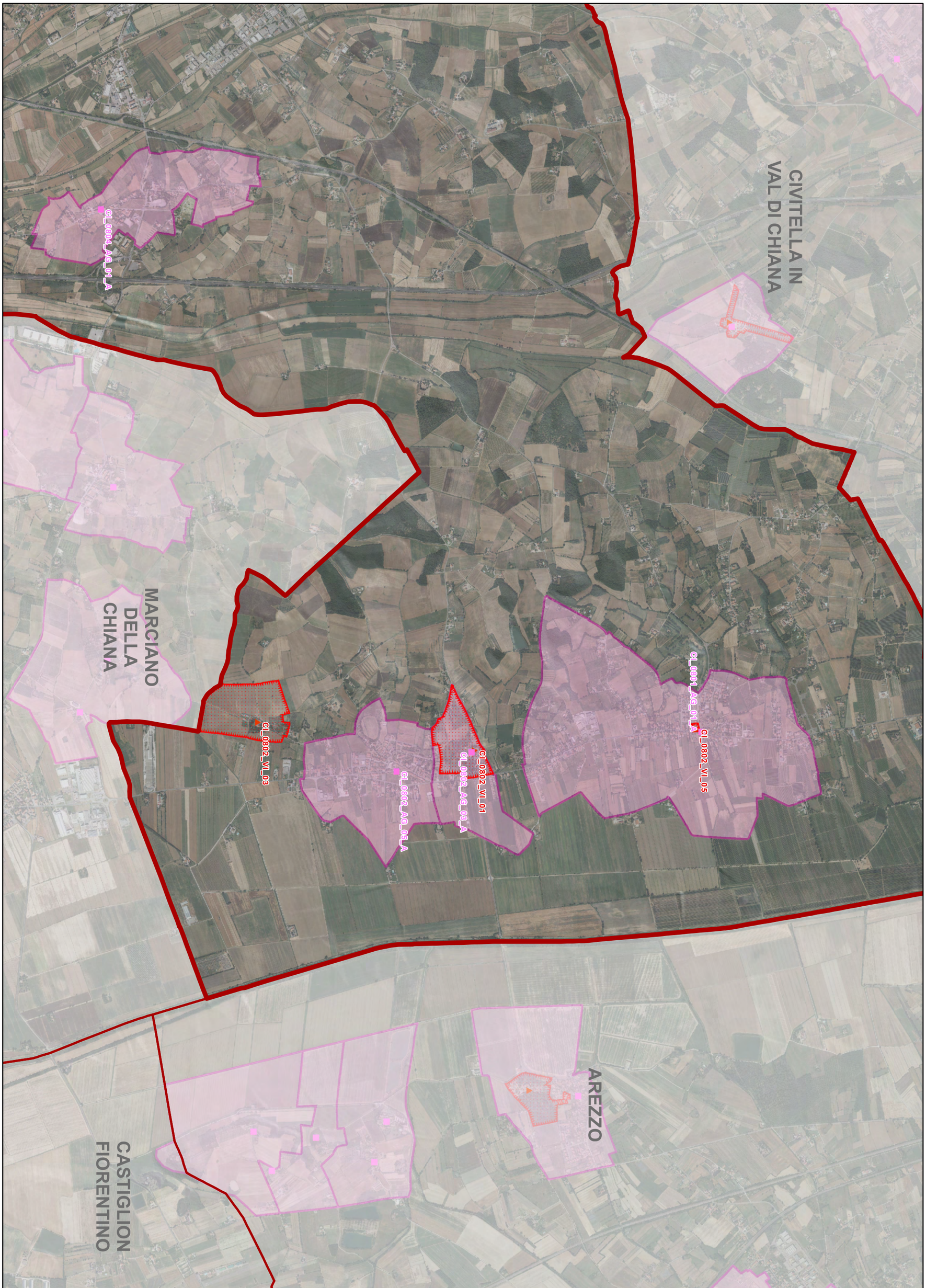


# MONTE SAN SAVINO - QUADRANTE N. 2

scala 1:25.000

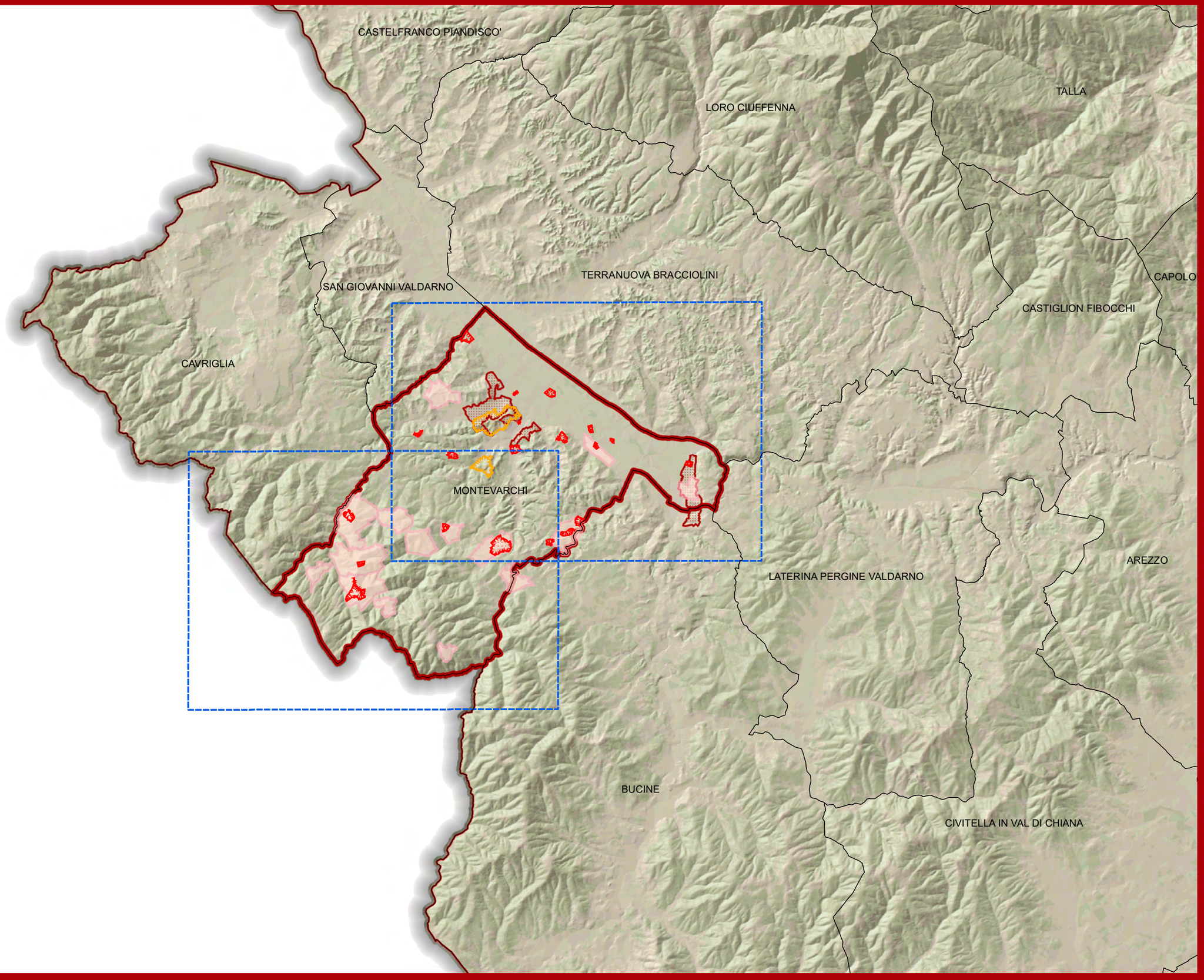


Veduta d'insieme

scala 1:100.000

COMUNE DI MONTEVARCHI

# AGGREGATI

| CODICE AGGREGATO QP | CODICE AGGREGATO QC | CODICE UNITA' DI PAESAGGIO | UNITA' DI PAESAGGIO | CODICE SISTEMA TERRITORIALE | SISTEMA TERRITORIALE | TOPONIMO QP | TOPONIMO SCHEDA QC | TESSUTO URBANO INALTERATO | VALORE ARCHITET. URBANISTICO INTRINSECO | VALORE PAESISTICO | QUADRANTE |
|---|---|---|---|---|---|---|---|---|---|---|---|
| AP_1702_AG_02_A | AP_1702_AG_02_A | AP1702 | Colline di Montegonzi e Moncioni | A.1 | Sistema territoriale delle aree montane | Coccoioni | Coccoioni | SI | Medio | Eccezionale | 1 |
| AP_1702_AG_04_A | AP_1702_AG_04_A | AP1702 | Colline di Montegonzi e Moncioni | A.1 | Sistema Montano dell'Appennino | Il Poggiolo e Villa Gaeta | Il Poggiolo e Villa Gaeta | SI | Buono | Buono | 1 |
| AP_1702_AG_06_A | AP_1702_AG_06_A | AP1702 | Colline di Montegonzi e Moncioni | A.1 | Sistema territoriale delle aree montane | Moncioni | Moncioni | NO | Buono | Eccezionale | 1 |
| AP_1702_AG_09_A | AP_1702_AG_09_A | AP1702 | Colline di Montegonzi e Moncioni | A.1 | Sistema territoriale delle aree montane | Poggio Lucente | Poggio Lucente | NO | Medio | Eccezionale | 1 |
| AP_1702_AG_10_A | AP_1702_AG_10_A | AP1702 | Colline di Montegonzi e Moncioni | A.1 | Sistema territoriale delle aree montane | Rendola | Rendola | NO | Buono | Buono | 1 |
| AP_1702_AG_11_A | AP_1702_AG_11_A | AP1702 | Colline di Montegonzi e Moncioni | A.1 | Sistema territoriale delle aree montane | Poggio San Marco | Poggio San Marco e San Marco | SI | Medio | Eccezionale | 1 |
| | | | | | | San Marco | | SI | Buono | Eccezionale | 1 |
| AP_1702_AG_13_A | AP_1702_AG_13_A | AP1702 | Colline di Montegonzi e Moncioni | A.1 | Sistema territoriale delle aree montane | Sinciano | Sinciano | SI | Buono | Eccezionale | 1 |
| AP_1702_AG_14_A | AP_1702_AG_14_A | AP1702 | Colline di Montegonzi e Moncioni | A.1 | Sistema territoriale delle aree montane | Ucerano | Ucerano | SI | Buono | Buono | 1 |
| AP_1702_AG_15_A | AP_1702_AG_15_A | AP1702 | Colline di Montegonzi e Moncioni | A.1 | Sistema territoriale delle aree montane | Ventena | Ventena | NO | Buono | Eccezionale | 1 |
| AP_1702_AG_16_A | AP_1702_AG_16_A | AP1702 | Colline di Montegonzi e Moncioni | A.1 | Sistema territoriale delle aree montane | Villole | Villole | SI | Buono | Buono | 1 |
| CI_0607_AG_04_A | CI_0607_AG_04_A | CI0607 | Bassa valle dell'Ambra | B | Sistema territoriale dell'Arno e del Tevere | Mercatale | Mercatale | NO | Medio | Medio | 1 |
| CI_0606_AG_02_A | CI_0606_AG_02_A | CI0606 | Valdarno di Montevarchi | B | Sistema territoriale dell'Arno e del Tevere | Ricasoli | Ricasoli | NO | Medio | Buono | 2 |
| CI_0607_AG_01_A | CI_0607_AG_01_A | CI0607 | Bassa valle dell'Ambra | B | Sistema territoriale dell'Arno e del Tevere | Caposelvi | Caposelvi | NO | Buono | Eccezionale | 2 |
| CI_0607_AG_02_A | CI_0607_AG_02_A | CI0607 | Bassa valle dell'Ambra | B | Sistema territoriale dell'Arno e del Tevere | Levane Alta | Levane Alta | NO | Buono | Eccezionale | 2 |
| CI_0607_AG_03_A | CI_0607_AG_03_A | CI0607 | Bassa valle dell'Ambra | B | Sistema territoriale dell'Arno e del Tevere | Levanella | Levanella | NO | Medio | Medio | 2 |

# VILLE

| CODICE VILLA QP | CODICE VILLA QC | CODICE UNITA' DI PAESAGGIO | UNITA' DI PAESAGGIO | CODICE SISTEMA TERRITORIALE | SISTEMA TERRITORIALE | TOPONIMO QP | TOPONIMO SCHEDA QC | LOCALITA' QC | VALORE ARCHITET. URBANISTICO INTRINSECO | VALORE PAESISTICO | QUADRANTE |
|---|---|---|---|---|---|---|---|---|---|---|---|
| AP_1702_VI_04 | AP_1702_VI_04 | AP1702 | Colline di Montegonzi e Moncioni | A.1 | Sistema Montano dell'Appennino | CASA PADRONALE di Poggio S.Marco | CASA PADRONALE di Poggio S.Marco | Poggio San Marco | Eccezionale | Eccezionale | 1 |
| AP_1702_VI_05 | AP_1702_VI_05 | AP1702 | Colline di Montegonzi e Moncioni | A.1 | Sistema Montano dell'Appennino | Villa Cei (Coccoioni) | Villa Cei (Coccoioni) | Coccoioni | Medio | Buono | 1 |
| AP_1702_VI_06 | AP_1702_VI_06 | AP1702 | Colline di Montegonzi e Moncioni | A.1 | Sistema Montano dell'Appennino | Villa Sassolini (Moncioni) | Villa Sassolini (Moncioni) | Moncioni | | | 1 |
| AP_1702_VI_07 | AP_1702_VI_07 | AP1702 | Colline di Montegonzi e Moncioni | A.1 | Sistema Montano dell'Appennino | Villa Burzagli(Il Poggiolo) | Villa Burzagli(Il Poggiolo) | Il Poggiolo | Medio | Buono | 1 |
| AP_1702_VI_08 | AP_1702_VI_08 | AP1702 | Colline di Montegonzi e Moncioni | A.1 | Sistema Montano dell'Appennino | Villa Gaeta e "Pinetum" | Villa Gaeta e "Pinetum" | Il Poggiolo | Medio | Eccezionale | 1 |
| CI_0606_VI_10 | CI_0606_VI_10 | CI0606 | Valdarno di Montevarchi | B | Sistema di pianura dell'Arno e del Tevere | VIlla - Fattoria di Rendola | VIlla - Fattoria di Rendola | Rendola | Eccezionale | Eccezionale | 1 |
| CI_0606_VI_01 | CI_0606_VI_01 | CI0606 | Valdarno di Montevarchi | B | Sistema di pianura dell'Arno e del Tevere | Villa Pettini - Monsorbi | Villa Pettini - Monsorbi | Montevarchi | Buono | Buono | 2 |
| CI_0606_VI_02 | CI_0606_VI_02 | CI0606 | Valdarno di Montevarchi | B | Sistema di pianura dell'Arno e del Tevere | Villa Merli | Villa Merli | Montevarchi | Buono | Medio | 2 |
| CI_0606_VI_03 | CI_0606_VI_03 | CI0606 | Valdarno di Montevarchi | B | Sistema di pianura dell'Arno e del Tevere | Villa Galeffi | Villa Galeffi | Montevarchi | Buono | Medio | 2 |
| CI_0606_VI_04 | CI_0606_VI_04 | CI0606 | Valdarno di Montevarchi | B | Sistema di pianura dell'Arno e del Tevere | Villa Masini | Villa Masini | Montevarchi | Eccezionale | Buono | 2 |
| CI_0606_VI_05 | CI_0606_VI_05 | CI0606 | Valdarno di Montevarchi | B | Sistema di pianura dell'Arno e del Tevere | Fattoria di Camminlungo | Fattoria di Camminlungo | Montevarchi | Medio | Medio | 2 |
| CI_0606_VI_06 | CI_0606_VI_06 | CI0606 | Valdarno di Montevarchi | B | Sistema di pianura dell'Arno e del Tevere | Il Cipresso | Il Cipresso | Montevarchi | Buono | Buono | 2 |
| CI_0606_VI_07 | CI_0606_VI_07 | CI0606 | Valdarno di Montevarchi | B | Sistema di pianura dell'Arno e del Tevere | Casa Salvatici | Casa Salvatici | Montevarchi | Medio | Medio | 2 |
| CI_0606_VI_08 | CI_0606_VI_08 | CI0606 | Valdarno di Montevarchi | B | Sistema di pianura dell'Arno e del Tevere | La Baronzola (o Villa baronciola) | La Baronzola (o Villa baronciola) | Montevarchi | Medio | Medio | 2 |
| CI_0606_VI_09 | CI_0606_VI_09 | CI0606 | Valdarno di Montevarchi | B | Sistema di pianura dell'Arno e del Tevere | Fattoria di Scrafana | Fattoria di Scrafana | Montevarchi | Medio | Medio | 2 |
| CI_0607_VI_01 | CI_0607_VI_01 | CI0607 | Bassa valle dell'Ambra | B | Sistema di pianura dell'Arno e del Tevere | Le Padulette | Le Padulette | Levanella | Medio | Medio | 2 |
| CI_0607_VI_02 | CI_0607_VI_02 | CI0607 | Bassa valle dell'Ambra | B | Sistema di pianura dell'Arno e del Tevere | Villa - Fattoria di Levanella | Villa - Fattoria di Levanella | Levanella | Buono | Medio | 2 |

| CODICE VILLA QP | CODICE VILLA QC | CODICE UNITA' DI PAESAGGIO | UNITA' DI PAESAGGIO | CODICE SISTEMA TERRITORIALE | SISTEMA TERRITORIALE | TOPONIMO QP | TOPONIMO SCHEDA QC | LOCALITA' QC | VALORE ARCHITET. URBANISTICO INTRINSECO | VALORE PAESISTICO | QUADRANTE |
|---|---|---|---|---|---|---|---|---|---|---|---|
| CI_0607_VI_03 | CI_0607_VI_03 | CI0607 | Bassa valle dell'Ambra | B | Sistema di pianura dell'Arno e del Tevere | Villino a Pod. La Porta | Villino a Pod. La Porta | Levane | Medio | Medio | 2 |
| CI_0607_VI_04 | CI_0607_VI_04 | CI0607 | Bassa valle dell'Ambra | B | Sistema di pianura dell'Arno e del Tevere | Villa degli Imparati | Villa degli Imparati | Caposelvi | Medio | Medio | 2 |
| CI_0607_VI_05 | CI_0607_VI_05 | CI0607 | Bassa valle dell'Ambra | B | Sistema di pianura dell'Arno e del Tevere | Villa Mannucci Droandi | Villa Mannucci Droandi | Caposelvi | Medio | Eccezionale | 2 |
| CI_0607_VI_06 | CI_0607_VI_06 | CI0607 | Bassa valle dell'Ambra | B | Sistema di pianura dell'Arno e del Tevere | La Villa (Caposelvi) | La Villa (Caposelvi) | Caposelvi | Medio | Medio | 2 |

# EDIFICI SPECIALISTICI

| CODICE EDIFICIO SPECIALISTICO QP | CODICE EDIFICIO SPECIALISTICO QC | CODICE UNITA' DI PAESAGGIO | UNITA' DI PAESAGGIO | CODICE SISTEMA TERRITORIALE | SISTEMA TERRITORIALE | TOPONIMO QP | TOPONIMO - SCHEDA QC | VALORE ARCHITET. URBANISTICO INTRINSECO | VALORE PAESISTICO | QUADRANTE |
|---|---|---|---|---|---|---|---|---|---|---|
| CI_0606_ES_01_A | CI_0606_AG_01_A | CI0606 | Valdarno di Montevarchi | B | Sistema di pianura dell'Arno e del Tevere | Cappuccini | Cappuccini | Medio | Buono | 2 |
| CI_0606_ES_03_A | CI_0606_AG_03_A | CI0606 | Valdarno di Montevarchi | B | Sistema di pianura dell'Arno e del Tevere | San Tommè | San Tommè | Buono | Buono | 2 |

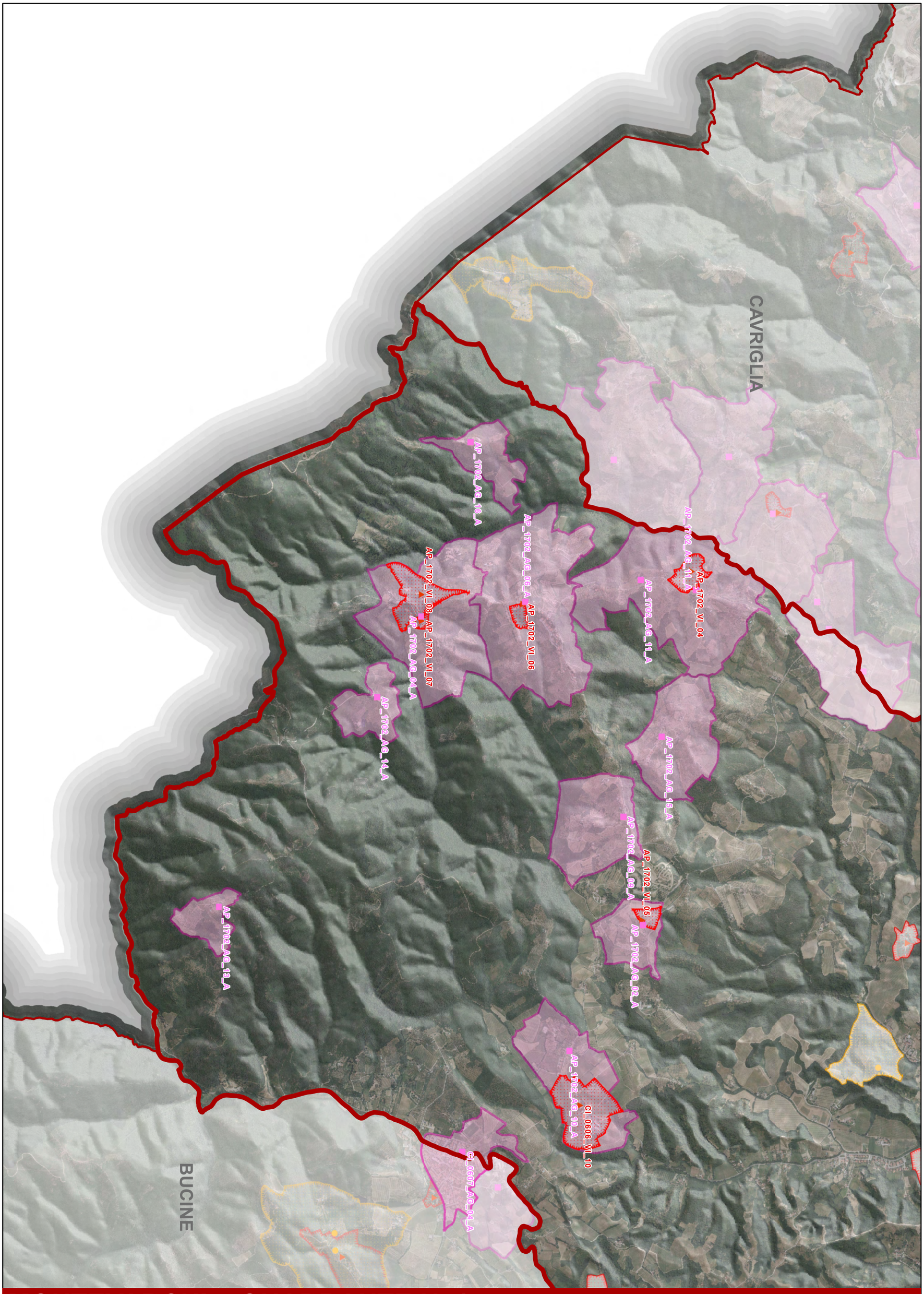


# MONTEVARCHI - QUADRANTE N. 1

scala 1:25.000

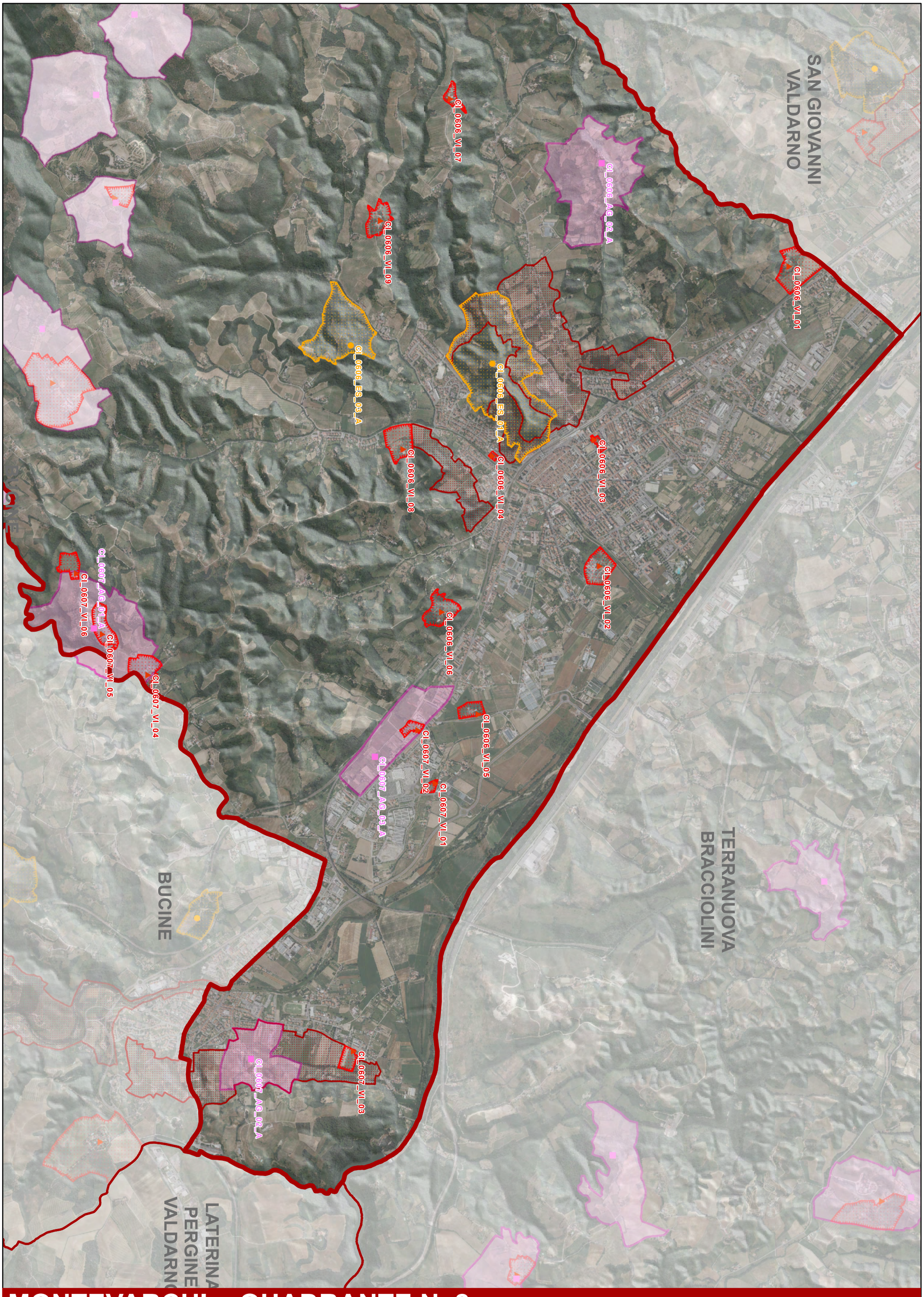


# MONTEVARCHI - QUADRANTE N. 2

scala 1:25.000

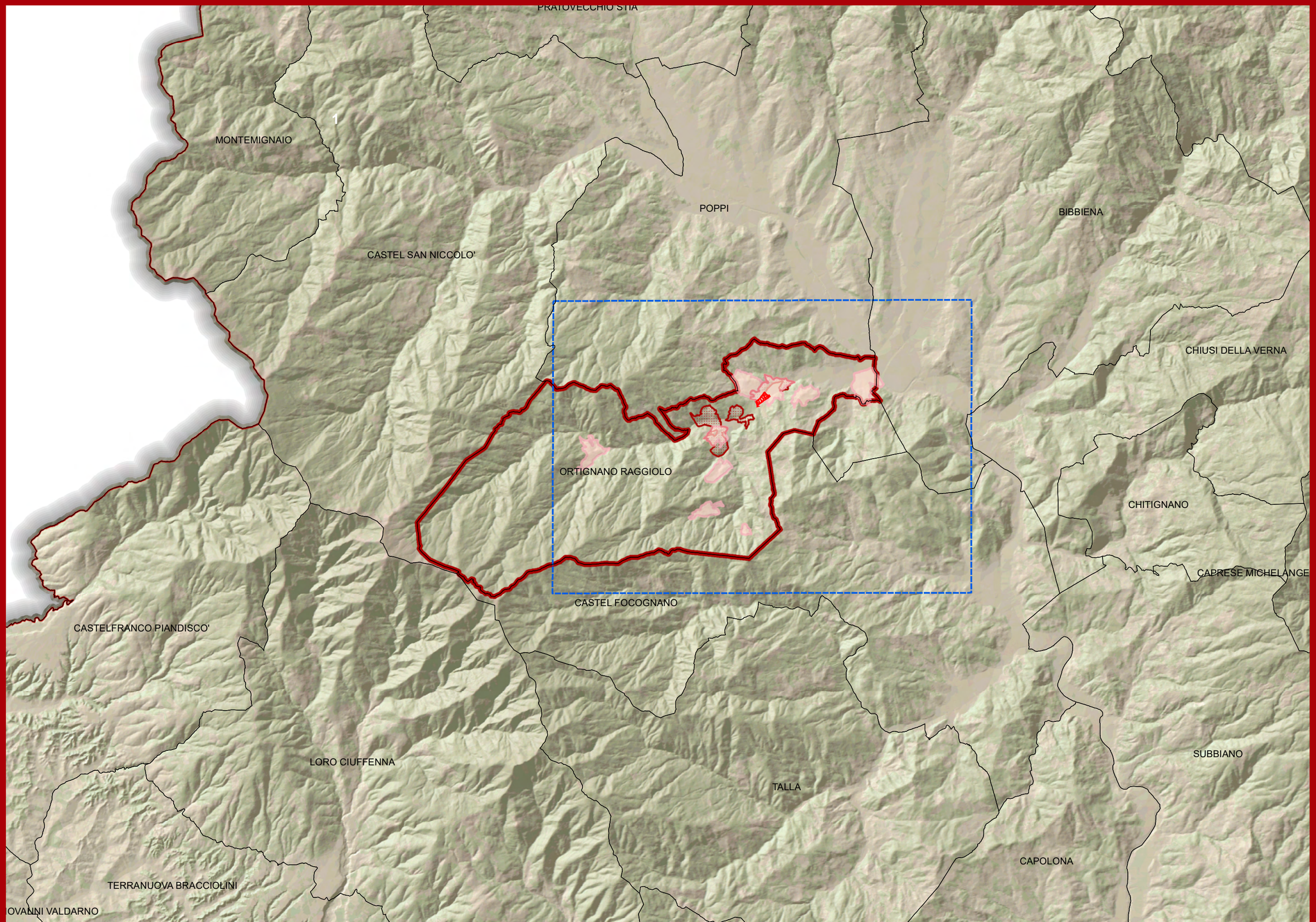


# COMUNE DI ORTIGNANO RAGGIOLO Veduta d'insieme scala 1:100.000

# AGGREGATI

| CODICE AGGREGATO QP | CODICE AGGREGATO QC | CODICE UNITA' DI PAESAGGIO | UNITA' DI PAESAGGIO | CODICE SISTEMA TERRITORIALE | SISTEMA TERRITORIALE | TOPONIMO QP | TOPONIMO SCHEDA QC | TESSUTO URBANO INALTERATO | VALORE ARCHITET. URBANISTICO INTRINSECO | VALORE PAESISTICO |
|---|---|---|---|---|---|---|---|---|---|---|
| AP_0906_AG_03_A | AP_0906_AG_03_A | AP0906 | Poppi e bassa valla del Teggina | A.2 | Sistema territoriale delle aree collinari e altocollinari | Giogalto | Giogalto | SI | Eccezionale | Eccezionale |
| AP_0906_AG_09_A | AP_0906_AG_09_A | AP0906 | Poppi e bassa valla del Teggina | A.2 | Sistema territoriale delle aree collinari e altocollinari | San Piero in Frassino | S.Piero in Frassino | NO | Buono | Medio |
| AP_0906_AG_12_A | AP_0906_AG_12_A | AP0906 | Poppi e bassa valla del Teggina | A.2 | Sistema territoriale delle aree collinari e altocollinari | Villa Uzzano | Villa Uzzano | SI | Buono | Buono |
| AP_0906_AG_13_A | CI_0401_AG_03_A | AP0906 | Poppi e bassa valla del Teggina | A.2 | Sistema territoriale delle aree collinari e altocollinari | Case Macee | Case Macee | SI | Eccezionale | Eccezionale |
| AP_0907_AG_01_A | AP_0907_AG_01_A | AP0907 | Pratomagno: alta valle del Teggina | A.1 | Sistema territoriale delle aree montane | Badia Tega | Badia Tega | NO | Buono | Buono |
| AP_0907_AG_02_A | AP_0907_AG_02_A | AP0907 | Pratomagno: alta valle del Teggina | A.1 | Sistema territoriale delle aree montane | Villa | Giogatoio - Villa | NO | Medio | Medio |
| | | | | | | Giogatoio | | NO | Medio | Medio |
| AP_0907_AG_03_A | AP_0907_AG_03_A | AP0907 | Pratomagno: alta valle del Teggina | A.1 | Sistema territoriale delle aree montane | Ortignano | Ortignano | NO | Eccezionale | Eccezionale |
| AP_0907_AG_04_A | AP_0907_AG_04_A | AP0907 | Pratomagno: alta valle del Teggina | A.1 | Sistema territoriale delle aree montane | Podere Monteborgnoli | Podere Monteborgnoli | NO | Medio | Medio |
| AP_0907_AG_05_A | AP_0907_AG_05_A | AP0907 | Pratomagno: alta valle del Teggina | A.1 | Sistema territoriale delle aree montane | Raggiolo | Raggiolo | NO | Eccezionale | Eccezionale |

# VILLE

| CODICE VILLA QP | CODICE VILLA QC | CODICE UNITA' DI PAESAGGIO | UNITA' DI PAESAGGIO | CODICE SISTEMA TERRITORIALE | SISTEMA TERRITORIALE | TOPONIMO QP | TOPONIMO SCHEDA QC | LOCALITA' QC | VALORE ARCHITET. URBANISTICO INTRINSECO | VALORE PAESISTICO |
|---|---|---|---|---|---|---|---|---|---|---|
| AP_0906_VI_06 | AP_0906_VI_06 | AP0906 | Poppi e bassa valla del Teggina | A.2 | Sistema collinare e alto collinare dell'Appennino | Villa Bondi a San Piero in Frassino | Villa Bondi a San Piero in Frassino | San Piero in Frassino | Buono | Medio |
| AP_0906_VI_07 | AP_0906_VI_07 | AP0906 | Poppi e bassa valla del Teggina | A.2 | Sistema collinare e alto collinare dell'Appennino | Villa a San Piero in Frassino | Villa a San Piero in Frassino | San Piero in Frassino | Buono | Buono |

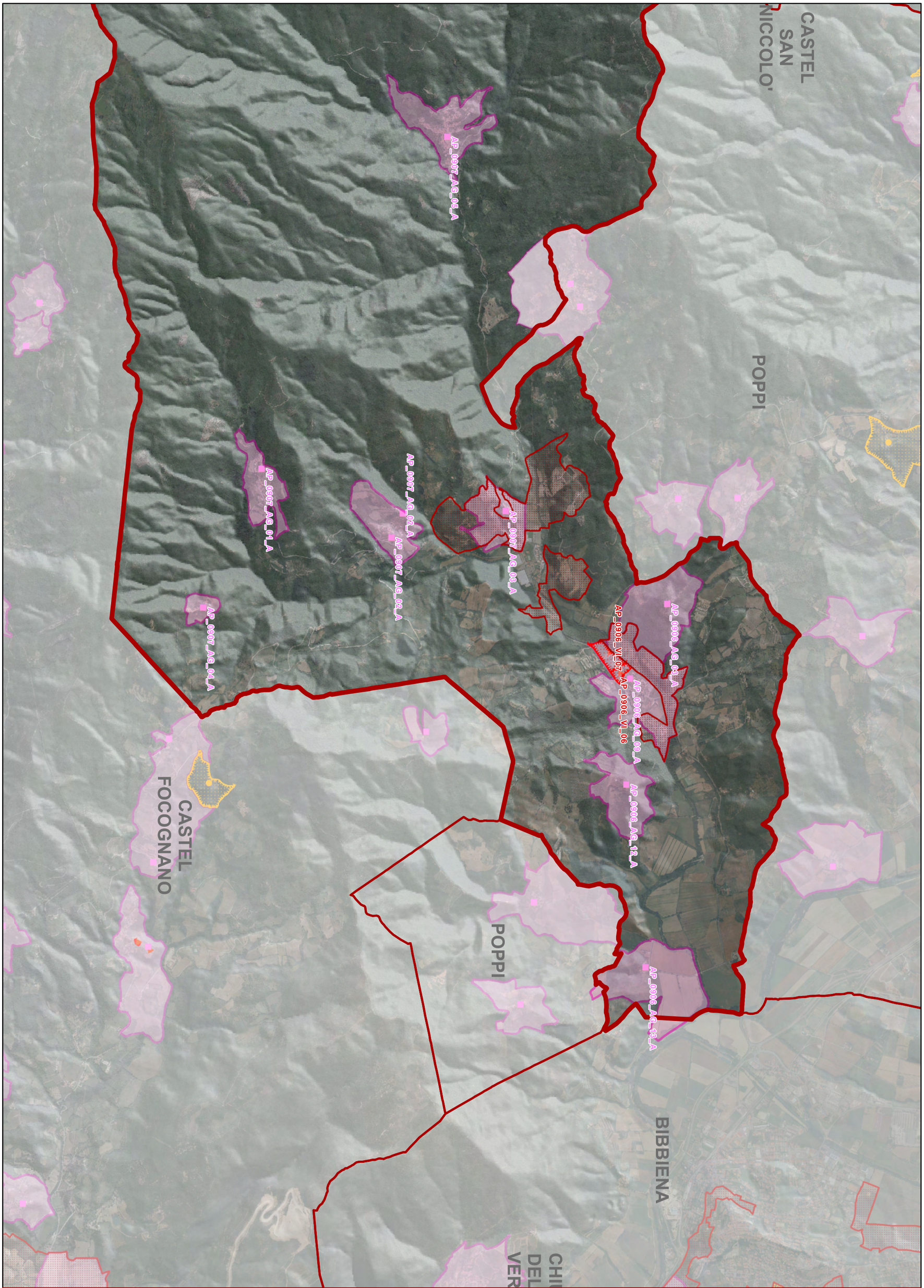


# ORTIGNANO RAGGIOLO

scala 1:25.000

POPPI
BADIA TEDALDA
CHIUSI DELLA VERNA
BIBBIENA
SESTINO
BADIA TEDALDA
PIEVE SANTO STEFANO
CHITIGNANO
CAPRESE MICHELANGELO
L FOCOGNANO
SANSEPOLCRO
SUBBIANO
CAPOLONA
ANGHIARI

1
2
3

Veduta d'insieme scala 1:100.000

COMUNE DI PIEVE SANTO STEFANO

# AGGREGATI

| CODICE AGGREGATO QP | CODICE AGGREGATO QC | CODICE UNITA' DI PAESAGGIO | UNITA' DI PAESAGGIO | CODICE SISTEMA TERRITORIALE | SISTEMA TERRITORIALE | TOPONIMO QP | TOPONIMO SCHEDA QC | TESSUTO URBANO INALTERATO | VALORE ARCHITET. URBANISTICO INTRINSECO | VALORE PAESISTICO | QUADRANTE |
|---|---|---|---|---|---|---|---|---|---|---|---|
| AP_1013_AG_01_A | AP_1013_AG_01_A | AP1013 | Monti occidentali del Tevere | A.1 | Sistema territoriale delle aree montane | Bulcianella | Bulcianella | SI | Eccezionale | Buono | 1 |
| AP_1013_AG_02_A | AP_1013_AG_02_A | AP1013 | Monti occidentali del Tevere | A.1 | Sistema territoriale delle aree montane | Bulciano | Bulciano | SI | Eccezionale | Eccezionale | 1 |
| AP_1013_AG_04_A | AP_1013_AG_04_A | AP1013 | Monti occidentali del Tevere | A.1 | Sistema territoriale delle aree montane | Cirignone | Cirignone | NO | Buono | Buono | 1 |
| AP_1013_AG_08_A | AP_1013_AG_08_A | AP1013 | Monti occidentali del Tevere | A.1 | Sistema territoriale delle aree montane | Sant'Apollinare | S.Apollinare | NO | Eccezionale | Eccezionale | 1 |
| AP_1101_AG_01_A | AP_1101_AG_01_A | AP1101 | Monti orientali del Tevere | A.1 | Sistema territoriale delle aree montane | Case Ranco di Sopra | Case Ranco | NO | Buono | Buono | 1 |
| | | | | | | Case Ranco di Sotto | | NO | Buono | Buono | 1 |
| AP_1101_AG_02_A | AP_1101_AG_02_A | AP1101 | Monti orientali del Tevere | A.1 | Sistema territoriale delle aree montane | Castello di Roti | Castello di Roti | SI | Eccezionale | Eccezionale | 1 |
| AP_1101_AG_04_A | AP_1101_AG_04_A | AP1101 | Monti orientali del Tevere | A.1 | Sistema territoriale delle aree montane | Cercetole | Cercetole | NO | Buono | Buono | 1 |
| AP_1101_AG_05_A | AP_1101_AG_05_A | AP1101 | Monti orientali del Tevere | A.1 | Sistema territoriale delle aree montane | Fratelle | Fratelle | SI | Eccezionale | Eccezionale | 1 |
| AP_1101_AG_06_A | AP_1101_AG_06_A | AP1101 | Monti orientali del Tevere | A.1 | Sistema territoriale delle aree montane | Moggenano | Moggenano | NO | Buono | Buono | 1 |
| AP_1101_AG_09_A | AP_1101_AG_09_A | AP1101 | Monti orientali del Tevere | A.1 | Sistema territoriale delle aree montane | Valsavignone | Valsavignone | NO | Eccezionale | Eccezionale | 1 |
| AP_1101_AG_10_A | AP_1101_AG_10_A | AP1101 | Monti orientali del Tevere | A.1 | Sistema territoriale delle aree montane | Ville di Roti | Ville di Roti | NO | Buono | Eccezionale | 1 |
| AP_1104_AG_12_A | AP_1104_AG_12_A | AP1104 | Alta valle del Marecchia | A.1 | Sistema Montano dell'Appennino | Valdazze di Sopra | Valdazze di Sopra | NO | Medio | Medio | 1 |
| AP_1013_AG_05_A | AP_1013_AG_05_A | AP1013 | Monti occidentali del Tevere | A.1 | Sistema territoriale delle aree montane | Mignano | Mignano | SI | Eccezionale | Eccezionale | 2 |
| AP_1013_AG_06_A | AP_1013_AG_06_A | AP1013 | Monti occidentali del Tevere | A.1 | Sistema territoriale delle aree montane | Montalone | Montalone | NO | Medio | Buono | 2 |
| AP_1013_AG_07_A | AP_1013_AG_07_A | AP1013 | Monti occidentali del Tevere | A.1 | Sistema territoriale delle aree montane | Pietranera | Pietranera | SI | Buono | Buono | 2 |
| AP_1101_AG_08_A | AP_1101_AG_08_A | AP1101 | Monti orientali del Tevere | A.1 | Sistema territoriale delle aree montane | Sparti | Sparti | NO | Buono | Buono | 2 |
| AP_1012_AG_04_A | AP_1012_AG_04_A | AP1012 | Colline occidentali del Tevere | A.1 | Sistema territoriale delle aree montane | Rocca Cignata | Rocca Cignata | NO | Buono | Eccezionale | 3 |
| AP_1012_AG_06_A | AP_1012_AG_06_A | AP1012 | Colline occidentali del Tevere | A.1 | Sistema territoriale delle aree montane | Sigliano | Sigliano | NO | Buono | Buono | 3 |
| AP_1012_AG_08_A | AP_1012_AG_08_A | AP1012 | Colline occidentali del Tevere | A.1 | Sistema territoriale delle aree montane | Tizzano | Tizzano | SI | Buono | Buono | 3 |
| AP_1102_AG_02_A | AP_1102_AG_02_A | AP1102 | Colline orientali del Tevere | A.1 | Sistema territoriale delle aree montane | Baldignano | Baldignano | SI | Eccezionale | Eccezionale | 3 |
| AP_1102_AG_03_A | AP_1102_AG_03_A | AP1102 | Colline orientali del Tevere | A.1 | Sistema territoriale delle aree montane | Brancialino | Brancialino | SI | Eccezionale | Eccezionale | 3 |

| CODICE AGGREGATO QP | CODICE AGGREGATO QC | CODICE UNITA' DI PAESAGGIO | UNITA' DI PAESAGGIO | CODICE SISTEMA TERRITORIALE | SISTEMA TERRITORIALE | TOPONIMO QP | TOPONIMO SCHEDA QC | TESSUTO URBANO INALTERATO | VALORE ARCHITET. URBANISTICO INTRINSECO | VALORE PAESISTICO | QUADRANTE |
|---|---|---|---|---|---|---|---|---|---|---|---|
| AP_1102_AG_05_A | AP_1102_AG_05_A | AP1102 | Colline orientali del Tevere | A.1 | Sistema territoriale delle aree montane | Castelnuovo | Castelnuovo | NO | Eccezionale | Eccezionale | 3 |
| AP_1102_AG_06_A | AP_1102_AG_06_A | AP1102 | Colline orientali del Tevere | A.1 | Sistema territoriale delle aree montane | Collungo | Collungo | SI | Eccezionale | Buono | 3 |

# VILLE

| CODICE VILLA QP | CODICE VILLA QC | CODICE UNITA' DI PAESAGGIO | UNITA' DI PAESAGGIO | CODICE SISTEMA TERRITORIALE | SISTEMA TERRITORIALE | TOPONIMO QP | TOPONIMO SCHEDA QC | LOCALITA' QC | VALORE ARCHITET. URBANISTICO INTRINSECO | VALORE PAESISTICO | QUADRANTE |
|---|---|---|---|---|---|---|---|---|---|---|---|
| AP_1013_VI_01 | AP_1013_VI_01 | AP1013 | Monti occidentali del Tevere | A.1 | Sistema Montano dell'Appennino | Villa Papini | Villa Papini | Bulciano | Buono | Medio | 1 |
| AP_1013_VI_02 | AP_1013_VI_02 | AP1013 | Monti occidentali del Tevere | A.1 | Sistema Montano dell'Appennino | La Gaburra | La Gaburra | Pieve Santo Stefano | Buono | Buono | 2 |
| AP_1012_VI_01 | AP_1012_VI_01 | AP1012 | Colline occidentali del Tevere | A.1 | Sistema Montano dell'Appennino | Villa di Rocca Cignata | Villa di Rocca Cignata | Rocca Cignata | Buono | Buono | 3 |
| AP_1012_VI_02 | AP_1012_VI_02 | AP1012 | Colline occidentali del Tevere | A.1 | Sistema Montano dell'Appennino | La Casaccia | La Casaccia | Pieve Santo Stefano | Buono | Eccezionale | 3 |
| AP_1102_VI_01 | AP_1102_VI_01 | AP1102 | Colline orientali del Tevere | A.1 | Sistema Montano dell'Appennino | Villa Sardiano o Scarlino | Villa Sardiano o Scarlino | Pieve Santo Stefano | Buono | Buono | 3 |
| AP_1102_VI_02 | AP_1102_VI_02 | AP1102 | Colline orientali del Tevere | A.1 | Sistema Montano dell'Appennino | Villa Niccolai | Villa Niccolai | Pieve Santo Stefano | Buono | Buono | 3 |
| AP_1102_VI_03 | AP_1102_VI_03 | AP1102 | Colline orientali del Tevere | A.1 | Sistema Montano dell'Appennino | Villa Collacchioni | Villa Collacchioni | Pieve Santo Stefano | Buono | Buono | 3 |
| AP_1102_VI_04 | AP_1102_VI_04 | AP1102 | Colline orientali del Tevere | A.1 | Sistema Montano dell'Appennino | Villa di Baldignano | Villa di Baldignano | Pieve Santo Stefano | Buono | Buono | 3 |
| AP_1102_VI_06 | AP_1102_VI_06 | AP1102 | Colline orientali del Tevere | A.1 | Sistema Montano dell'Appennino | Villalba | Villalba | Villalba | Buono | Buono | 3 |

# EDIFICI SPECIALISTICI

| CODICE EDIFICIO SPECIALISTICO QP | CODICE EDIFICIO SPECIALISTICO QC | CODICE UNITA' DI PAESAGGIO | UNITA' DI PAESAGGIO | CODICE SISTEMA TERRITORIALE | SISTEMA TERRITORIALE | TOPONIMO QP | TOPONIMO SCHEDA QC | VALORE ARCHITET. URBANISTICO INTRINSECO | VALORE PAESISTICO | QUADRANTE |
|---|---|---|---|---|---|---|---|---|---|---|
| AP_1013_ES_03_A | AP_1013_AG_03_A | AP1013 | Monti occidentali del Tevere | A.1 | Sistema Montano dell'Appennino | Cananeccia | Cananeccia | Buono | Buono | 1 |
| AP_1101_ES_03_A | AP_1101_AG_03_A | AP1101 | Monti orientali del Tevere | A.1 | Sistema Montano dell'Appennino | Cerbaiolo | Cerbaiolo | Eccezionale | Eccezionale | 2 |
| AP_1101_ES_07_A | AP_1101_AG_07_A | AP1101 | Monti orientali del Tevere | A.1 | Sistema Montano dell'Appennino | Sintigliano | Sintigliano | Buono | Buono | 2 |

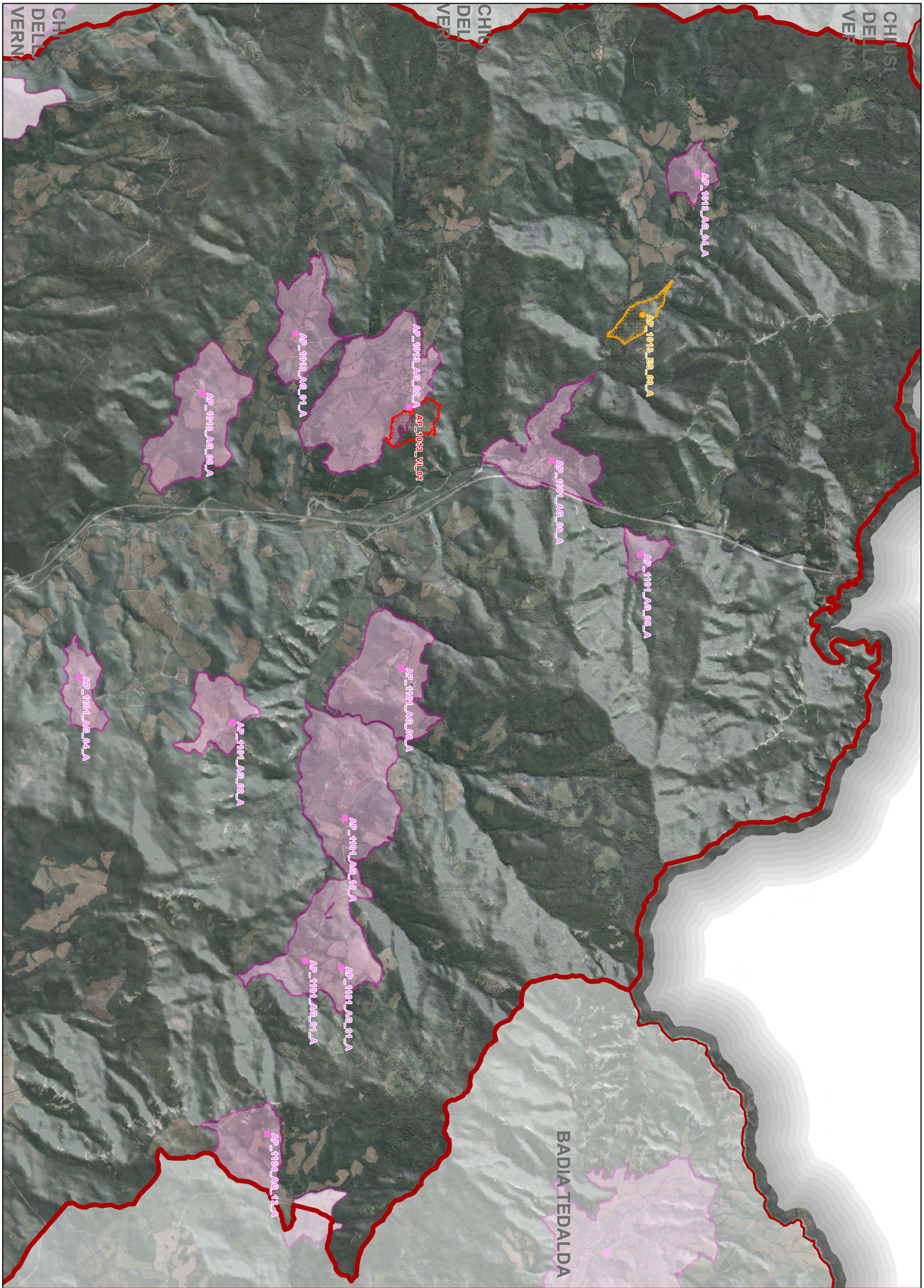


# PIEVE SANTO STEFANO - QUADRANTE N. 1

scala 1:25.000

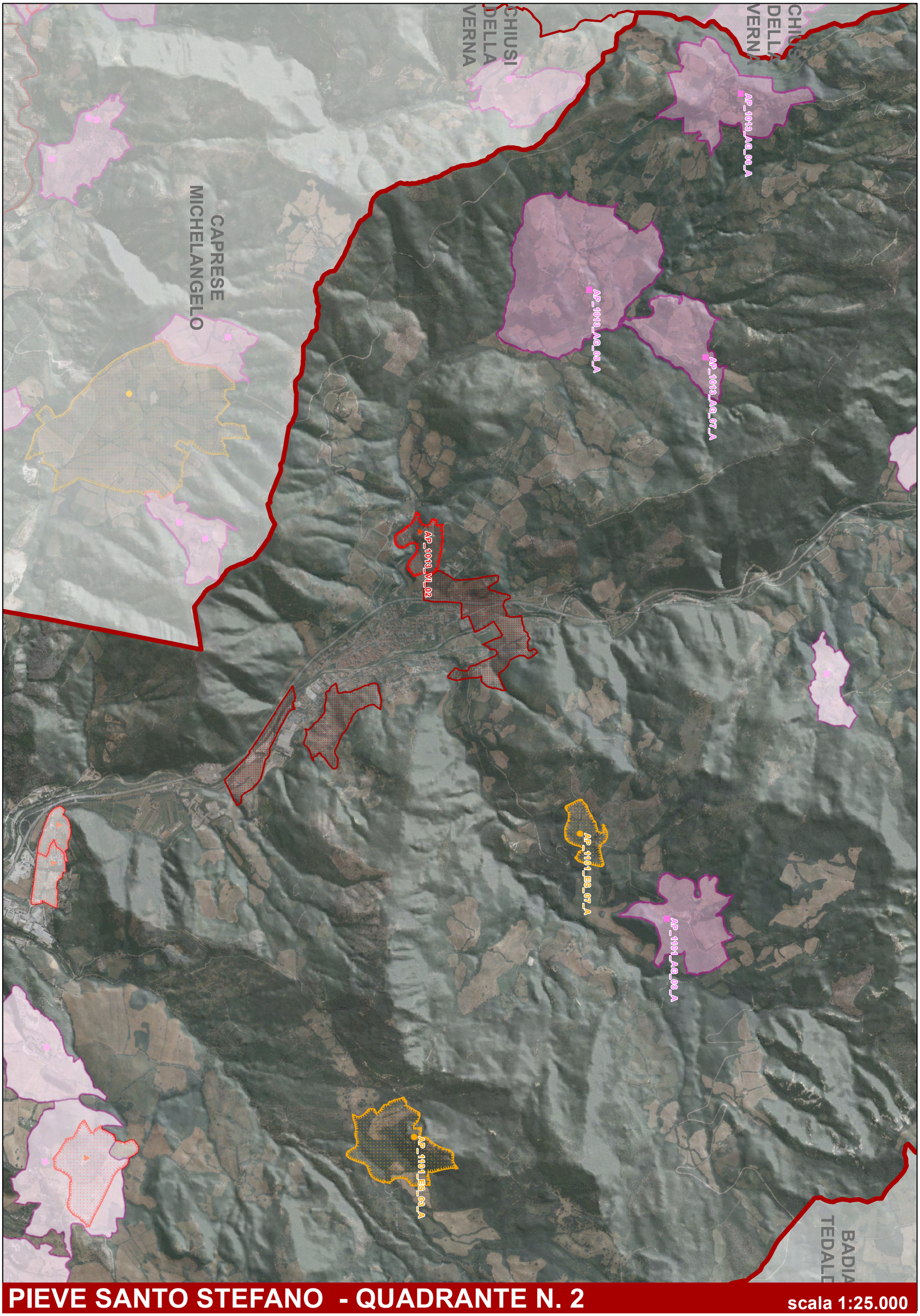


# PIEVE SANTO STEFANO - QUADRANTE N. 2

scala 1:25.000

AP_1102_VI_01
AP_1102_VI_02
AP_1102_VI_03
AP_1102_AG_06_A
AP_1102_AG_05_A
AP_1102_AG_03_A
AP_1012_AG_06_A
AP_1102_VI_04
AP_1102_AG_02_A
AP_1012_VI_01
AP_1012_AG_04_A
AP_1012_VI_02
AP_1102_VI_06
AP_1012_AG_08_A
CAPRESE MICHELANGELO
SANSEPOLCRO
ANGHIARI
ANGHIARI
ANGHIARI
scala 1:25.000
PIEVE SANTO STEFANO - QUADRANTE N. 3

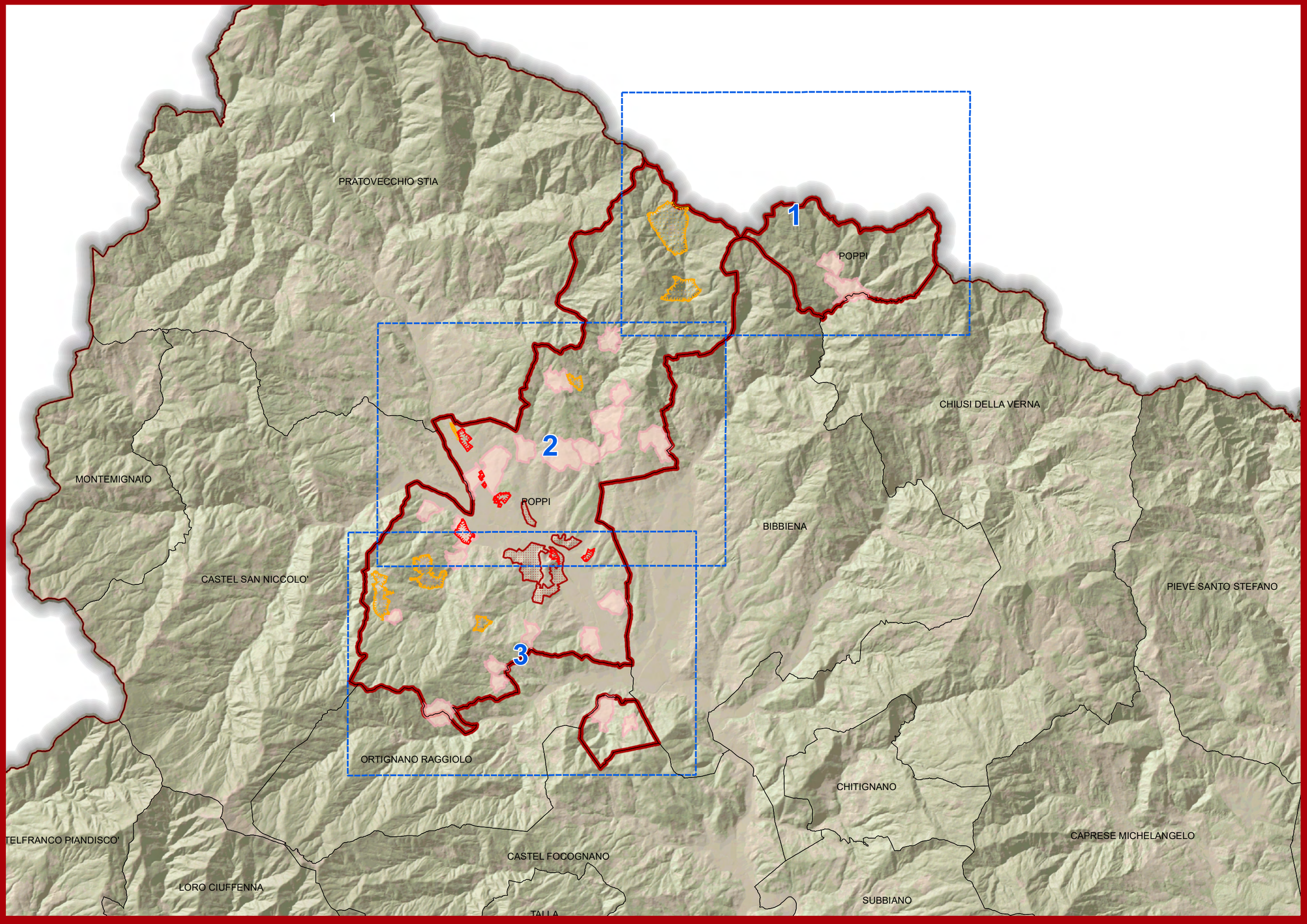


scala 1:100.000

Veduta d'insieme

COMUNE DI POPPI

# AGGREGATI

| CODICE AGGREGATO QP | CODICE AGGREGATO QC | CODICE UNITA' DI PAESAGGIO | UNITA' DI PAESAGGIO | CODICE SISTEMA TERRITORIALE | SISTEMA TERRITORIALE | TOPONIMO QP | TOPONIMO SCHEDA QC | TESSUTO URBANO INALTERATO | VALORE ARCHITET. URBANISTICO INTRINSECO | VALORE PAESISTICO | QUADRANTE |
|---|---|---|---|---|---|---|---|---|---|---|---|
| AP_1004_AG_01_A | AP_1004_AG_01_A | AP1004 | Camaldoli e alta valle dell'Archiano | A.1 | Sistema territoriale delle aree montane | Badia Prataglia | Badia Prataglia | NO | Medio | Medio | 1 |
| AP_1004_AG_04_A | AP_1004_AG_04_A | AP1004 | Camaldoli e alta valle dell'Archiano | A.1 | Sistema territoriale delle aree montane | Case d'Isola | Case d'Isola | SI | Buono | Eccezionale | 1 |
| AP_0905_AG_07_A | AP_0905_AG_07_A | AP0905 | Bassa valle del Solano | A.2 | Sistema territoriale delle aree collinari e altocollinari | Filetto | Filetto | SI | Eccezionale | Eccezionale | 2 |
| AP_0905_AG_18_A | AP_0905_AG_18_A | AP0905 | Bassa valle del Solano | A.2 | Sistema territoriale delle aree collinari e altocollinari | Strumi | Strumi | SI | Eccezionale | Eccezionale | 2 |
| AP_1002_AG_01_A | AP_1002_AG_01_A | AP1002 | Alta collina orientale di Pratovecchio e Stia | A.2 | Sistema territoriale delle aree collinari e altocollinari | Agna | Agna | NO | Eccezionale | Eccezionale | 2 |
| AP_1002_AG_03_A | AP_1002_AG_03_A | AP1002 | Alta collina orientale di Pratovecchio e Stia | A.2 | Sistema territoriale delle aree collinari e altocollinari | Avena | Avena | NO | Buono | Eccezionale | 2 |
| AP_1002_AG_04_A | AP_1002_AG_04_A | AP1002 | Alta collina orientale di Pratovecchio e Stia | A.2 | Sistema collinare e alto collinare dell'Appennino | Bucena di Sopra | Bucena e Pratale | SI | Buono | Buono | 2 |
| | | | | | | Bucena di Sotto | | SI | Buono | Buono | 2 |
| AP_1002_AG_06_A | AP_1002_AG_06_A | AP1002 | Alta collina orientale di Pratovecchio e Stia | A.2 | Sistema territoriale delle aree collinari e altocollinari | Corsignano di Sotto | Corsignano | NO | Buono | Medio | 2 |
| AP_1002_AG_07_A | AP_1002_AG_07_A | AP1002 | Alta collina orientale di Pratovecchio e Stia | A.2 | Sistema territoriale delle aree collinari e altocollinari | Lierna | Lierna | NO | Eccezionale | Eccezionale | 2 |
| AP_1002_AG_10_A | AP_1002_AG_10_A | AP1002 | Alta collina orientale di Pratovecchio e Stia | A.2 | Sistema territoriale delle aree collinari e altocollinari | Moggiona | Moggiona | NO | Buono | Buono | 2 |
| AP_1002_AG_12_A | AP_1002_AG_12_A | AP1002 | Alta collina orientale di Pratovecchio e Stia | A.2 | Sistema territoriale delle aree collinari e altocollinari | Ragginopoli | Ragginopoli | SI | Eccezionale | Eccezionale | 2 |
| AP_1002_AG_17_A | AP_1002_AG_17_A | AP1002 | Alta collina orientale di Pratovecchio e Stia | A.2 | Sistema territoriale delle aree collinari e altocollinari | Vignano | Vignano | NO | Buono | Buono | 2 |
| AP_1003_AG_05_A | AP_1003_AG_05_A | AP1003 | Colline di Bibbiena | A.2 | Sistema territoriale delle aree collinari e altocollinari | San Martino al Monte di Sotto | S.Martino al Monte | NO | Buono | Buono | 2 |
| | | | | | | San Martino al Monte di Sopra | | NO | Buono | Buono | 2 |

| CODICE AGGREGATO QP | CODICE AGGREGATO QC | CODICE UNITA' DI PAESAGGIO | UNITA' DI PAESAGGIO | CODICE SISTEMA TERRITORIALE | SISTEMA TERRITORIALE | TOPONIMO QP | TOPONIMO SCHEDA QC | TESSUTO URBANO INALTERATO | VALORE ARCHITET. URBANISTICO INTRINSECO | VALORE PAESISTICO | QUADRANTE |
|---|---|---|---|---|---|---|---|---|---|---|---|
| CI_0401_AG_08_A | CI_0401_AG_08_A | CI0401 | Piano-colle centrale casentinese | B | Sistema territoriale dell'Arno e del Tevere | Porrena Stazione | Porrena - Porrena Stazione | NO | Buono | Medio | 2 |
| | | | | | | Porrena | | NO | Buono | Medio | 2 |
| AP_0905_AG_02_A | AP_0905_AG_02_A | AP0905 | Bassa valle del Solano | A.2 | Sistema territoriale delle aree collinari e altocollinari | Becarino | Becarino | NO | Buono | Medio | 3 |
| AP_0905_AG_04_A | AP_0905_AG_04_A | AP0905 | Bassa valle del Solano | A.2 | Sistema territoriale delle aree collinari e altocollinari | Carpineto | Carpineto | NO | Buono | Buono | 3 |
| AP_0906_AG_01_A | AP_0906_AG_01_A | AP0906 | Poppi e bassa valla del Teggina | A.2 | Sistema territoriale delle aree collinari e altocollinari | Buiano | Buiano | SI | Buono | Buono | 3 |
| AP_0906_AG_02_A | AP_0906_AG_02_A | AP0906 | Poppi e bassa valla del Teggina | A.2 | Sistema territoriale delle aree collinari e altocollinari | Fronzola | Fronzola | SI | Eccezionale | Eccezionale | 3 |
| AP_0906_AG_05_A | AP_0906_AG_05_A | AP0906 | Poppi e bassa valla del Teggina | A.2 | Sistema territoriale delle aree collinari e altocollinari | Lucciano | Lucciano | SI | Buono | Eccezionale | 3 |
| AP_0906_AG_06_A | AP_0906_AG_06_A | AP0906 | Poppi e bassa valla del Teggina | A.2 | Sistema territoriale delle aree collinari e altocollinari | Quota | Quota (e Valle) | NO | Eccezionale | Eccezionale | 3 |
| | | | | | | Valle | | NO | Eccezionale | Eccezionale | 3 |
| AP_0906_AG_07_A | AP_0906_AG_07_A | AP0906 | Poppi e bassa valla del Teggina | A.2 | Sistema territoriale delle aree collinari e altocollinari | Riosecco | Riosecco | NO | Medio | Buono | 3 |
| AP_0906_AG_08_A | AP_0906_AG_08_A | AP0906 | Poppi e bassa valla del Teggina | A.2 | Sistema territoriale delle aree collinari e altocollinari | San Martino in Tremoleto | S.Martino in Tremoleto | NO | Buono | Buono | 3 |
| AP_0906_AG_10_A | AP_0906_AG_10_A | AP0906 | Poppi e bassa valla del Teggina | A.2 | Sistema territoriale delle aree collinari e altocollinari | Sombrona | Sombrona | SI | Buono | Buono | 3 |
| CI_0401_AG_05_A | CI_0401_AG_05_A | CI0401 | Piano-colle centrale casentinese | B | Sistema territoriale dell'Arno e del Tevere | Memmenano | Memmenano | NO | Buono | Medio | 3 |

# VILLE

| CODICE VILLA QP | CODICE VILLA QC | CODICE UNITA' DI PAESAGGIO | UNITA' DI PAESAGGIO | CODICE SISTEMA TERRITORIALE | SISTEMA TERRITORIALE | TOPONIMO QP | TOPONIMO SCHEDA QC | LOCALITA' QC | VALORE ARCHITET. URBANISTICO INTRINSECO | VALORE PAESISTICO | QUADRANTE |
|---|---|---|---|---|---|---|---|---|---|---|---|
| AP_0905_VI_03 | AP_0905_VI_03 | AP0905 | Bassa valle del Solano | A.2 | Sistema collinare e alto collinare dell'Appennino | Villa Mecatti di Poggio Pagano | Villa Mecatti di Poggio Pagano | Poggio Pagano | Buono | Buono | 2 |
| CI_0401_VI_01 | CI_0401_VI_01 | CI0401 | Piano-colle centrale casentinese | B | Sistema di pianura dell'Arno e del Tevere | Villa Siemoni a Sala | Villa Siemoni a Sala | Sala | Eccezionale | Eccezionale | 2 |
| CI_0401_VI_02 | CI_0401_VI_02 | CI0401 | Piano-colle centrale casentinese | B | Sistema di pianura dell'Arno e del Tevere | Podere Palazzo a Porrena | Podere Palazzo a Porrena | Porrena | Medio | Medio | 2 |
| CI_0401_VI_03 | CI_0401_VI_03 | CI0401 | Piano-colle centrale casentinese | B | Sistema di pianura dell'Arno e del Tevere | Villa Aurora a Porrena | Villa Aurora a Porrena | Porrena | Buono | Buono | 2 |
| CI_0401_VI_04 | CI_0401_VI_04 | CI0401 | Piano-colle centrale casentinese | B | Sistema di pianura dell'Arno e del Tevere | Villino S. Elisabetta a Porrena | Villino S. Elisabetta a Porrena | Porrena | Medio | Medio | 2 |
| CI_0401_VI_05 | CI_0401_VI_05 | CI0401 | Piano-colle centrale casentinese | B | Sistema di pianura dell'Arno e del Tevere | Villa Bellosguardo o Piumai a Porrena | Villa Bellosguardo o Piumai a Porrena | Porrena | Buono | Buono | 2 |
| CI_0401_VI_06 | CI_0401_VI_06 | CI0401 | Piano-colle centrale casentinese | B | Sistema di pianura dell'Arno e del Tevere | Villa Cavalieri | Villa Cavalieri | Case Soava di Sopra | Buono | Buono | 2 |
| AP_0906_VI_01-05_A | AP_0906_VI_01-05_A | AP0906 | Poppi e bassa valla del Teggina | A.2 | Sistema collinare e alto collinare dell'Appennino | Cinque Villini della fascia urbana di Poppi - Villino 1 | Cinque Villini della fascia urbana di Poppi | Fascia urbana di Poppi | Buono | Buono | 3 |
| | | | | | | Cinque Villini della fascia urbana di Poppi - Villino 2 | | | Buono | Buono | 3 |
| | | | | | | Cinque Villini della fascia urbana di Poppi -Villino 3 | | | Buono | Buono | 3 |
| | | | | | | Cinque Villini della fascia urbana di Poppi - Villino 4 | | | Buono | Buono | 3 |
| | | | | | | Cinque Villini della fascia urbana di Poppi - Villino 5 | | | Buono | Buono | 3 |

# EDIFICI SPECIALISTICI

| CODICE EDIFICIO SPECIALISTICO QP | CODICE EDIFICIO SPECIALISTICO QC | CODICE UNITA' DI PAESAGGIO | UNITA' DI PAESAGGIO | CODICE SISTEMA TERRITORIALE | SISTEMA TERRITORIALE | TOPONIMO QP | TOPONIMO - SCHEDA QC | VALORE ARCHITET. URBANISTICO INTRINSECO | VALORE PAESISTICO | QUADRANTE |
|---|---|---|---|---|---|---|---|---|---|---|
| AP_1004_ES_02_A | AP_1004_AG_02_A | AP1004 | Camaldoli e alta valle dell'Archiano | A.1 | Sistema Montano dell'Appennino | Camaldoli (Eremo) | Camaldoli (Eremo) | Eccezionale | Eccezionale | 1 |
| AP_1004_ES_03_A | AP_1004_AG_03_A | AP1004 | Camaldoli e alta valle dell'Archiano | A.1 | Sistema Montano dell'Appennino | Camaldoli (Convento) | Camaldoli (Convento) | Eccezionale | Eccezionale | 1 |
| AP_1002_ES_04_A | AP_1002_AG_04_A | AP1002 | Alta collina orientale di Pratovecchio e Stia | A.2 | Sistema collinare e alto collinare dell'Appennino | Pratale | Bucena e Pratale | Buono | Buono | 2 |
| CI_0401_ES_09_A | CI_0401_AG_09_A | CI0401 | Piano-colle centrale casentinese | B | Sistema di pianura dell'Arno e del Tevere | Sala | Sala | Buono | Medio | 2 |
| AP_0905_ES_10_A | AP_0905_AG_10_A | AP0905 | Bassa valle del Solano | A.2 | Sistema collinare e alto collinare dell'Appennino | Loscove | Loscove | Eccezionale | Eccezionale | 3 |
| AP_0905_ES_13_A | AP_0905_AG_13_A | AP0905 | Bassa valle del Solano | A.2 | Sistema collinare e alto collinare dell'Appennino | Quorle | Quorle, Campiano e Le Capriglie | Buono | Buono | 3 |
| | | | | | | Le Capriglie | | Buono | Buono | 3 |
| | | | | | | Campiano | | Buono | Buono | 3 |
| AP_0906_ES_04_A | AP_0906_AG_04_A | AP0906 | Poppi e bassa valla del Teggina | A.2 | Sistema collinare e alto collinare dell'Appennino | Larniano | Larniano | Eccezionale | Eccezionale | 3 |

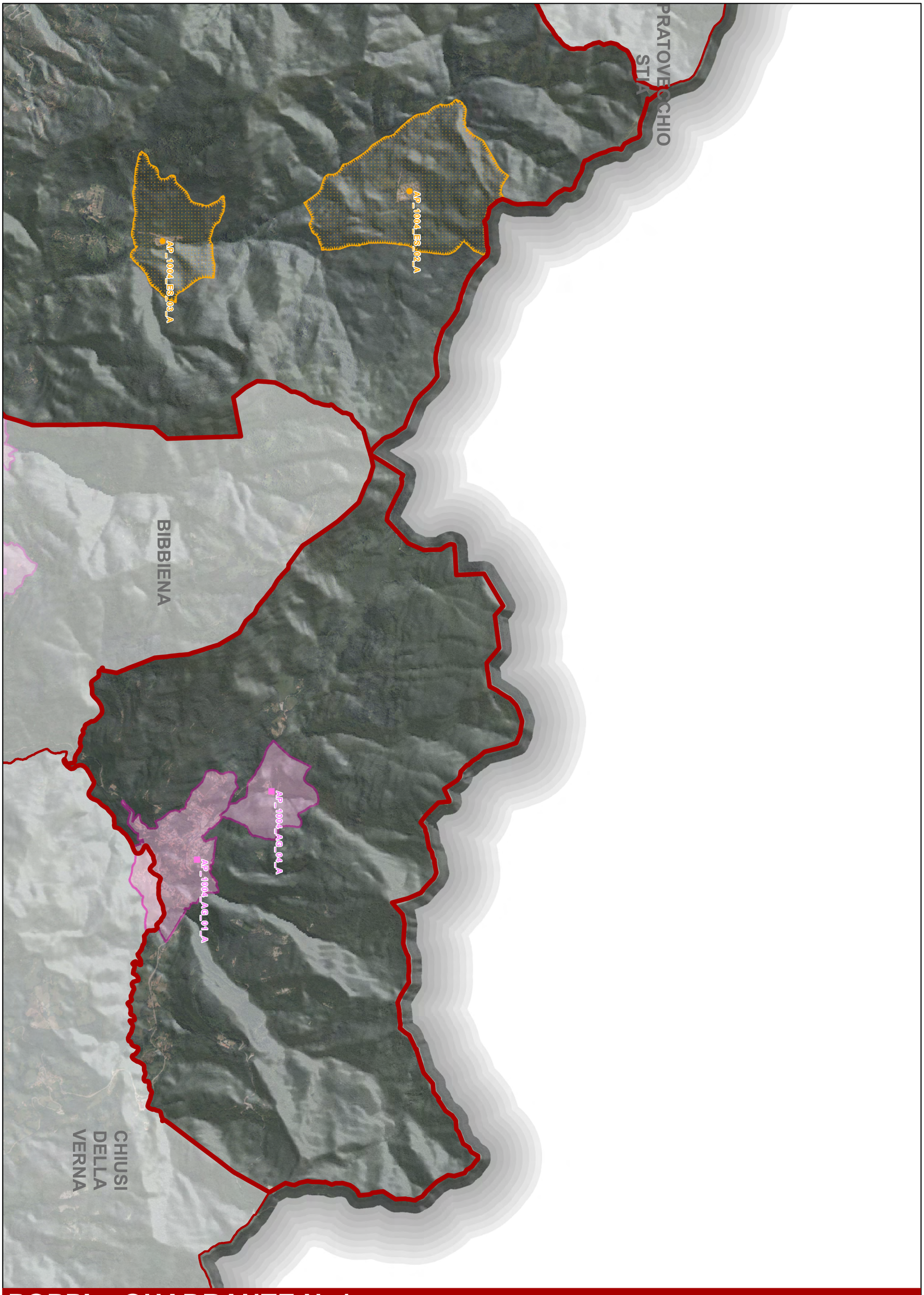


# POPPI - QUADRANTE N. 1

scala 1:25.000

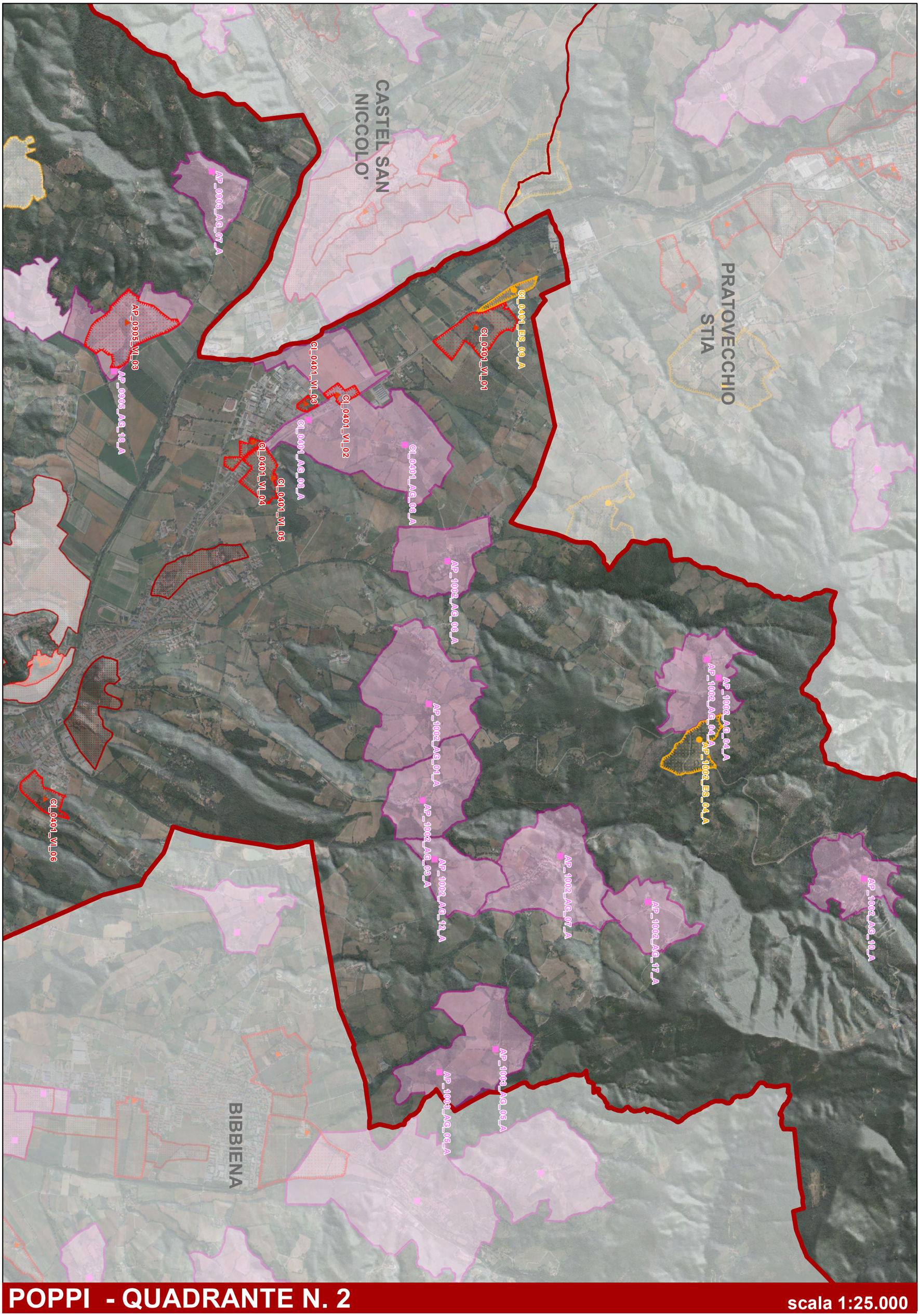


# POPPI - QUADRANTE N. 2

scala 1:25.000

# POPPI - QUADRANTE N. 3

scala 1:25.000

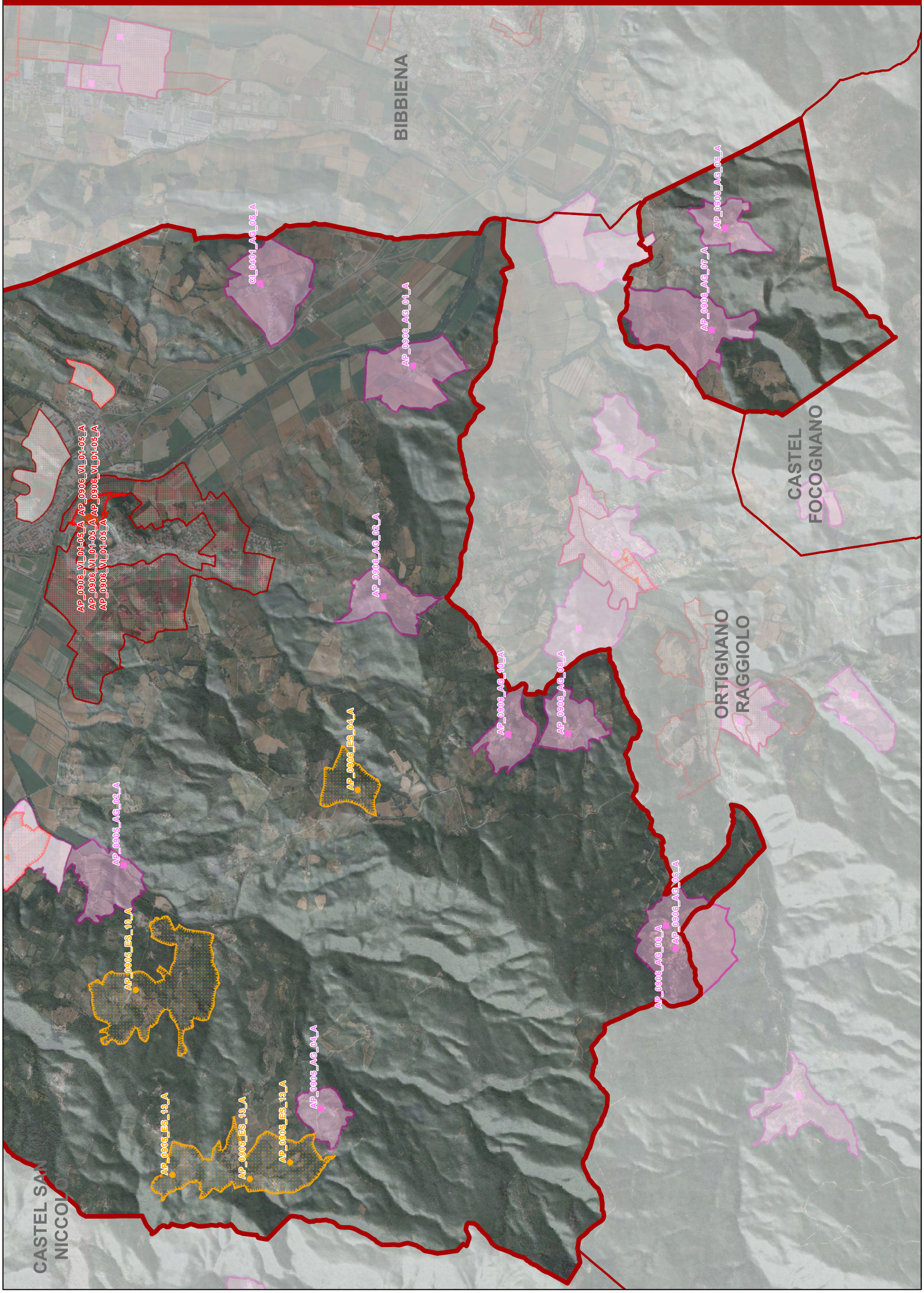

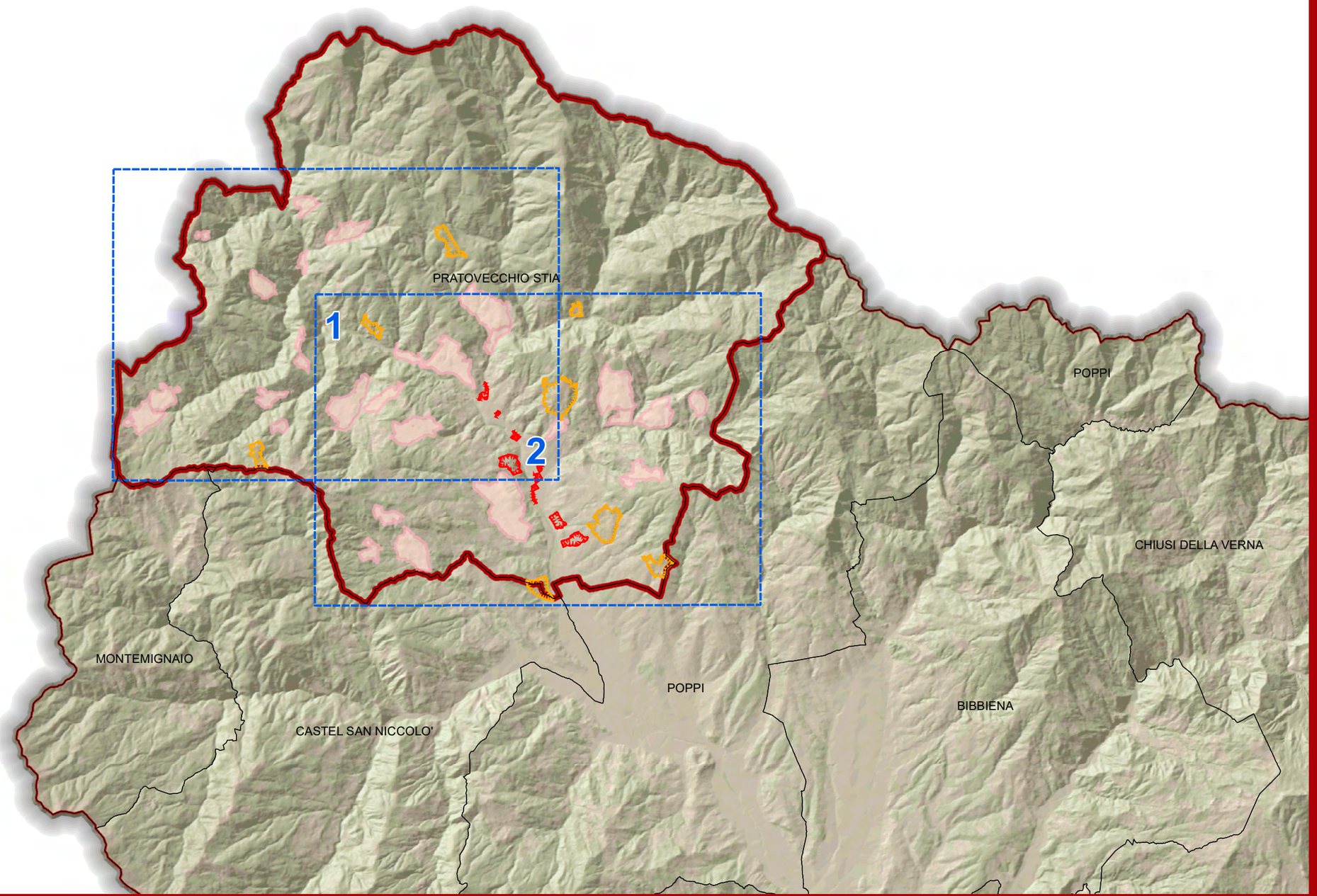


COMUNE DI PRATOVECCHIO STIA Veduta d'insieme scala 1:100.000

# AGGREGATI

| CODICE AGGREGATO QP | CODICE AGGREGATO QC | CODICE UNITA' DI PAESAGGIO | UNITA' DI PAESAGGIO | CODICE SISTEMA TERRITORIALE | SISTEMA TERRITORIALE | TOPONIMO QP | TOPONIMO SCHEDA QC | TESSUTO URBANO INALTERATO | VALORE ARCHITET. URBANISTICO INTRINSECO | VALORE PAESISTICO | QUADRANTE |
|---|---|---|---|---|---|---|---|---|---|---|---|
| AP_0901_AG_02_A | AP_0901_AG_02_A | AP0901 | Monti occidentali del Falterona | A.1 | Sistema territoriale delle aree montane | Doccia | Campolombardo (Isola - Doccia - Spedale) | NO | Buono | Buono | 1 |
| | | | | | | Spedale | | NO | Buono | Buono | 1 |
| | | | | | | Isola | | NO | Buono | Buono | 1 |
| | | | | | | Campolombardo | | NO | Buono | Buono | 1 |
| AP_0901_AG_03_A | AP_0901_AG_03_A | AP0901 | Monti occidentali del Falterona | A.1 | Sistema territoriale delle aree montane | Casa Giommetti | Casagiommetti | NO | Buono | Buono | 1 |
| AP_0901_AG_04_A | AP_0901_AG_04_A | AP0901 | Monti occidentali del Falterona | A.1 | Sistema territoriale delle aree montane | Castelcastagnaio | Castelcastagnaio | NO | Buono | Buono | 1 |
| AP_0901_AG_05_A | AP_0901_AG_05_A | AP0901 | Monti occidentali del Falterona | A.1 | Sistema territoriale delle aree montane | Cerreto | Cerreto | NO | Buono | Buono | 1 |
| AP_0901_AG_06_A | AP_0901_AG_06_A | AP0901 | Monti occidentali del Falterona | A.1 | Sistema territoriale delle aree montane | Matteraia | Gualdo - Matteraia | NO | Buono | Buono | 1 |
| | | | | | | Gualdo | | NO | Buono | Buono | 1 |
| AP_0901_AG_07_A | AP_0901_AG_07_A | AP0901 | Monti occidentali del Falterona | A.1 | Sistema territoriale delle aree montane | Le Molina | Le Molina | SI | Buono | Buono | 1 |
| AP_0901_AG_08_A | AP_0901_AG_08_A | AP0901 | Monti occidentali del Falterona | A.1 | Sistema territoriale delle aree montane | Le Moriccia | Le Moriccia | SI | Buono | Buono | 1 |
| AP_0901_AG_11_A | AP_0901_AG_11_A | AP0901 | Monti occidentali del Falterona | A.1 | Sistema territoriale delle aree montane | Molino di Bucchio | Molino di Bucchio | NO | Buono | Medio | 1 |
| AP_0901_AG_12_A | AP_0901_AG_12_A | AP0901 | Monti occidentali del Falterona | A.1 | Sistema territoriale delle aree montane | Papiano | Papiano | NO | Buono | Buono | 1 |
| AP_0901_AG_14_A | AP_0901_AG_14_A | AP0901 | Monti occidentali del Falterona | A.1 | Sistema territoriale delle aree montane | Porciano | Porciano | SI | Eccezionale | Eccezionale | 1 |
| AP_0901_AG_15_A | AP_0901_AG_15_A | AP0901 | Monti occidentali del Falterona | A.1 | Sistema territoriale delle aree montane | Pratariccia | Pratariccia | SI | Buono | Medio | 1 |

| CODICE AGGREGATO QP | CODICE AGGREGATO QC | CODICE UNITA' DI PAESAGGIO | UNITA' DI PAESAGGIO | CODICE SISTEMA TERRITORIALE | SISTEMA TERRITORIALE | TOPONIMO QP | TOPONIMO SCHEDA QC | TESSUTO URBANO INALTERATO | VALORE ARCHITET. URBANISTICO INTRINSECO | VALORE PAESISTICO | QUADRANTE |
|---|---|---|---|---|---|---|---|---|---|---|---|
| AP_0901_AG_16_A | AP_0901_AG_16_A | AP0901 | Monti occidentali del Falterona | A.1 | Sistema territoriale delle aree montane | Pratiglioni | Pratiglioni | SI | Buono | Medio | 1 |
| AP_0901_AG_18_A | AP_0901_AG_18_A | AP0901 | Monti occidentali del Falterona | A.1 | Sistema territoriale delle aree montane | Urbec | Urbec e Calcinaia | NO | Buono | Buono | 1 |
| AP_0901_AG_19_A | AP_0901_AG_19_A | AP0901 | Monti occidentali del Falterona | A.1 | Sistema territoriale delle aree montane | Vallucciole | Vallucciole | SI | Buono | Buono | 1 |
| AP_0901_AG_20_A | AP_0901_AG_20_A | AP0901 | Monti occidentali del Falterona | A.1 | Sistema territoriale delle aree montane | Villa | Vignale - Villa | SI | Buono | Buono | 1 |
| | | | | | | Vignale | | SI | Buono | Buono | 1 |
| AP_0904_AG_02_A | AP_0904_AG_02_A | AP0904 | Alta collina occidentale di Pratovecchio e Stia | A.2 | Sistema territoriale delle aree collinari e altocollinari | Coffia | Coffia | NO | Buono | Buono | 1 |
| AP_1001_AG_18_A | | AP1001 | Monti orientali del Falterona | A.1 | Sistema territoriale delle aree montane | Calcinaia | | NO | Buono | Buono | 1 |
| AP_0901_AG_10_A | AP_0901_AG_10_A | AP0901 | Monti occidentali del Falterona | A.1 | Sistema territoriale delle aree montane | Moiano di Sopra | Moiano | SI | Buono | Buono | 2 |
| | | | | | | Moiano di Sotto | | SI | Buono | Buono | 2 |
| AP_0904_AG_03_A | AP_0904_AG_03_A | AP0904 | Alta collina occidentale di Pratovecchio e Stia | A.2 | Sistema territoriale delle aree collinari e altocollinari | Romena (Castello) | Romena (Pieve - Castello) | SI | Eccezionale | Eccezionale | 2 |
| | | | | | | Romena (Pieve) | | SI | Eccezionale | Eccezionale | 2 |
| AP_0904_AG_05_A | AP_0904_AG_05_A | AP0904 | Alta collina occidentale di Pratovecchio e Stia | A.2 | Sistema territoriale delle aree collinari e altocollinari | Strapitognoli | Strapitognoli | SI | Medio | Medio | 2 |
| AP_0904_AG_06_A | AP_0904_AG_06_A | AP0904 | Alta collina occidentale di Pratovecchio e Stia | A.2 | Sistema territoriale delle aree collinari e altocollinari | Tartiglia | Tartiglia | NO | Medio | Medio | 2 |
| AP_0904_AG_07_A | AP_0904_AG_07_A | AP0904 | Alta collina occidentale di Pratovecchio e Stia | A.2 | Sistema territoriale delle aree collinari e altocollinari | Vaiano | Vaiano | SI | Buono | Buono | 2 |
| AP_1002_AG_05_A | AP_1002_AG_05_A | AP1002 | Alta collina orientale di Pratovecchio e Stia | A.2 | Sistema territoriale delle aree collinari e altocollinari | Casalino | Casalino | NO | Eccezionale | Eccezionale | 2 |

| CODICE AGGREGATO QP | CODICE AGGREGATO QC | CODICE UNITA' DI PAESAGGIO | UNITA' DI PAESAGGIO | CODICE SISTEMA TERRITORIALE | SISTEMA TERRITORIALE | TOPONIMO QP | TOPONIMO SCHEDA QC | TESSUTO URBANO INALTERATO | VALORE ARCHITET. URBANISTICO INTRINSECO | VALORE PAESISTICO | QUADRANTE |
|---|---|---|---|---|---|---|---|---|---|---|---|
| AP_1002_AG_08_A | AP_1002_AG_08_A | AP1002 | Alta collina orientale di Pratovecchio e Stia | A.2 | Sistema collinare e alto collinare dell'Appennino | Lonnano | Lonnano (Casato - Monte di Lonnano) | NO | Buono | Buono | 2 |
| | | | | | | Casato | | NO | Buono | Buono | 2 |
| AP_1002_AG_09_A | AP_1002_AG_09_A | AP1002 | Alta collina orientale di Pratovecchio e Stia | A.2 | Sistema territoriale delle aree collinari e altocollinari | Mandrioli | Mandrioli | NO | Buono | Medio | 2 |
| AP_1002_AG_11_A | AP_1002_AG_11_A | AP1002 | Alta collina orientale di Pratovecchio e Stia | A.2 | Sistema territoriale delle aree collinari e altocollinari | Poppiena di Sopra | Poppiena | NO | Buono | Buono | 2 |
| | | | | | | Poppiena di Sotto | | NO | Buono | Buono | 2 |
| AP_1002_AG_15_A | AP_1002_AG_15_A | AP1002 | Alta collina orientale di Pratovecchio e Stia | A.2 | Sistema territoriale delle aree collinari e altocollinari | Valagnesi | Valagnesi | SI | Eccezionale | Eccezionale | 2 |
| AP_1002_AG_16_A | AP_1002_AG_16_A | AP1002 | Alta collina orientale di Pratovecchio e Stia | A.2 | Sistema territoriale delle aree collinari e altocollinari | Valiana | Valiana | SI | Buono | Buono | 2 |

# VILLE

| CODICE VILLA QP | CODICE VILLA QC | CODICE UNITA' DI PAESAGGIO | UNITA' DI PAESAGGIO | CODICE SISTEMA TERRITORIALE | SISTEMA TERRITORIALE | TOPONIMO QP | TOPONIMO SCHEDA QC | LOCALITA' QC | VALORE ARCHITET. URBANISTICO INTRINSECO | VALORE PAESISTICO | QUADRANTE |
|---|---|---|---|---|---|---|---|---|---|---|---|
| AP_0901_VI_01 | AP_0901_VI_01 | AP0901 | Monti occidentali del Falterona | A.1 | Sistema Montano dell'Appennino | Palagio Fiorentino a Stia | Palagio Fiorentino a Stia | Stia | Eccezionale | Buono | 2 |
| AP_0901_VI_02 | AP_0901_VI_02 | AP0901 | Monti occidentali del Falterona | A.1 | Sistema Montano dell'Appennino | Villa Sanarelli a Stia | Villa Sanarelli a Stia | Stia | Buono | Medio | 2 |
| AP_0904_VI_01 | AP_0904_VI_01 | AP0904 | Alta collina occidentale di Pratovecchio e Stia | A.2 | Sistema collinare e alto collinare dell'Appennino | Villa Benfenati - Torlonia a Pratovecchio | Villa Benfenati - Torlonia a Pratovecchio | Pratovecchio | Medio | Buono | 2 |
| AP_1002_VI_01 | AP_1002_VI_01 | AP1002 | Alta collina orientale di Pratovecchio e Stia | A.2 | Sistema collinare e alto collinare dell'Appennino | Villa a Pratovecchio (Loc. Stazione) | Villa a Pratovecchio (Loc. Stazione) | Stazione di Pratovecchio | Buono | Medio | 2 |
| AP_1002_VI_02 | AP_1002_VI_02 | AP1002 | Alta collina orientale di Pratovecchio e Stia | A.2 | Sistema collinare e alto collinare dell'Appennino | Villa Power a Pratovecchio | Villa Power a Pratovecchio | Pratovecchio | Buono | Buono | 2 |
| AP_1002_VI_03 | AP_1002_VI_03 | AP1002 | Alta collina orientale di Pratovecchio e Stia | A.2 | Sistema collinare e alto collinare dell'Appennino | Villa Abdua | Villa Abdua | Pratovecchio | Buono | Medio | 2 |
| AP_1002_VI_04 | AP_1002_VI_04 | AP1002 | Alta collina orientale di Pratovecchio e Stia | A.2 | Sistema collinare e alto collinare dell'Appennino | Villa Maria o Leoncini a Pratovecchio | Villa Maria o Leoncini a Pratovecchio | Pratovecchio | Buono | Medio | 2 |
| AP_1002_VI_05 | AP_1002_VI_05 | AP1002 | Alta collina orientale di Pratovecchio e Stia | A.2 | Sistema collinare e alto collinare dell'Appennino | Villa Miraglia a Bellosguardo | Villa Miraglia a Bellosguardo | Bellosguardo | Medio | Medio | 2 |
| AP_1002_VI_06 | AP_1002_VI_06 | AP1002 | Alta collina orientale di Pratovecchio e Stia | A.2 | Sistema collinare e alto collinare dell'Appennino | Villa Martini a San Donato | Villa Martini a San Donato | San Donato | Medio | Medio | 2 |

# EDIFICI SPECIALISTICI

| CODICE EDIFICIO SPECIALISTICO QP | CODICE EDIFICIO SPECIALISTICO QC | CODICE UNITA' DI PAESAGGIO | UNITA' DI PAESAGGIO | CODICE SISTEMA TERRITORIALE | SISTEMA TERRITORIALE | TOPONIMO QP | TOPONIMO - SCHEDA QC | VALORE ARCHITET. URBANISTICO INTRINSECO | VALORE PAESISTICO | QUADRANTE |
|---|---|---|---|---|---|---|---|---|---|---|
| AP_0901_ES_01_A | AP_0901_AG_01_A | AP0901 | Monti occidentali del Falterona | A.1 | Sistema Montano dell'Appennino | Badiola | Badiola | Buono | Medio | 1 |
| AP_0901_ES_09_A | AP_0901_AG_09_A | AP0901 | Monti occidentali del Falterona | A.1 | Sistema Montano dell'Appennino | Madonna di Montalto | Madonna di Montalto | Eccezionale | Buono | 1 |
| AP_0901_ES_17_A | AP_0901_AG_17_A | AP0901 | Monti occidentali del Falterona | A.1 | Sistema Montano dell'Appennino | Santa Maria delle Grazie | Santa Maria delle Grazie | Eccezionale | Eccezionale | 1 |
| AP_0904_ES_04_A | AP_0904_AG_04_A | AP0904 | Alta collina occidentale di Pratovecchio e Stia | A.2 | Sistema collinare e alto collinare dell'Appennino | San Paolo al Ponte | S.Paolo al Ponte | Buono | Medio | 2 |
| AP_1001_ES_01_A | AP_1001_AG_01_A | AP1001 | Monti orientali del Falterona | A.1 | Sistema Montano dell'Appennino | Gaviserri | Gaviserri | Buono | Buono | 2 |
| AP_1002_ES_02_A | AP_1002_AG_02_A | AP1002 | Alta collina orientale di Pratovecchio e Stia | A.2 | Sistema collinare e alto collinare dell'Appennino | Ama | Ama | Eccezionale | Buono | 2 |
| AP_1002_ES_13_A | AP_1002_AG_13_A | AP1002 | Alta collina orientale di Pratovecchio e Stia | A.2 | Sistema collinare e alto collinare dell'Appennino | San Donato a Brenda | S.Donato | Buono | Buono | 2 |
| AP_1002_ES_14_A | AP_1002_AG_14_A | AP1002 | Alta collina orientale di Pratovecchio e Stia | A.2 | Sistema collinare e alto collinare dell'Appennino | Sprugnano | Sprugnano | Eccezionale | Buono | 2 |




# PRATOVECCHIO STIA - QUADRANTE N. 1

scala 1:25.000

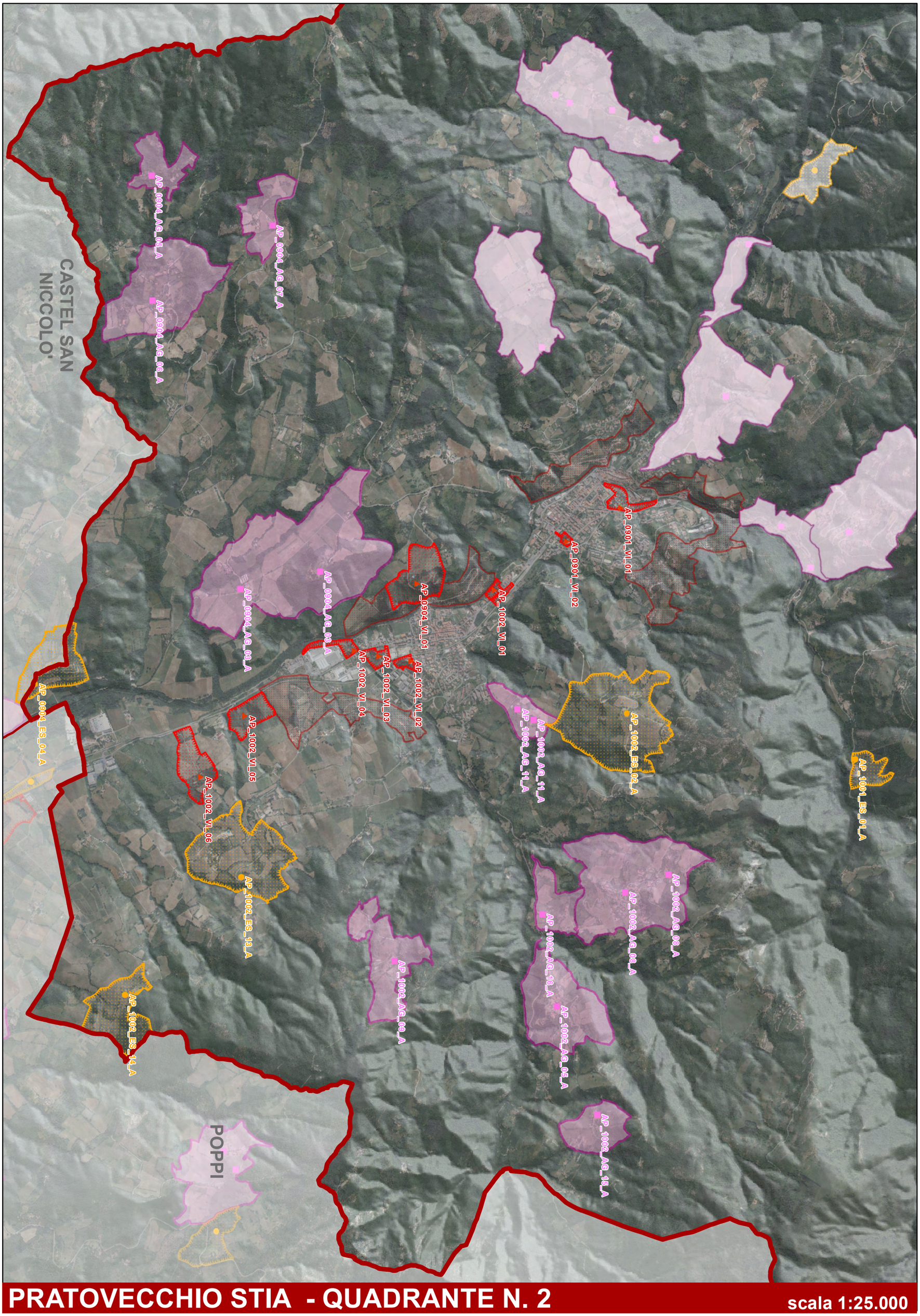


# PRATOVECCHIO STIA - QUADRANTE N. 2

scala 1:25.000

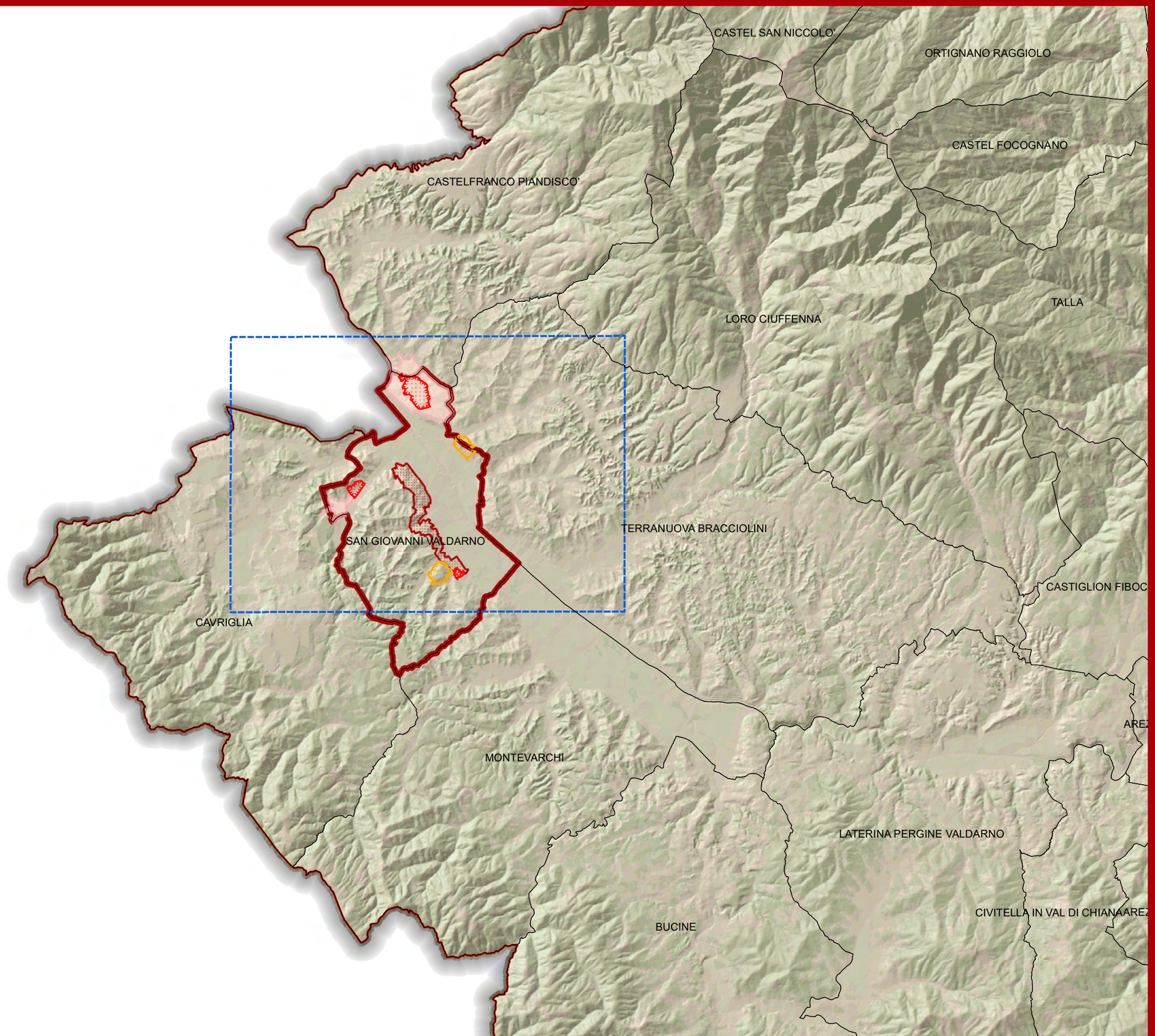


Veduta d'insieme

scala 1:100.000

COMUNE DI SAN GIOVANNI VALDARNO

# AGGREGATI

| CODICE AGGREGATO QP | CODICE AGGREGATO QC | CODICE UNITA' DI PAESAGGIO | UNITA' DI PAESAGGIO | CODICE SISTEMA TERRITORIALE | SISTEMA TERRITORIALE | TOPONIMO QP | TOPONIMO SCHEDA QC | TESSUTO URBANO INALTERATO | VALORE ARCHITET. URBANISTICO INTRINSECO | VALORE PAESISTICO |
|---|---|---|---|---|---|---|---|---|---|---|
| CI_0601_AG_04_A | CI_0601_AG_04_A | CI0601 | Valdarno di Pian di Sco' e Castelfranco | B | Sistema territoriale dell'Arno e del Tevere | Renacci | Renacci | SI | Eccezionale | Eccezionale |
| CI_0605_AG_04_A | CI_0605_AG_04_A | CI0605 | Valdarno di S.Giovanni | B | Sistema territoriale dell'Arno e del Tevere | Vaccherecia | Vaccherecia | NO | Medio | Medio |

# VILLE

| CODICE VILLA QP | CODICE VILLA QC | CODICE UNITA' DI PAESAGGIO | UNITA' DI PAESAGGIO | CODICE SISTEMA TERRITORIALE | SISTEMA TERRITORIALE | TOPONIMO QP | TOPONIMO SCHEDA QC | LOCALITA' QC | VALORE ARCHITET. URBANISTICO INTRINSECO | VALORE PAESISTICO |
|---|---|---|---|---|---|---|---|---|---|---|
| CI_0601_VI_10 | CI_0601_VI_10 | CI0601 | Valdarno di Pian di Sco' e Castelfranco | B | Sistema di pianura dell'Arno e del Tevere | Villa - Fattoria di Renacci | Villa - Fattoria di Renacci | Renacci | Eccezionale | Eccezionale |
| CI_0605_VI_03 | CI_0605_VI_03 | CI0605 | Valdarno di S.Giovanni | B | Sistema di pianura dell'Arno e del Tevere | Fattoria di Vaccherecia | Fattoria di Vaccherecia | Vaccherecia | Buono | Buono |
| CI_0605_VI_04 | CI_0605_VI_04 | CI0605 | Valdarno di S.Giovanni | B | Sistema di pianura dell'Arno e del Tevere | Il Regiaia | Il Regiaia | San Giovanni Valdarno | Medio | Buono |

# EDIFICI SPECIALISTICI

| CODICE EDIFICIO SPECIALISTICO QP | CODICE EDIFICIO SPECIALISTICO QC | CODICE UNITA' DI PAESAGGIO | UNITA' DI PAESAGGIO | CODICE SISTEMA TERRITORIALE | SISTEMA TERRITORIALE | TOPONIMO QP | TOPONIMO - SCHEDA QC | VALORE ARCHITET. URBANISTICO INTRINSECO | VALORE PAESISTICO |
|---|---|---|---|---|---|---|---|---|---|
| CI_0602_ES_01_A | CI_0602_AG_01_A | CI0602 | Valdarno a nord di Terranuova | B | Sistema di pianura dell'Arno e del Tevere | Badiola | Badiola (Santa Maria in Mamma) | Buono | Buono |
| CI_0605_ES_02_A | CI_0605_AG_02_A | CI0605 | Valdarno di S.Giovanni | B | Sistema di pianura dell'Arno e del Tevere | Montecarlo | Montecarlo | Buono | Buono |

scala 1:25.000

CASTELFRANCO
PIANDISCO'

LORO CIUFFENNA

LORO
CIUFFEN

CI_0601_AG_04_A

CI_0601_VI_10

CI_0602_ES_01_A

TERRANUOVA
BRACCIOLINI

CI_0605_VI_03

CI_0605_AG_04_A

CAVRIGLIA

CI_0605_ES_02_A

CI_0605_VI_04

MONTEVARCHI

SAN GIOVANNI VALDARNO

# QC.16g Atlante delle Schede analitico - descrittive per comune

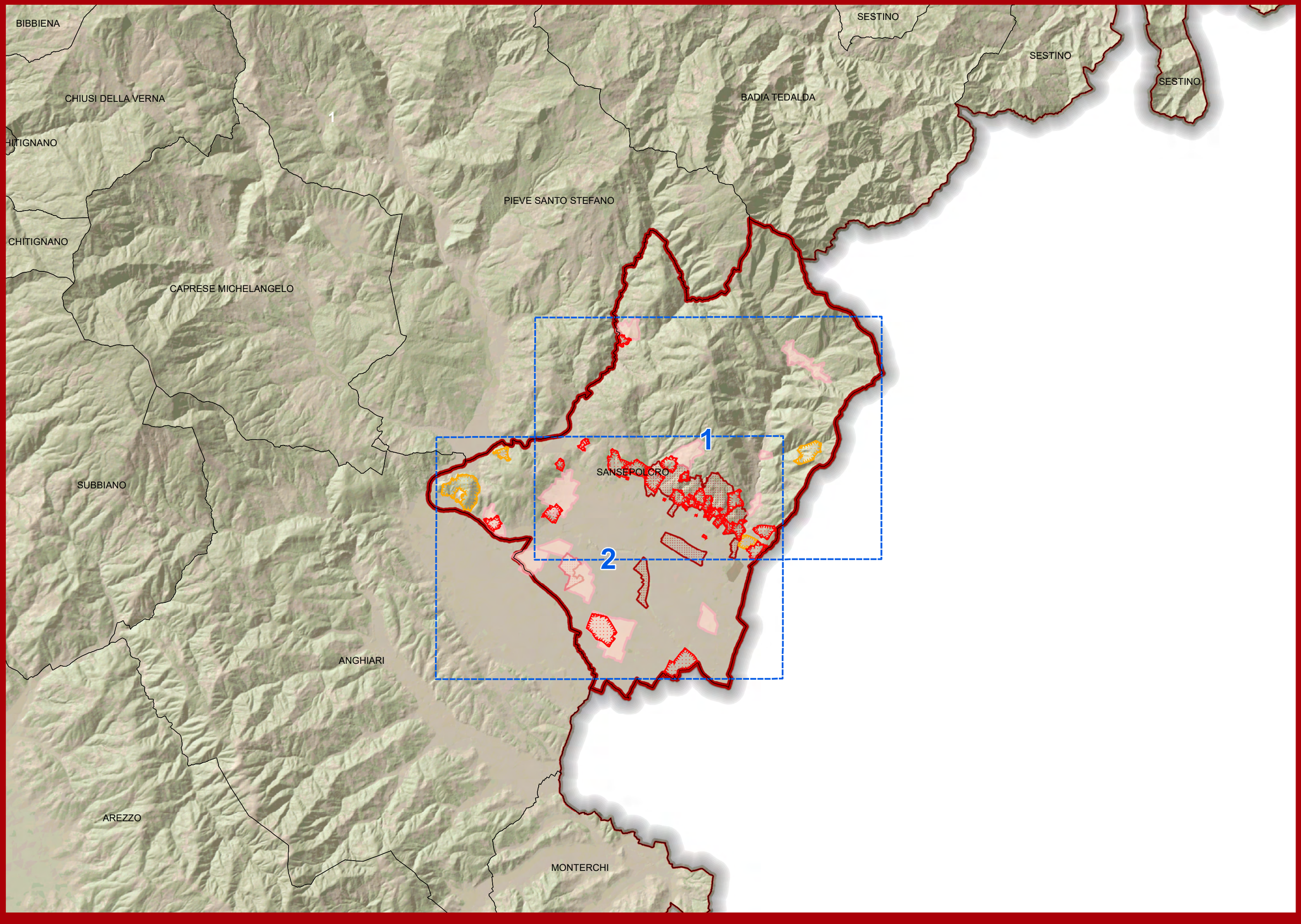


scala 1:100.000

Veduta d'insieme

COMUNE DI SANSEPOLCRO

# AGGREGATI

| CODICE AGGREGATO QP | CODICE AGGREGATO QC | CODICE UNITA' DI PAESAGGIO | UNITA' DI PAESAGGIO | CODICE SISTEMA TERRITORIALE | SISTEMA TERRITORIALE | TOPONIMO QP | TOPONIMO SCHEDA QC | TESSUTO URBANO INALTERATO | VALORE ARCHITET. URBANISTICO INTRINSECO | VALORE PAESISTICO | QUADRANTE |
|---|---|---|---|---|---|---|---|---|---|---|---|
| AP_1102_AG_07_A | AP_1102_AG_07_A | AP1102 | Colline orientali del Tevere | A.1 | Sistema territoriale delle aree montane | Gragnano Alto | Gragnano | SI | Buono | Buono | 1 |
| CI_0501_AG_07_A | | CI0501 | Collina di Anghiari e piana del Tevere | B | Sistema territoriale dell'Arno e del Tevere | Gragnano | | NO | Medio | Medio | 1 |
| AP_1103_AG_01_A | AP_1103_AG_01_A | AP1103 | Montagna di Sansepolcro | A.1 | Sistema territoriale delle aree montane | Aboca | Aboca | SI | Buono | Buono | 1 |
| AP_1103_AG_02_A | AP_1103_AG_02_A | AP1103 | Montagna di Sansepolcro | A.1 | Sistema territoriale delle aree montane | Basilica | Basilica | NO | Medio - Buono (La Chiesa) | Medio | 1 |
| AP_1103_AG_04_A | AP_1103_AG_04_A | AP1103 | Montagna di Sansepolcro | A.1 | Sistema territoriale delle aree montane | Misciano | Misciano | NO | Medio | Medio | 1 |
| AP_1103_AG_05_A | AP_1103_AG_05_A | AP1103 | Montagna di Sansepolcro | A.1 | Sistema territoriale delle aree montane | Montagna (Pischiano) | Montagna (Prato, La Villa e Pischiano) | NO | Eccezionale | Eccezionale | 1 |
| | | | | | | Montagna (La Villa) | | NO | Eccezionale | Eccezionale | 1 |
| | | | | | | Montagna (Prato) | | NO | Eccezionale | Eccezionale | 1 |
| AP_1103_AG_06_A | AP_1103_AG_06_A | AP1103 | Montagna di Sansepolcro | A.1 | Sistema territoriale delle aree montane | San Martino | San Martino | SI | Buono | Buono | 1 |
| AP_1102_AG_10_A | AP_1102_AG_10_A | AP1102 | Colline orientali del Tevere | A.1 | Sistema territoriale delle aree montane | San Pietro in Villa | San Pietro in Villa | NO | Medio | Medio | 1 |
| AP_1102_AG_09_A | AP_1102_AG_09_A | AP1102 | Colline orientali del Tevere | A.1 | Sistema Montano dell'Appennino | San Martino | San Martino di Celle | SI | Buono | Buono | 2 |
| | | | | | | Celle | | SI | Buono | Buono | 2 |
| CI_0501_AG_03_A | CI_0501_AG_03_A | CI0501 | Collina di Anghiari e piana del Tevere | B | Sistema territoriale dell'Arno e del Tevere | Falcigiano | Falcigiano | NO | Medio | Medio | 2 |
| CI_0501_AG_04_A | CI_0501_AG_04_A | CI0501 | Collina di Anghiari e piana del Tevere | B | Sistema territoriale dell'Arno e del Tevere | Gricignano | Gricignano | NO | Medio | Medio | 2 |
| CI_0501_AG_09_A | CI_0501_AG_09_A | CI0501 | Collina di Anghiari e piana del Tevere | B | Sistema territoriale dell'Arno e del Tevere | Santa Croce | Santa Croce | NO | Buono | Buono | 2 |
| CI_0501_AG_10_A | CI_0501_AG_10_A | CI0501 | Collina di Anghiari e piana del Tevere | B | Sistema territoriale dell'Arno e del Tevere | Santa Fiora | Santa Fiora - Prato | NO | Medio | Medio | 2 |
| | | | | | | Prato | | NO | Medio | Medio | 2 |
| CI_0501_AG_14_A | CI_0501_AG_14_A | CI0501 | Collina di Anghiari e piana del Tevere | B | Sistema territoriale dell'Arno e del Tevere | Trebbio | Trebbio | NO | Medio | Medio | 2 |

# VILLE

| CODICE VILLA QP | CODICE VILLA QC | CODICE UNITA' DI PAESAGGIO | UNITA' DI PAESAGGIO | CODICE SISTEMA TERRITORIALE | SISTEMA TERRITORIALE | TOPONIMO QP | TOPONIMO SCHEDA QC | LOCALITA' QC | VALORE ARCHITET. URBANISTICO INTRINSECO | VALORE PAESISTICO | QUADRANTE |
|---|---|---|---|---|---|---|---|---|---|---|---|
| AP_1102_VI_05 | AP_1102_VI_05 | AP1102 | Colline orientali del Tevere | A.1 | Sistema Montano dell'Appennino | Villa Geddes da Filicaia | Villa Geddes da Filicaia | Aboca | Buono | Buono | 1 |
| AP_1102_VI_07 | AP_1102_VI_07 | AP1102 | Colline orientali del Tevere | A.1 | Sistema Montano dell'Appennino | Villa a S.Pietro in Villa | Villa a S.Pietro in Villa | San Pietro in Villa | Medio | Buono | 1 |
| AP_1102_VI_08 | AP_1102_VI_08 | AP1102 | Colline orientali del Tevere | A.1 | Sistema Montano dell'Appennino | Villa Goracci a Malespese | Villa Goracci a Malespese | Malespese | Buono | Buono | 1 |
| AP_1102_VI_09 | AP_1102_VI_09 | AP1102 | Colline orientali del Tevere | A.1 | Sistema Montano dell'Appennino | Villa Golini | Villa Golini | i Golini | Buono | Buono | 1 |
| AP_1102_VI_10 | AP_1102_VI_10 | AP1102 | Colline orientali del Tevere | A.1 | Sistema Montano dell'Appennino | Villa La Castellaccia | Villa La Castellaccia | Gragnano | Eccezionale | Buono | 1 |
| AP_1103_VI_01 | AP_1103_VI_01 | AP1103 | Montagna di Sansepolcro | A.1 | Sistema Montano dell'Appennino | Villa La Grillaia | Villa La Grillaia | Sansepolcro | Buono | Eccezionale | 1 |
| AP_1103_VI_02 | AP_1103_VI_02 | AP1103 | Montagna di Sansepolcro | A.1 | Sistema Montano dell'Appennino | Palazzo di Luglio | Palazzo di Luglio | Sansepolcro | Buono | Eccezionale | 1 |
| AP_1103_VI_03 | AP_1103_VI_03 | AP1103 | Montagna di Sansepolcro | A.1 | Sistema Montano dell'Appennino | Villa di Poggio alla Fame | Villa di Poggio alla Fame | Sansepolcro | Medio | Eccezionale | 1 |
| AP_1103_VI_04 | AP_1103_VI_04 | AP1103 | Montagna di Sansepolcro | A.1 | Sistema Montano dell'Appennino | Villa Cantagallina | Villa Cantagallina | Sansepolcro | Eccezionale | Eccezionale | 1 |
| AP_1103_VI_05 | AP_1103_VI_05 | AP1103 | Montagna di Sansepolcro | A.1 | Sistema Montano dell'Appennino | Villa del Vescovo | Villa del Vescovo | Sansepolcro | Buono | Buono | 1 |
| AP_1103_VI_06 | AP_1103_VI_06 | AP1103 | Montagna di Sansepolcro | A.1 | Sistema Montano dell'Appennino | Villa Pirondi | Villa Pirondi | Sansepolcro | Buono | Buono | 1 |
| AP_1103_VI_07 | AP_1103_VI_07 | AP1103 | Montagna di Sansepolcro | A.1 | Sistema Montano dell'Appennino | Villa Fatti | Villa Fatti | Sansepolcro | Buono | Eccezionale | 1 |
| AP_1103_VI_08 | AP_1103_VI_08 | AP1103 | Montagna di Sansepolcro | A.1 | Sistema Montano dell'Appennino | Villa Irma | Villa Irma | Sansepolcro | Buono | Eccezionale | 1 |
| AP_1103_VI_09 | AP_1103_VI_09 | AP1103 | Montagna di Sansepolcro | A.1 | Sistema Montano dell'Appennino | Villa Pacchi - Sgoluppi | Villa Pacchi - Sgoluppi | Sansepolcro | Buono | Buono | 1 |
| AP_1103_VI_10 | AP_1103_VI_10 | AP1103 | Montagna di Sansepolcro | A.1 | Sistema Montano dell'Appennino | Villa Benedetti | Villa Benedetti | Gagnano | Medio | Buono | 1 |
| CI_0501_VI_01 | CI_0501_VI_01 | CI0501 | Collina di Anghiari e piana del Tevere | B | Sistema di pianura dell'Arno e del Tevere | Villa Nomi | Villa Nomi | Sansepolcro | Medio | Medio | 1 |
| CI_0501_VI_02 | CI_0501_VI_02 | CI0501 | Collina di Anghiari e piana del Tevere | B | Sistema di pianura dell'Arno e del Tevere | Villa Massi | Villa Massi | La Piaggia | Eccezionale | Medio | 1 |
| CI_0501_VI_03 | CI_0501_VI_03 | CI0501 | Collina di Anghiari e piana del Tevere | B | Sistema di pianura dell'Arno e del Tevere | Villa Igea | Villa Igea | Sansepolcro | Buono | Buono | 1 |

| CODICE VILLA QP | CODICE VILLA QC | CODICE UNITA' DI PAESAGGIO | UNITA' DI PAESAGGIO | CODICE SISTEMA TERRITORIALE | SISTEMA TERRITORIALE | TOPONIMO QP | TOPONIMO SCHEDA QC | LOCALITA' QC | VALORE ARCHITET. URBANISTICO INTRINSECO | VALORE PAESISTICO | QUADRANTE |
|---|---|---|---|---|---|---|---|---|---|---|---|
| CI_0501_VI_04 | CI_0501_VI_04 | CI0501 | Collina di Anghiari e piana del Tevere | B | Sistema di pianura dell'Arno e del Tevere | Villa Lucia | Villa Lucia | Sansepolcro | Medio | Medio | 1 |
| CI_0501_VI_05 | CI_0501_VI_05 | CI0501 | Collina di Anghiari e piana del Tevere | B | Sistema di pianura dell'Arno e del Tevere | Villa Catolina | Villa Catolina | Sansepolcro | Eccezionale | Buono | 1 |
| CI_0501_VI_06 | CI_0501_VI_06 | CI0501 | Collina di Anghiari e piana del Tevere | B | Sistema di pianura dell'Arno e del Tevere | Villa Ottagonale | Villa Ottagonale | Sansepolcro | Eccezionale | Buono | 1 |
| CI_0501_VI_07 | CI_0501_VI_07 | CI0501 | Collina di Anghiari e piana del Tevere | B | Sistema di pianura dell'Arno e del Tevere | Villa Silvestri | Villa Silvestri | Sansepolcro | Medio | Buono | 1 |
| CI_0501_VI_08 | CI_0501_VI_08 | CI0501 | Collina di Anghiari e piana del Tevere | B | Sistema di pianura dell'Arno e del Tevere | La Romitina | La Romitina | Sansepolcro | Medio | Buono | 1 |
| CI_0501_VI_09 | CI_0501_VI_09 | CI0501 | Collina di Anghiari e piana del Tevere | B | Sistema di pianura dell'Arno e del Tevere | Villa Collacchioni al Castagno | Villa Collacchioni al Castagno | Sansepolcro | Eccezionale | Buono | 1 |
| CI_0501_VI_10 | CI_0501_VI_10 | CI0501 | Collina di Anghiari e piana del Tevere | B | Sistema di pianura dell'Arno e del Tevere | Villa Giovagnoli | Villa Giovagnoli | La Torraccia | Eccezionale | Eccezionale | 1 |
| AP_1102_VI_11 | AP_1102_VI_11 | AP1102 | Colline orientali del Tevere | A.1 | Sistema Montano dell'Appennino | Villa di Celle | Villa di Celle | S. Martino | Buono | Eccezionale | 2 |
| CI_0501_VI_11 | CI_0501_VI_11 | CI0501 | Collina di Anghiari e piana del Tevere | B | Sistema di pianura dell'Arno e del Tevere | Fattoria di Gricignano | Fattoria di Gricignano | Gricignano | Buono | Buono | 2 |
| CI_0501_VI_12 | CI_0501_VI_12 | CI0501 | Collina di Anghiari e piana del Tevere | B | Sistema di pianura dell'Arno e del Tevere | Fattoria Il Guerriero | Fattoria Il Guerriero | Gricignano | Buono | Buono | 2 |

# EDIFICI SPECIALISTICI

| CODICE EDIFICIO SPECIALISTICO QP | CODICE EDIFICIO SPECIALISTICO QC | CODICE UNITA' DI PAESAGGIO | UNITA' DI PAESAGGIO | CODICE SISTEMA TERRITORIALE | SISTEMA TERRITORIALE | TOPONIMO QP | TOPONIMO - SCHEDA QC | VALORE ARCHITET. URBANISTICO INTRINSECO | VALORE PAESISTICO | QUADRANTE |
|---|---|---|---|---|---|---|---|---|---|---|
| AP_1103_ES_03_A | AP_1103_AG_03_A | AP1103 | Montagna di Sansepolcro | A.1 | Sistema Montano dell'Appennino | Monte Casale | Convento di Monte Casale | Eccezionale | Eccezionale | 1 |
| CI_0501_ES_17_A | CI_0501_AG_17_A | CI0501 | Collina di Anghiari e piana del Tevere | B | Sistema di pianura dell'Arno e del Tevere | S.Maria di Gagnano (Cá di Nardo) | Santa Maria di Gagnano | Buono | Medio | 1 |
| AP_1102_ES_01_A | AP_1102_AG_01_A | AP1102 | Colline orientali del Tevere | A.1 | Sistema Montano dell'Appennino | Badia Succastelli | Badia Succastelli | Eccezionale | Eccezionale | 2 |
| AP_1102_ES_04_A | AP_1102_AG_04_A | AP1102 | Colline orientali del Tevere | A.1 | Sistema Montano dell'Appennino | Castello di Montedoglio | Castello di Montedoglio | Buono | Medio | 2 |

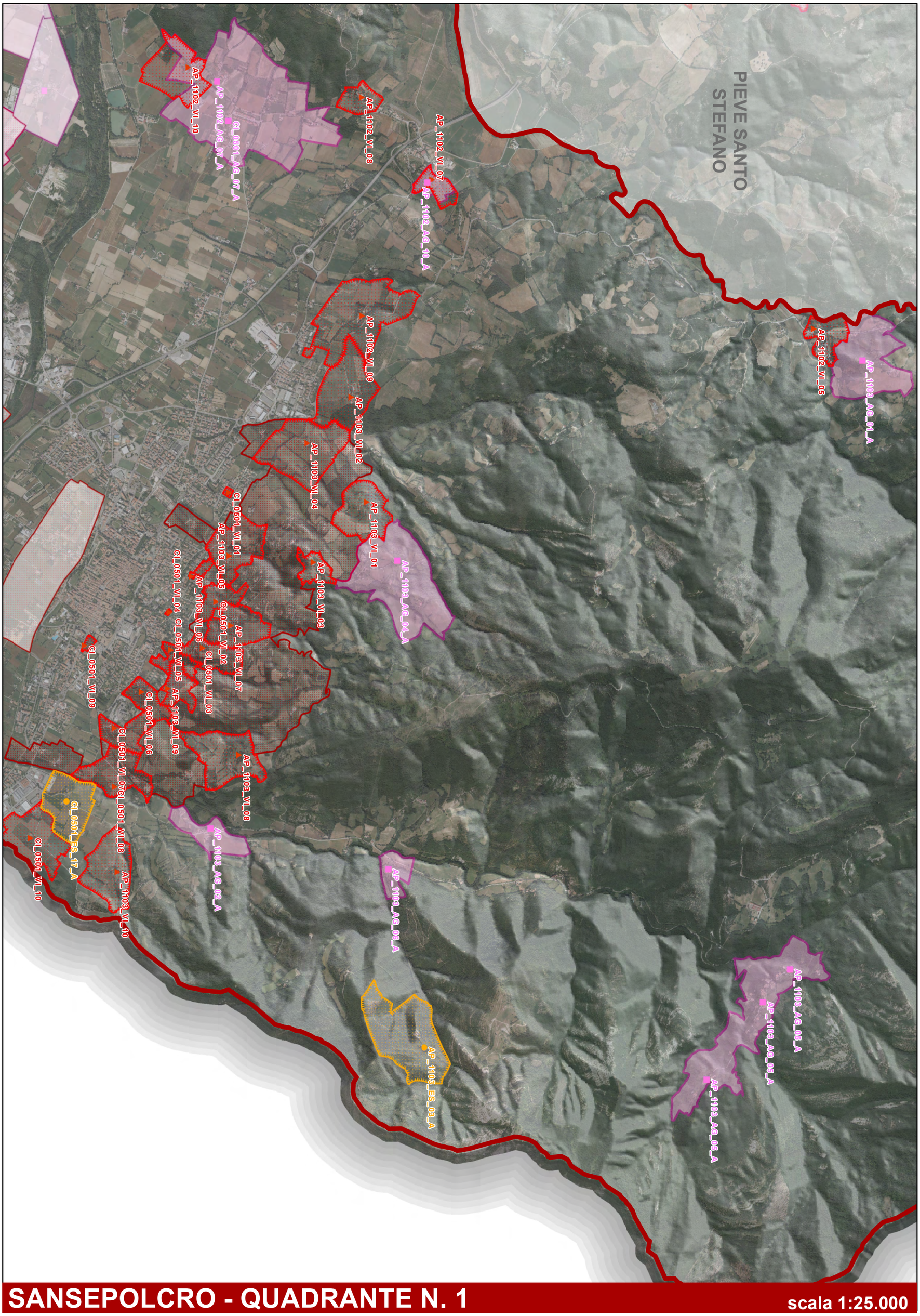


# SANSEPOLCRO - QUADRANTE N. 1

scala 1:25.000

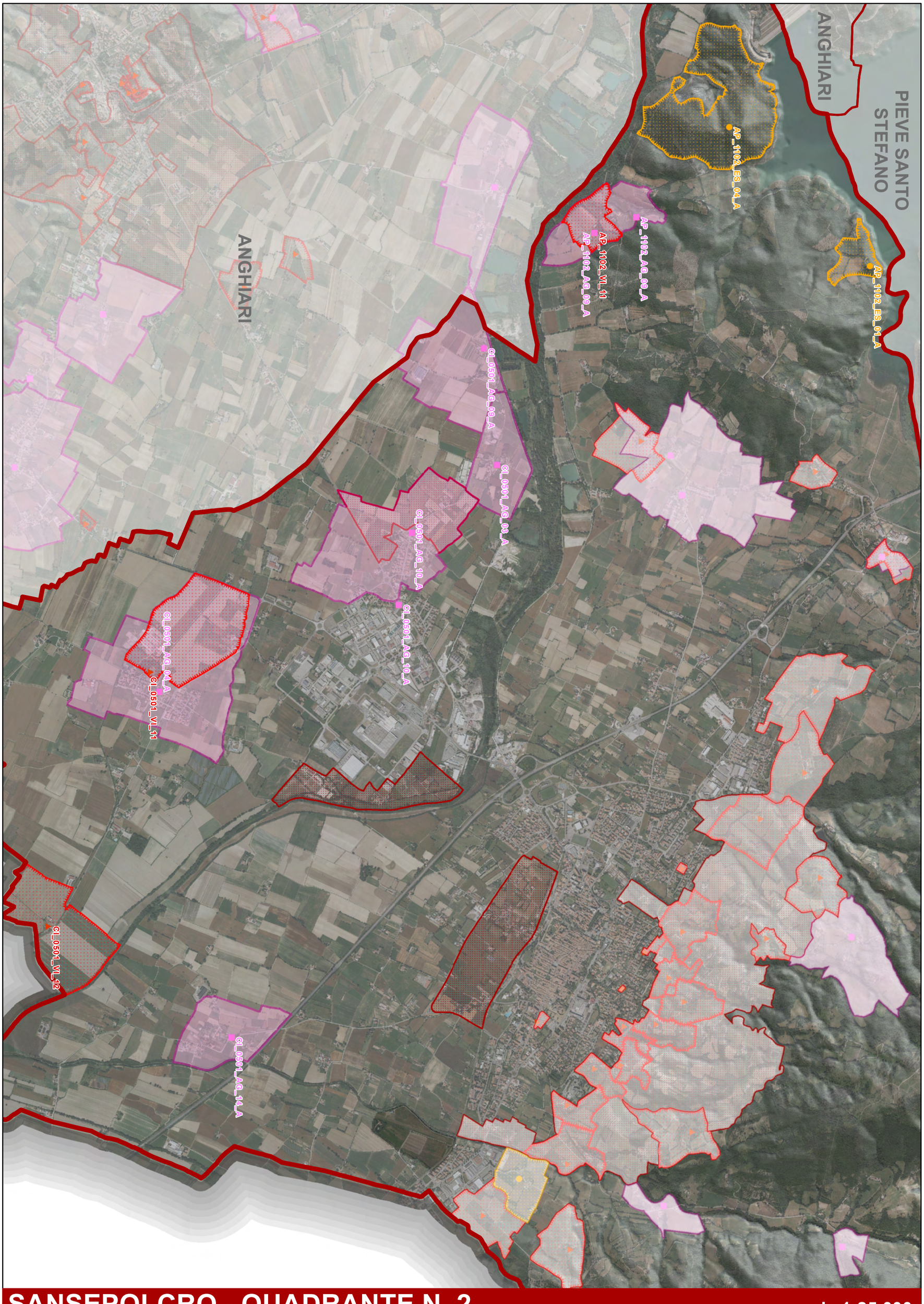


# SANSEPOLCRO - QUADRANTE N. 2

scala 1:25.000

# Veduta d'insieme

scala 1:100.000

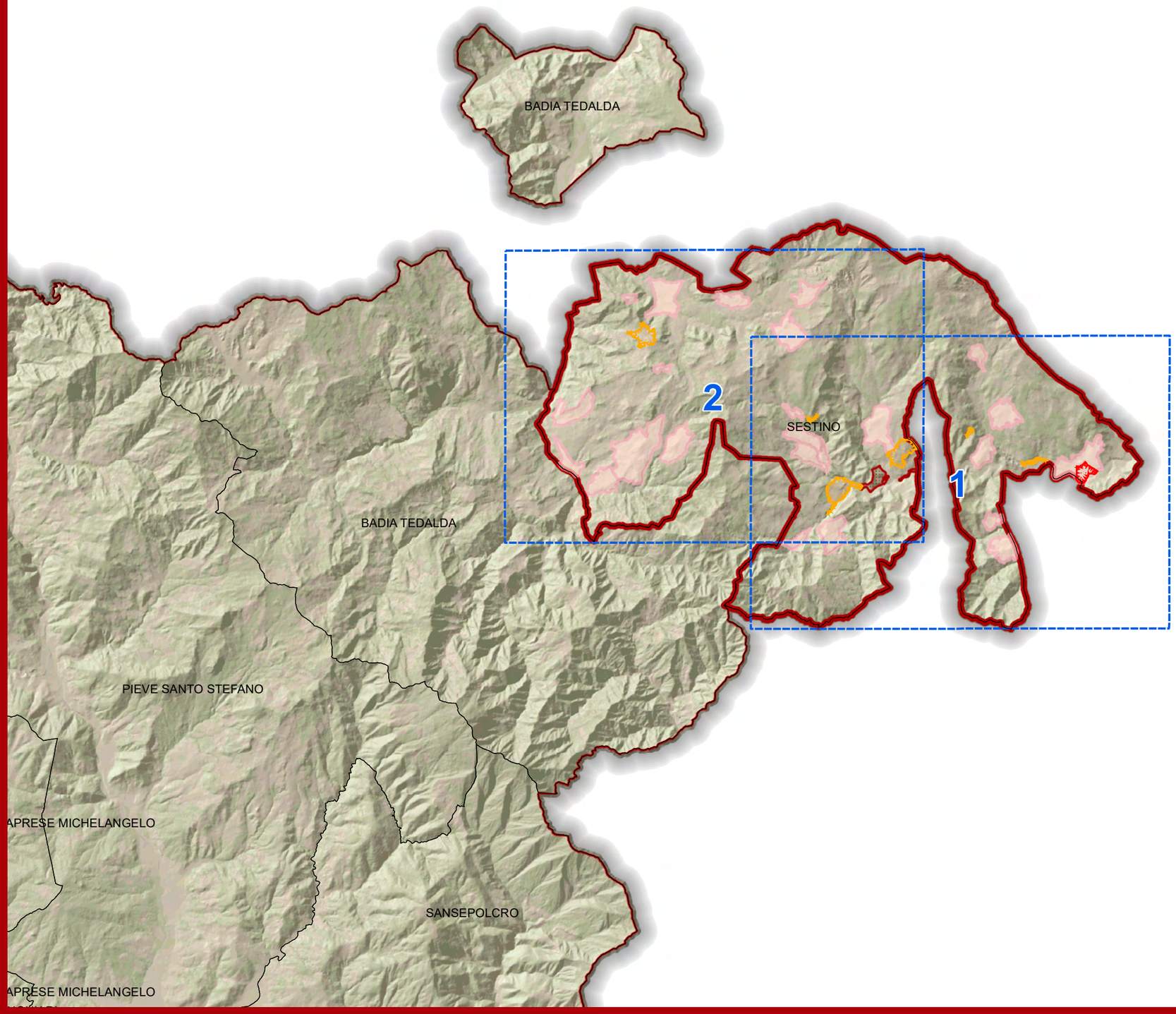


COMUNE DI SESTINO

# AGGREGATI

| CODICE AGGREGATO QP | CODICE AGGREGATO QC | CODICE UNITA' DI PAESAGGIO | UNITA' DI PAESAGGIO | CODICE SISTEMA TERRITORIALE | SISTEMA TERRITORIALE | TOPONIMO QP | TOPONIMO SCHEDA QC | TESSUTO URBANO INALTERATO | VALORE ARCHITET. URBANISTICO INTRINSECO | VALORE PAESISTICO | QUADRANTE |
|---|---|---|---|---|---|---|---|---|---|---|---|
| AP_1108_AG_03_A | AP_1108_AG_03_A | AP1108 | Alta valle del Foglia | A.1 | Sistema territoriale delle aree montane | Cortino o Ville di Sotto | Cortino o Ville di Sotto | SI | Buono | Buono | 1 |
| AP_1108_AG_05_A | AP_1108_AG_05_A | AP1108 | Alta valle del Foglia | A.1 | Sistema territoriale delle aree montane | Lucemburgo | Lucemburgo | SI | Buono | Medio | 1 |
| AP_1108_AG_10_A | AP_1108_AG_10_A | AP1108 | Alta valle del Foglia | A.1 | Sistema territoriale delle aree montane | Presciano | Presciano | NO | Buono | Buono | 1 |
| AP_1108_AG_11_A | AP_1108_AG_11_A | AP1108 | Alta valle del Foglia | A.1 | Sistema Montano dell'Appennino | Busconi | Romituccio - Cerreto - Busconi | NO | Eccezionale | Buono | 1 |
| | | | | | | Cerreto | | NO | Eccezionale | Buono | 1 |
| AP_1108_AG_13_A | AP_1108_AG_13_A | AP1108 | Alta valle del Foglia | A.1 | Sistema territoriale delle aree montane | San Donato | San Donato | SI | Eccezionale | Eccezionale | 1 |
| AP_1108_AG_15_A | AP_1108_AG_15_A | AP1108 | Alta valle del Foglia | A.1 | Sistema territoriale delle aree montane | Valenzano | Valenzano | SI | Buono | Buono | 1 |
| AP_1108_AG_16_A | AP_1108_AG_16_A | AP1108 | Alta valle del Foglia | A.1 | Sistema territoriale delle aree montane | Ville di Sopra o Ville San Donato | Ville di Sopra o Ville S.Donato | NO | Eccezionale | Buono | 1 |
| AP_1109_AG_01_A | AP_1109_AG_01_A | AP1109 | Bassa valle del Foglia | A.1 | Sistema territoriale delle aree montane | Casale | Casale | NO | Buono | Buono | 1 |
| AP_1109_AG_02_A | AP_1109_AG_02_A | AP1109 | Bassa valle del Foglia | A.1 | Sistema territoriale delle aree montane | Martigliano | Martigliano | NO | Buono | Buono | 1 |
| AP_1109_AG_03_A | AP_1109_AG_03_A | AP1109 | Bassa valle del Foglia | A.1 | Sistema territoriale delle aree montane | Miraldella | Miraldella | SI | Buono | Buono | 1 |
| AP_1109_AG_04_A | AP_1109_AG_04_A | AP1109 | Bassa valle del Foglia | A.1 | Sistema territoriale delle aree montane | Monteromano | Monteromano | NO | Buono | Eccezionale | 1 |
| AP_1109_AG_05_A | AP_1109_AG_05_A | AP1109 | Bassa valle del Foglia | A.1 | Sistema territoriale delle aree montane | Monterone | Monterone | NO | Eccezionale | Eccezionale | 1 |
| AP_1109_AG_07_A | AP_1109_AG_07_A | AP1109 | Bassa valle del Foglia | A.1 | Sistema territoriale delle aree montane | San Bartolo a Raspagatti | S.Bartolo a Raspagatti | SI | Buono | Buono | 1 |
| AP_1105_AG_01_A | AP_1105_AG_01_A | AP1105 | Valle del Presale | A.1 | Sistema territoriale delle aree montane | Villa Belvedere | La Villa, Villa Belvedere | NO | Medio | Buono | 2 |
| | | | | | | La Villa | | NO | Medio | Buono | 2 |
| AP_1105_AG_02_A | AP_1105_AG_02_A | AP1105 | Valle del Presale | A.1 | Sistema territoriale delle aree montane | Case Calgaglia | Case Calgaglia | SI | Buono | Buono | 2 |
| AP_1105_AG_04_A | AP_1105_AG_04_A | AP1105 | Valle del Presale | A.1 | Sistema territoriale delle aree montane | Colcellalto | Colcellalto | NO | Eccezionale | Eccezionale | 2 |
| AP_1105_AG_05_A | AP_1105_AG_05_A | AP1105 | Valle del Presale | A.1 | Sistema territoriale delle aree montane | Motolano | Motolano | NO | Medio | Eccezionale | 2 |
| AP_1105_AG_07_A | AP_1105_AG_07_A | AP1105 | Valle del Presale | A.1 | Sistema territoriale delle aree montane | Palazzi | Palazzi | NO | Buono | Buono | 2 |
| AP_1105_AG_08_A | AP_1105_AG_08_A | AP1105 | Valle del Presale | A.1 | Sistema territoriale delle aree montane | Ponte Presale | Ponte Presale | NO | Medio | Medio | 2 |
| AP_1108_AG_01_A | AP_1108_AG_01_A | AP1108 | Alta valle del Foglia | A.1 | Sistema territoriale delle aree montane | Case Barboni | Case Barboni | NO | Buono | Eccezionale | 2 |

| CODICE AGGREGATO QP | CODICE AGGREGATO QC | CODICE UNITA' DI PAESAGGIO | UNITA' DI PAESAGGIO | CODICE SISTEMA TERRITORIALE | SISTEMA TERRITORIALE | TOPONIMO QP | TOPONIMO SCHEDA QC | TESSUTO URBANO INALTERATO | VALORE ARCHITET. URBANISTICO INTRINSECO | VALORE PAESISTICO | QUADRANTE |
|---|---|---|---|---|---|---|---|---|---|---|---|
| AP_1108_AG_02_A | AP_1108_AG_02_A | AP1108 | Alta valle del Foglia | A.1 | Sistema territoriale delle aree montane | Case Valdiceci | Case Valdiceci | NO | Buono | Eccezionale | 2 |
| AP_1108_AG_07_A | AP_1108_AG_07_A | AP1108 | Alta valle del Foglia | A.1 | Sistema territoriale delle aree montane | Palazzaccio | Palazzaccio | SI | Buono | Buono | 2 |
| AP_1108_AG_08_A | AP_1108_AG_08_A | AP1108 | Alta valle del Foglia | A.1 | Sistema territoriale delle aree montane | Petrella Massana | Petrella Massana | NO | Eccezionale | Eccezionale | 2 |
| AP_1108_AG_14_A | AP_1108_AG_14_A | AP1108 | Alta valle del Foglia | A.1 | Sistema territoriale delle aree montane | Calucaccia | S.Gianni, Calucaccia | NO | Eccezionale | Eccezionale | 2 |
| | | | | | | San Gianni | | NO | Eccezionale | Eccezionale | 2 |

# VILLE

| CODICE VILLA QP | CODICE VILLA QC | CODICE UNITA' DI PAESAGGIO | UNITA' DI PAESAGGIO | CODICE SISTEMA TERRITORIALE | SISTEMA TERRITORIALE | TOPONIMO QP | TOPONIMO SCHEDA QC | LOCALITA' QC | VALORE ARCHITET. URBANISTICO INTRINSECO | VALORE PAESISTICO | QUADRANTE |
|---|---|---|---|---|---|---|---|---|---|---|---|
| AP_1109_VI_01 | AP_1109_VI_01 | AP1109 | Bassa valle del Foglia | A.1 | Sistema Montano dell'Appennino | Mulinaccio a Monterone | Mulinaccio a Monterone | Monterone | Buono | Buono | 1 |

# EDIFICI SPECIALISTICI

| CODICE EDIFICIO SPECIALISTICO QP | CODICE EDIFICIO SPECIALISTICO QC | CODICE UNITA' DI PAESAGGIO | UNITA' DI PAESAGGIO | CODICE SISTEMA TERRITORIALE | SISTEMA TERRITORIALE | TOPONIMO QP | TOPONIMO SCHEDA QC | VALORE ARCHITET. URBANISTICO INTRINSECO | VALORE PAESISTICO | QUADRANTE |
|---|---|---|---|---|---|---|---|---|---|---|
| AP_1108_ES_09_A | AP_1108_AG_09_A | AP1108 | Alta valle del Foglia | A.1 | Sistema Montano dell'Appennino | Ponte Ranzio | Ponte Ranzio | Buono | Buono | 1 |
| AP_1108_ES_11_A | AP_1108_AG_11_A | AP1108 | Alta valle del Foglia | A.1 | Sistema Montano dell'Appennino | Romituccio | Romituccio - Cerreto - Busconi | Eccezionale | Buono | 1 |
| AP_1108_ES_17_A | AP_1108_AG_17_A | AP1108 | Alta valle del Foglia | A.1 | Sistema Montano dell'Appennino | La Madonnina | La Madonnina | Buono | Buono | 1 |
| AP_1109_ES_06_A | AP_1109_AG_06_A | AP1109 | Bassa valle del Foglia | A.1 | Sistema Montano dell'Appennino | Piego | Piego | Buono | Buono | 1 |
| AP_1109_ES_08_A | AP_1109_AG_08_A | AP1109 | Bassa valle del Foglia | A.1 | Sistema Montano dell'Appennino | Torre di Monteromano | Torre di Monteromano | Eccezionale | Eccezionale | 1 |
| AP_1105_ES_06_A | AP_1105_AG_06_A | AP1105 | Valle del Presale | A.1 | Sistema Montano dell'Appennino | Oratorio della Rocchetta | Oratorio della Rocchetta | Medio | Buono | 2 |

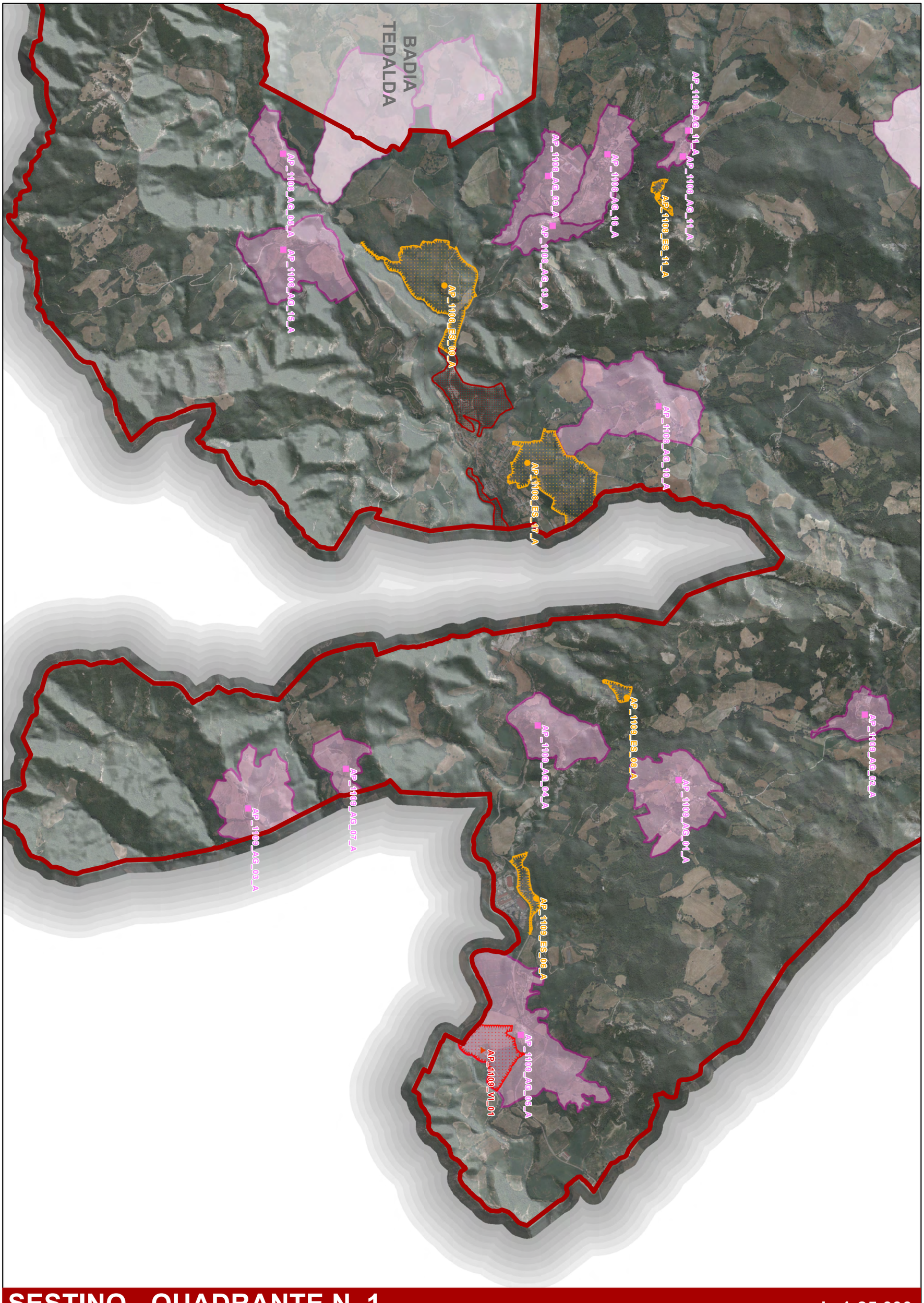


# SESTINO - QUADRANTE N. 1

scala 1:25.000

scala 1:25.000

AP_1108_AG_14_A
AP_1108_AG_07_A
AP_1108_AG_14_A
AP_1108_AG_02_A
AP_1108_AG_01_A
AP_1108_AG_03_A
AP_1105_ES_03_A
AP_1105_AG_02_A
AP_1105_AG_01_A
AP_1105_AG_01_A
AP_1105_AG_05_A
AP_1105_AG_04_A
AP_1105_AG_03_A
AP_1105_AG_07_A
BADIA TEDALDA

SESTINO - QUADRANTE N. 2

# QC.16g Atlante delle Schede analitico - descrittive per comune

scala 1:100.000

Veduta d'insieme

COMUNE DI SUBBIANO

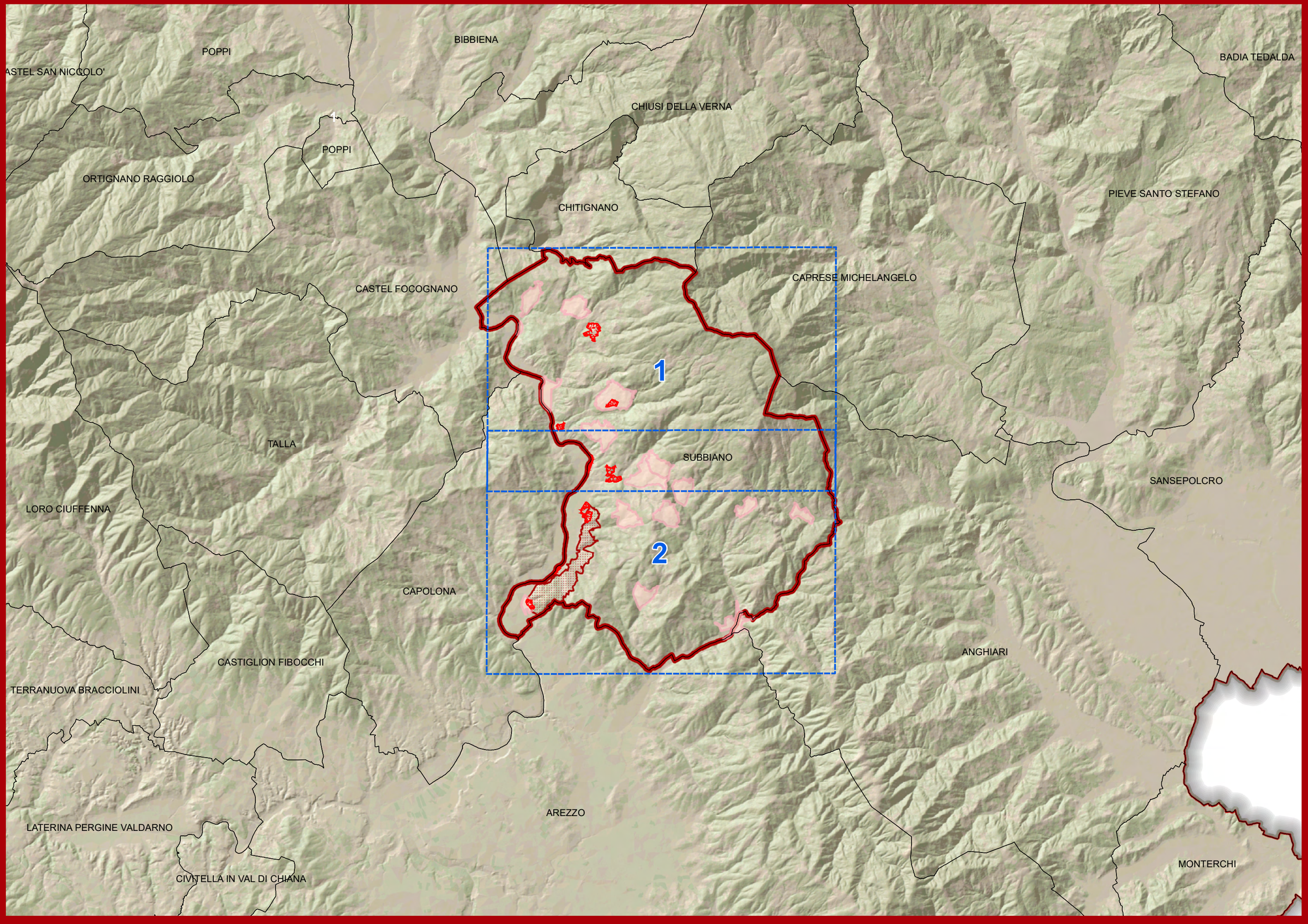

# AGGREGATI

| CODICE AGGREGATO QP | CODICE AGGREGATO QC | CODICE UNITA' DI PAESAGGIO | UNITA' DI PAESAGGIO | CODICE SISTEMA TERRITORIALE | SISTEMA TERRITORIALE | TOPONIMO QP | TOPONIMO SCHEDA QC | TESSUTO URBANO INALTERATO | VALORE ARCHITET. URBANISTICO INTRINSECO | VALORE PAESISTICO | QUADRANTE |
|---|---|---|---|---|---|---|---|---|---|---|---|
| AP_1008_AG_01_A | AP_1008_AG_01_A | AP1008 | Bassa valle del Rassina | A.2 | Sistema territoriale delle aree collinari e altocollinari | Calbenzano | Calbenzano | NO | Medio | Medio | 1 |
| AP_1008_AG_03_A | AP_1008_AG_03_A | AP1008 | Bassa valle del Rassina | A.2 | Sistema territoriale delle aree collinari e altocollinari | Follonica | Follonica | NO | Buono | Medio | 1 |
| AP_1008_AG_05_A | AP_1008_AG_05_A | AP1008 | Bassa valle del Rassina | A.2 | Sistema territoriale delle aree collinari e altocollinari | Giuliano | Giuliano | NO | Buono | Buono | 1 |
| AP_1008_AG_07_A | AP_1008_AG_07_A | AP1008 | Bassa valle del Rassina | A.2 | Sistema territoriale delle aree collinari e altocollinari | Poggio d'Acona | Poggio d'Acona | NO | Buono | Eccezionale | 1 |
| AP_1008_AG_09_A | AP_1008_AG_09_A | AP1008 | Bassa valle del Rassina | A.2 | Sistema territoriale delle aree collinari e altocollinari | Santa Mama | S.Mama | NO | Buono | Medio | 1 |
| AP_1008_AG_12_A | AP_1008_AG_12_A | AP1008 | Bassa valle del Rassina | A.2 | Sistema territoriale delle aree collinari e altocollinari | Vogognano (Badia) | Vogognano(La Noce,Badia,il Castellaccio) | NO | Medio | Buono | 1 |
| | | | | | | Vogognano (il Castellaccio) | | NO | Medio | Buono | 1 |
| | | | | | | Vogognano | | NO | Medio | Buono | 1 |
| | | | | | | Vogognano (La Noce) | | NO | Medio | Buono | 1 |
| AP_1009_AG_03_A | AP_1009_AG_03_A | AP1009 | Colline di Subbiano | A.2 | Sistema territoriale delle aree collinari e altocollinari | Falciano | Falciano(Il Molino-Il Poggio-Pergola,ec) | NO | Medio | Buono | 1 |
| | | | | | | Falciano (Il Molino) | | NO | Medio | Buono | 1 |
| | | | | | | Falciano (Il Poggio) | | NO | Medio | Buono | 1 |
| | | | | | | Falciano (Pergola) | | NO | Medio | Buono | 1 |
| | | | | | | Falciano (Candepola) | | NO | Medio | Buono | 1 |
| AP_1009_AG_03_B | AP_1009_AG_03_B | AP1009 | Colline di Subbiano | A.2 | Sistema territoriale delle aree collinari e altocollinari | San Piero | S. Piero-Prato all'Aia (Falciano) | NO | Buono | Buono | 1 |
| | | | | | | Prato all'Aia | | NO | Buono | Buono | 1 |
| AP_1009_AG_01_A | AP_1009_AG_01_A | AP1009 | Colline di Subbiano | A.2 | Sistema territoriale delle aree collinari e altocollinari | Campomaggio | Campomaggio - Fighille | NO | Medio | Medio | 2 |
| | | | | | | Fighille | | NO | Medio | Medio | 2 |
| AP_1009_AG_02_A | AP_1009_AG_02_A | AP1009 | Colline di Subbiano | A.2 | Sistema territoriale delle aree collinari e altocollinari | Chiaveretto | Chiaveretto | NO | Buono | Medio | 2 |

| CODICE AGGREGATO QP | CODICE AGGREGATO QC | CODICE UNITA' DI PAESAGGIO | UNITA' DI PAESAGGIO | CODICE SISTEMA TERRITORIALE | SISTEMA TERRITORIALE | TOPONIMO QP | TOPONIMO SCHEDA QC | TESSUTO URBANO INALTERATO | VALORE ARCHITET. URBANISTICO INTRINSECO | VALORE PAESISTICO | QUADRANTE |
|---|---|---|---|---|---|---|---|---|---|---|---|
| AP_1009_AG_04_A | AP_1009_AG_04_A | AP1009 | Colline di Subbiano | A.2 | Sistema territoriale delle aree collinari e altocollinari | Ghiora | Ghiora | SI | Buono | Buono | 2 |
| AP_1009_AG_06_A | AP_1009_AG_06_A | AP1009 | Colline di Subbiano | A.2 | Sistema territoriale delle aree collinari e altocollinari | Montecchio | Montecchio | NO | Medio | Medio | 2 |
| AP_1009_AG_07_A | AP_1009_AG_07_A | AP1009 | Colline di Subbiano | A.2 | Sistema territoriale delle aree collinari e altocollinari | Montegiovi | Montegiovi | NO | Buono | Buono | 2 |
| AP_1009_AG_08_A | AP_1009_AG_08_A | AP1009 | Colline di Subbiano | A.2 | Sistema territoriale delle aree collinari e altocollinari | Valbena (o Palbena) | Valbena (o Palbena) | NO | Buono | Buono | 2 |
| AP_1010_AG_11_A | AP_1010_AG_11_A | AP1010 | Pendici e monti dell'Alpe di Catenaia | A.1 | Sistema territoriale delle aree montane | La Lodola | Savorgnano - La Lodola | SI | Eccezionale | Buono | 2 |
| | | | | | | Savorgnano | | SI | Eccezionale | Buono | 2 |
| CI_0701_AG_06_A | CI_0701_AG_06_A | CI0701 | Piana a nord di Arezzo | B | Sistema territoriale dell'Arno e del Tevere | Castelnuovo | Castelnuovo | NO | Medio | Medio | 2 |

# VILLE

| CODICE VILLA QP | CODICE VILLA QC | CODICE UNITA' DI PAESAGGIO | UNITA' DI PAESAGGIO | CODICE SISTEMA TERRITORIALE | SISTEMA TERRITORIALE | TOPONIMO QP | TOPONIMO SCHEDA QC | LOCALITA' QC | VALORE ARCHITET. URBANISTICO INTRINSECO | VALORE PAESISTICO | QUADRANTE |
|---|---|---|---|---|---|---|---|---|---|---|---|
| AP_1008_VI_05 | AP_1008_VI_05 | AP1008 | Bassa valle del Rassina | A.2 | Sistema collinare e alto collinare dell'Appennino | Castello di Valenzano | Castello di Valenzano | Valenzano | Eccezionale | Eccezionale | 1 |
| AP_1008_VI_06 | AP_1008_VI_06 | AP1008 | Bassa valle del Rassina | A.2 | Sistema collinare e alto collinare dell'Appennino | Villa - Fattoria Gentili a Vogognano | Villa - Fattoria Gentili a Vogognano | Vogognano | Medio | Medio | 1 |
| AP_1008_VI_07 | AP_1008_VI_07 | AP1008 | Bassa valle del Rassina | A.2 | Sistema collinare e alto collinare dell'Appennino | Villino a Spedaletto | Villino a Spedaletto | Spedaletto | Buono | Medio | 1 |
| AP_1008_VI_08 | AP_1008_VI_08 | AP1008 | Bassa valle del Rassina | A.2 | Sistema collinare e alto collinare dell'Appennino | Villa Gentili - Teoni al Travigante | Villa Gentili - Teoni al Travigante | Travigante | Buono | Buono | 1 |
| AP_1009_VI_01 | AP_1009_VI_01 | AP1009 | Colline di Subbiano | A.2 | Sistema collinare e alto collinare dell'Appennino | Villino S. Giuseppe | Villino S. Giuseppe | Subbiano | Medio | Medio | 1 |
| AP_1009_VI_02 | AP_1009_VI_02 | AP1009 | Colline di Subbiano | A.2 | Sistema collinare e alto collinare dell'Appennino | CASA PADRONALE del Doccione | CASA PADRONALE del Doccione | Il Doccione | Medio | Medio | 1 |
| AP_1009_VI_03 | AP_1009_VI_03 | AP1009 | Colline di Subbiano | A.2 | Sistema collinare e alto collinare dell'Appennino | Villa Nella | Villa Nella | La Costa | Medio | Buono | 2 |
| AP_1009_VI_04 | AP_1009_VI_04 | AP1009 | Colline di Subbiano | A.2 | Sistema collinare e alto collinare dell'Appennino | CASA PADRONALE Le Mura | CASA PADRONALE Le Mura | Le Mura | Buono | Medio | 2 |
| AP_1009_VI_05 | AP_1009_VI_05 | AP1009 | Colline di Subbiano | A.2 | Sistema collinare e alto collinare dell'Appennino | Il Palazzo a Ponte Caliano | Il Palazzo a Ponte Caliano | Ponte Caliano | Eccezionale | Eccezionale | 2 |
| CI_0701_VI_29 | AP_1009_VI_06 | CI0701 | Piana a nord di Arezzo | B | Sistema di pianura dell'Arno e del Tevere | Castello della Fioraia a Castelnuovo | Castello della Fioraia a Castelnuovo | Castelnuovo | Eccezionale | Eccezionale | 2 |

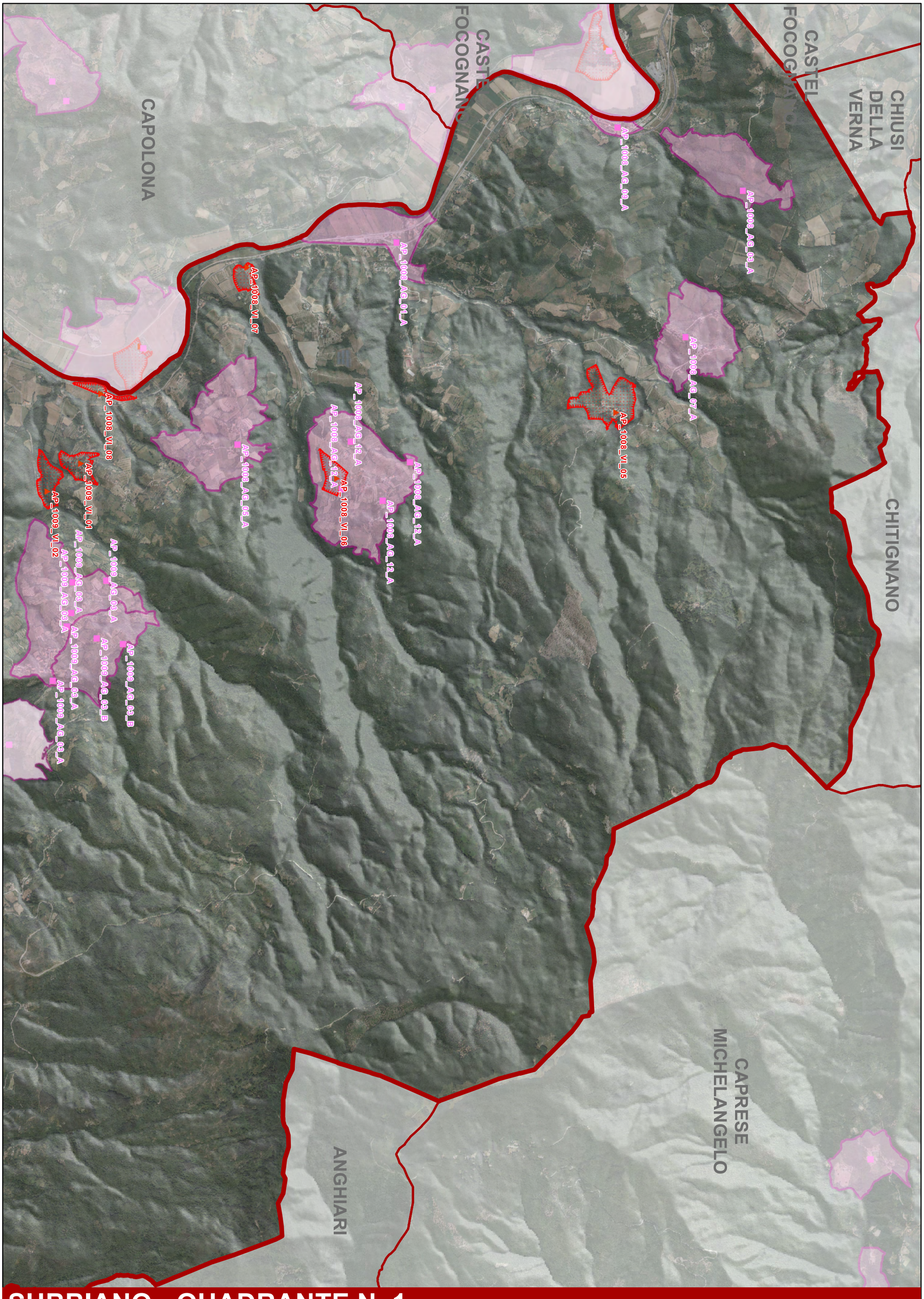


**SUBBIANO - QUADRANTE N. 1**

scala 1:25.000

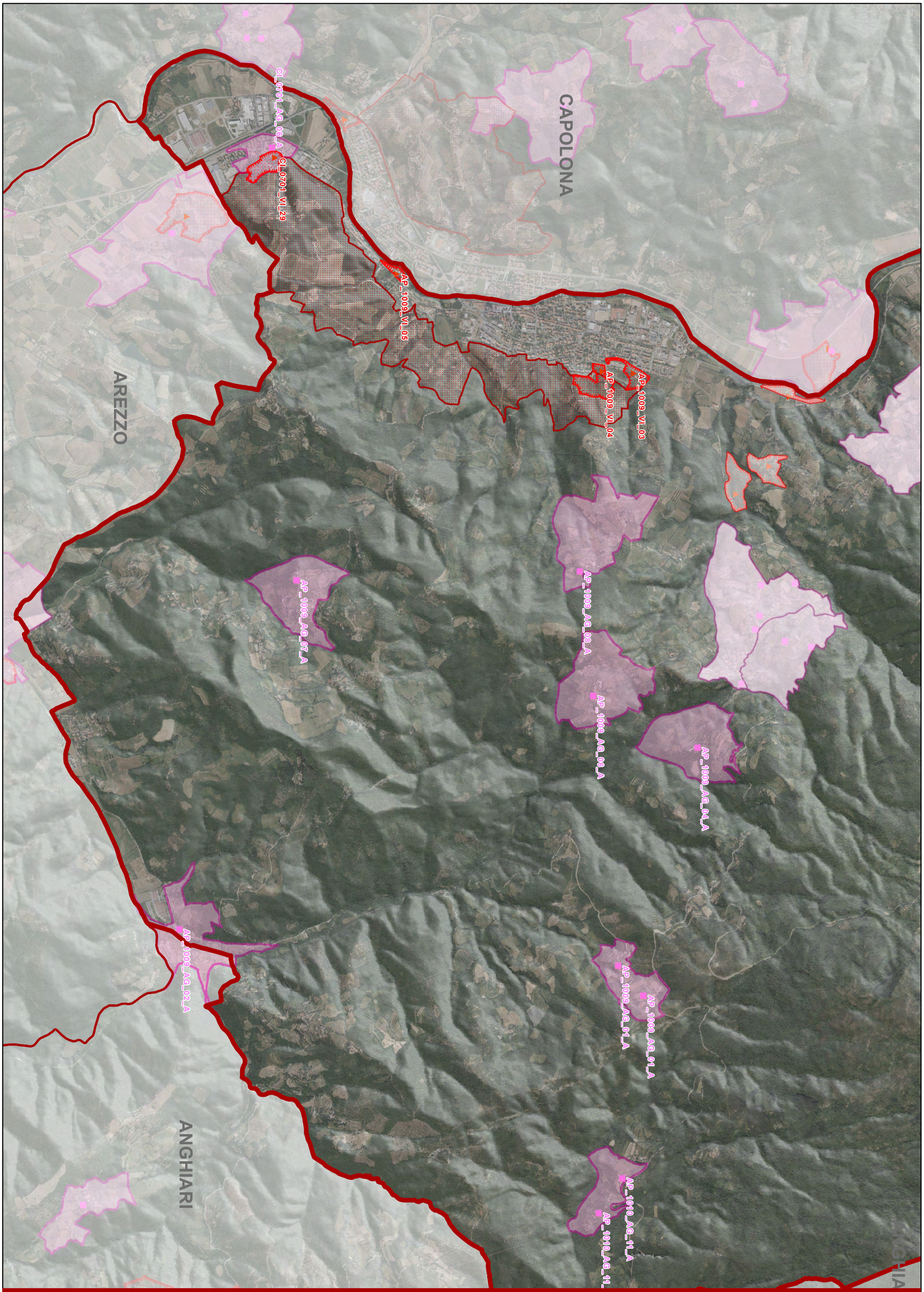


# SUBBIANO - QUADRANTE N. 2

scala 1:25.000

MONTEMIGNAIO
POPPI
BIBBIENA
PIEVE SANTO STEFA
CASTEL SAN NICCOLO'
1
CHIUSI DELLA VERNA
POPPI
ORTIGNANO RAGGIOLO
CHITIGNANO
CAPRESE MICHELANGELO
CASTEL FOCOGNANO
CASTELFRANCO PIANDISCO'
1
TALLA
LORO CIUFFENNA
SUBBIANO
2
CAPOLONA
ANGHIARI
AN GIOVANNI VALDARNO
TERRANUOVA BRACCIOLINI
CASTIGLION FIBOCCHI
AVRIGLIA
MONTEVARCHI
AREZZO
LATERINA PERGINE VALDARNO
BUCINE
CIVITELLA IN VAL DI CHIANA

scala 1:100.000

Veduta d'insieme

COMUNE DI TALLA

# AGGREGATI

| CODICE AGGREGATO QP | CODICE AGGREGATO QC | CODICE UNITA' DI PAESAGGIO | UNITA' DI PAESAGGIO | CODICE SISTEMA TERRITORIALE | SISTEMA TERRITORIALE | TOPONIMO QP | TOPONIMO SCHEDA QC | TESSUTO URBANO INALTERATO | VALORE ARCHITET. URBANISTICO INTRINSECO | VALORE PAESISTICO | QUADRANTE |
|---|---|---|---|---|---|---|---|---|---|---|---|
| AP_0908_AG_03_A | AP_0908_AG_03_A | AP0908 | Pratomagno: valli del torrente di Faltona | A.1 | Sistema territoriale delle aree montane | Castelnuovo | Castelnuovo | SI | Buono | Buono | 1 |
| AP_0908_AG_04_A | AP_0908_AG_04_A | AP0908 | Pratomagno: valli del torrente di Faltona | A.1 | Sistema territoriale delle aree montane | Case Ortaglia | Faltona (La Villa - Case Ortaglia) | NO | Buono | Buono | 1 |
| | | | | | | Faltona | | NO | Buono | Buono | 1 |
| AP_0908_AG_04_B | AP_0908_AG_04_B | AP0908 | Pratomagno: valli del torrente di Faltona | A.1 | Sistema territoriale delle aree montane | La Villa | La Villa (Faltona) | NO | Buono | Medio | 1 |
| AP_0910_AG_04_A | AP_0910_AG_04_A | AP0910 | Alta valle del Salutio | A.1 | Sistema territoriale delle aree montane | Capraia | Capraia | NO | Eccezionale | Eccezionale | 2 |
| AP_0910_AG_01_A | AP_0910_AG_01_A | AP0910 | Alta valle del Salutio | A.1 | Sistema territoriale delle aree montane | Santo Bagnena | Santo Bagnena - Bagnena | SI | Buono | Buono | 2 |
| | | | | | | Bagnena | | SI | Buono | Buono | 2 |
| AP_0910_AG_02_A | AP_0910_AG_02_A | AP0910 | Alta valle del Salutio | A.1 | Sistema territoriale delle aree montane | Bicciano | Bicciano - Geghena | NO | Buono | Eccezionale | 2 |
| | | | | | | Geghena | | NO | Buono | Eccezionale | 2 |
| AP_0910_AG_03_A | AP_0910_AG_03_A | AP0910 | Alta valle del Salutio | A.1 | Sistema territoriale delle aree montane | Campovecchio | Campovecchio | SI | Eccezionale | Eccezionale | 2 |
| AP_0910_AG_05_A | AP_0910_AG_05_A | AP0910 | Alta valle del Salutio | A.1 | Sistema territoriale delle aree montane | Il Palazzo | Pieve Pontenano - Il Palazzo | NO | Eccezionale | Eccezionale | 2 |
| | | | | | | Pieve Pontenano | | NO | Eccezionale | Eccezionale | 2 |
| AP_0910_AG_06_A | AP_0910_AG_06_A | AP0910 | Alta valle del Salutio | A.1 | Sistema territoriale delle aree montane | Cerreto | Pontenano - Il Borgo - Cerreto | NO | Buono | Eccezionale | 2 |
| | | | | | | Pontenano | | NO | Buono | Eccezionale | 2 |
| | | | | | | Il Borgo | | NO | Buono | Eccezionale | 2 |

# VILLE

| CODICE VILLA QP | CODICE VILLA QC | CODICE UNITA' DI PAESAGGIO | UNITA' DI PAESAGGIO | CODICE SISTEMA TERRITORIALE | SISTEMA TERRITORIALE | TOPONIMO QP | TOPONIMO SCHEDA QC | LOCALITA' QC | VALORE ARCHITET. URBANISTICO INTRINSECO | VALORE PAESISTICO | QUADRANTE |
|---|---|---|---|---|---|---|---|---|---|---|---|
| AP_0909_VI_04 | AP_0909_VI_04 | AP0909 | Bassa valle del Salutio | A.2 | Sistema collinare e alto collinare dell'Appennino | Villa - Fattoria di Nassa | Villa - Fattoria di Nassa | Nassa | Eccezionale | Eccezionale | 1 |

# EDIFICI SPECIALISTICI

| CODICE EDIFICIO SPECIALISTICO QP | CODICE EDIFICIO SPECIALISTICO QC | CODICE UNITA' DI PAESAGGIO | UNITA' DI PAESAGGIO | CODICE SISTEMA TERRITORIALE | SISTEMA TERRITORIALE | TOPONIMO QP | TOPONIMO - SCHEDA QC | VALORE ARCHITET. URBANISTICO INTRINSECO | VALORE PAESISTICO | QUADRANTE |
|---|---|---|---|---|---|---|---|---|---|---|
| AP_0910_ES_07_A | AP_0910_AG_07_A | AP0910 | Alta valle del Salutio | A.1 | Sistema Montano dell'Appennino | Spedale | Spedale | Buono | Buono | 2 |

# TALLA - QUADRANTE 1

scala 1:25.000

CHIUSI DELLA VERNA

SUBBIANO

CAPOLONA

CASTEL FOCOGNANO

ORTIGNANO RAGGIOLO

AP_0909_VI_04

AP_0908_AG_04_B

AP_0908_AG_04_A

AP_0908_AG_03_A

AP_0908_AG_04_A

AP_0910_AG_04_A

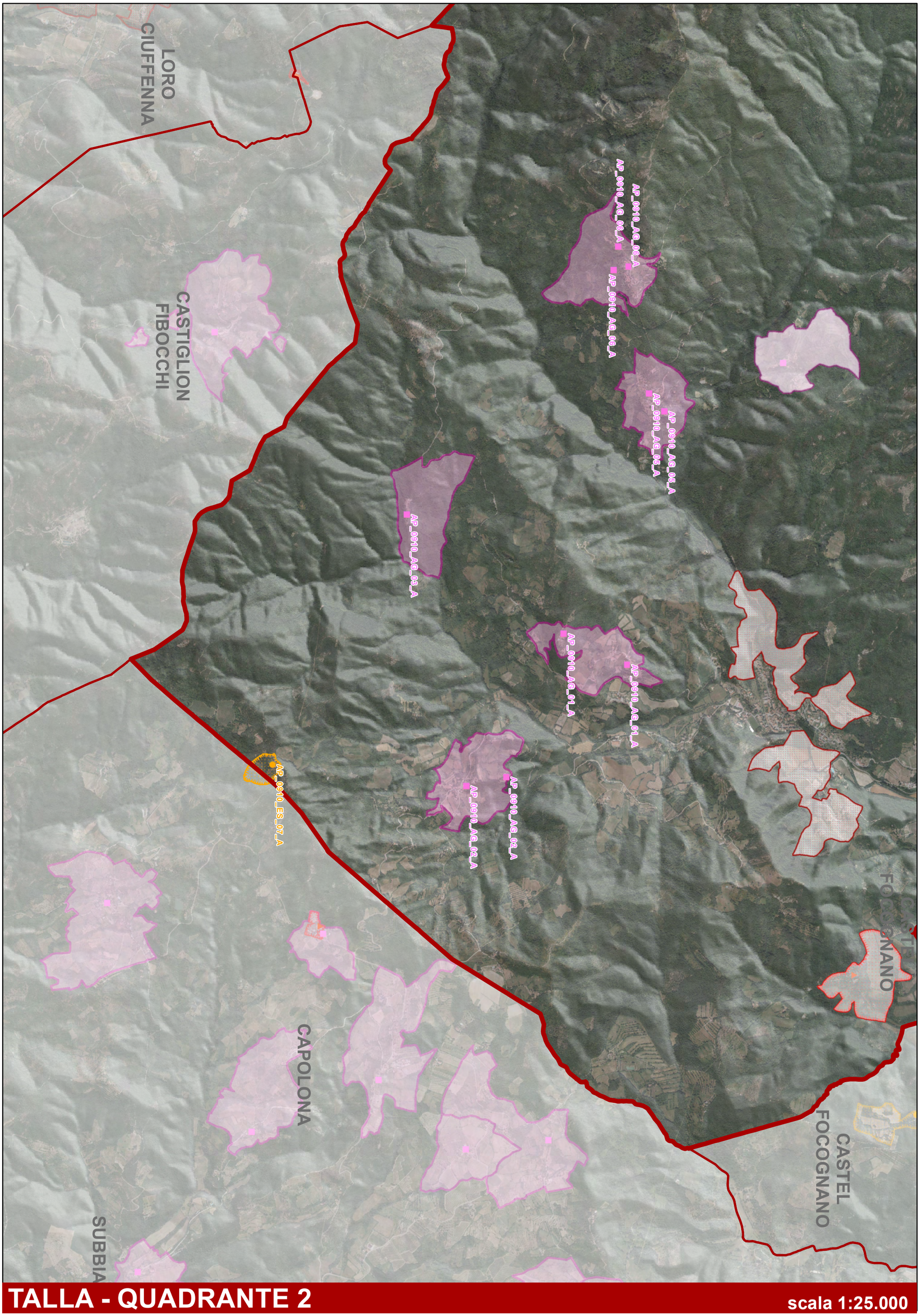


# TALLA - QUADRANTE 2

scala 1:25.000

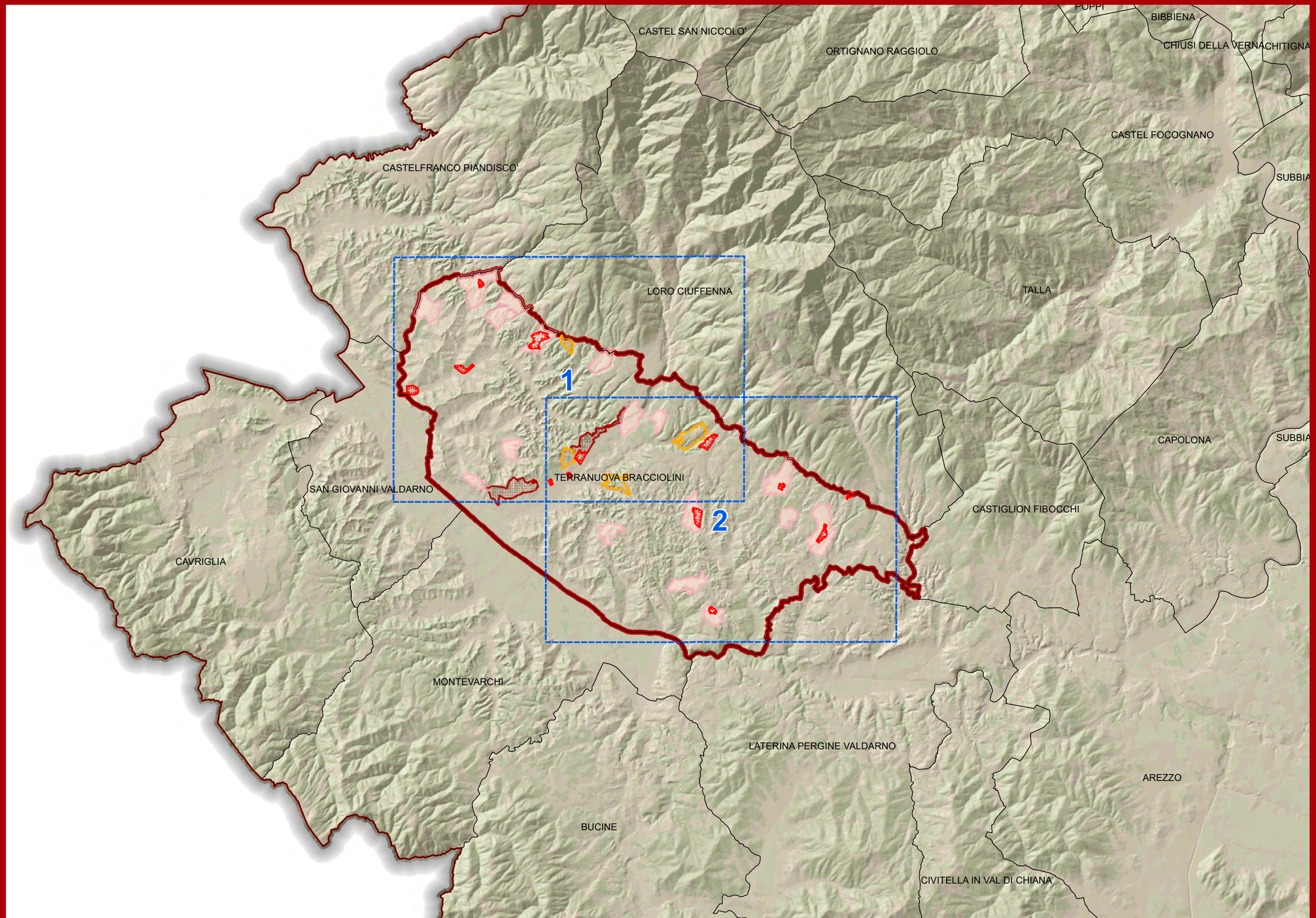


scala 1:100.000

Veduta d'insieme

COMUNE DI TERRANUOVA BRACCIOLINI

# AGGREGATI

| CODICE AGGREGATO QP | CODICE AGGREGATO QC | CODICE UNITA' DI PAESAGGIO | UNITA' DI PAESAGGIO | CODICE SISTEMA TERRITORIALE | SISTEMA TERRITORIALE | TOPONIMO QP | TOPONIMO SCHEDA QC | TESSUTO URBANO INALTERATO | VALORE ARCHITET. URBANISTICO INTRINSECO | VALORE PAESISTICO | QUADRANTE |
|---|---|---|---|---|---|---|---|---|---|---|---|
| AP_0915_AG_11_A | AP_0915_AG_11_A | AP0915 | Pratomagno: alta valle del Resco | A.1 | Sistema Montano dell'Appennino | Malva Nuova | Malva Nuova | NO | Medio | Medio | 1 |
| CI_0601_AG_07_A | CI_0601_AG_07_A | CI0601 | Valdarno di Pian di Sco' e Castelfranco | B | Sistema territoriale dell'Arno e del Tevere | Treggiaia | Treggiaia | NO | Medio | Medio | 1 |
| CI_0602_AG_03_A | CI_0602_AG_03_A | CI0602 | Valdarno a nord di Terranuova | B | Sistema territoriale dell'Arno e del Tevere | Montemarciano | Montemarciano | NO | Buono | Eccezionale | 1 |
| CI_0602_AG_04_A | CI_0602_AG_04_A | CI0602 | Valdarno a nord di Terranuova | B | Sistema territoriale dell'Arno e del Tevere | Penna | Penna | SI | Buono | Eccezionale | 1 |
| CI_0602_AG_06_A | CI_0602_AG_06_A | CI0602 | Valdarno a nord di Terranuova | B | Sistema territoriale dell'Arno e del Tevere | Persignano | Persignano | SI | Buono | Eccezionale | 1 |
| CI_0602_AG_07_A | CI_0602_AG_07_A | CI0602 | Valdarno a nord di Terranuova | B | Sistema territoriale dell'Arno e del Tevere | Piantravigne | Piantravigne | NO | Buono | Eccezionale | 1 |
| CI_0602_AG_08_A | CI_0602_AG_08_A | CI0602 | Valdarno a nord di Terranuova | B | Sistema territoriale dell'Arno e del Tevere | Poggitazzi | Poggitazzi | SI | Buono | Eccezionale | 1 |
| CI_0602_AG_09_A | CI_0602_AG_09_A | CI0602 | Valdarno a nord di Terranuova | B | Sistema territoriale dell'Arno e del Tevere | Pozzi | Pozzi | NO | Medio | Medio | 1 |
| CI_0602_AG_10_A | CI_0602_AG_10_A | CI0602 | Valdarno a nord di Terranuova | B | Sistema territoriale dell'Arno e del Tevere | Ville | Ville | NO | Medio | Medio | 1 |
| CI_0603_AG_07_A | CI_0603_AG_07_A | CI0603 | Valdarno a sud di Terranuova | B | Sistema territoriale dell'Arno e del Tevere | Podere Caspriano | Podere Caspriano | NO | Medio | Buono | 1 |
| CI_0603_AG_01_A | CI_0603_AG_01_A | CI0603 | Valdarno a sud di Terranuova | B | Sistema territoriale dell'Arno e del Tevere | Castiglion Ubertini | Castiglion Ubertini | NO | Medio | Buono | 2 |
| CI_0603_AG_02_A | CI_0603_AG_02_A | CI0603 | Valdarno a sud di Terranuova | B | Sistema territoriale dell'Arno e del Tevere | Cicogna | Cicogna | NO | Buono | Buono | 2 |
| CI_0603_AG_03_A | CI_0603_AG_03_A | CI0603 | Valdarno a sud di Terranuova | B | Sistema territoriale dell'Arno e del Tevere | Comugni | Comugni | NO | Medio | Buono | 2 |
| CI_0603_AG_06_A | CI_0603_AG_06_A | CI0603 | Valdarno a sud di Terranuova | B | Sistema territoriale dell'Arno e del Tevere | Monticello | Monticello | NO | Medio | Medio | 2 |
| CI_0603_AG_08_A | CI_0603_AG_08_A | CI0603 | Valdarno a sud di Terranuova | B | Sistema territoriale dell'Arno e del Tevere | Tasso | Tasso | NO | Medio | Buono | 2 |
| CI_0603_AG_09_A | CI_0603_AG_09_A | CI0603 | Valdarno a sud di Terranuova | B | Sistema territoriale dell'Arno e del Tevere | Traiana | Traiana | NO | Buono | Buono | 2 |
| CI_0604_AG_02_A | CI_0604_AG_02_A | CI0604 | Valdarno di Laterina | B | Sistema territoriale dell'Arno e del Tevere | Campogialli | Campogialli | NO | Buono | Buono | 2 |

# VILLE

| CODICE VILLA QP | CODICE VILLA QC | CODICE UNITA' DI PAESAGGIO | UNITA' DI PAESAGGIO | CODICE SISTEMA TERRITORIALE | SISTEMA TERRITORIALE | TOPONIMO QP | TOPONIMO SCHEDA QC | LOCALITA' QC | VALORE ARCHITET. URBANISTICO INTRINSECO | VALORE PAESISTICO | QUADRANTE |
|---|---|---|---|---|---|---|---|---|---|---|---|
| CI_0602_VI_01 | CI_0602_VI_01 | CI0602 | Valdarno a nord di Terranuova | B | Sistema di pianura dell'Arno e del Tevere | Villa - Fattoria di Poggitazzi | Villa - Fattoria di Poggitazzi | Poggitazzi | Eccezionale | Eccezionale | 1 |
| CI_0602_VI_02 | CI_0602_VI_02 | CI0602 | Valdarno a nord di Terranuova | B | Sistema di pianura dell'Arno e del Tevere | Villa di Piantravigne | Villa di Piantravigne | Piantravigne | Buono | Buono | 1 |
| CI_0602_VI_03 | CI_0602_VI_03 | CI0602 | Valdarno a nord di Terranuova | B | Sistema di pianura dell'Arno e del Tevere | Villa Riofi | Villa Riofi | Terranuova Bracciolini | Medio | Buono | 1 |
| CI_0602_VI_04 | CI_0602_VI_04 | CI0602 | Valdarno a nord di Terranuova | B | Sistema di pianura dell'Arno e del Tevere | Villa Santa Maria | Villa Santa Maria | Santa Maria | Buono | Buono | 1 |
| CI_0603_VI_02 | CI_0603_VI_02 | CI0603 | Valdarno a sud di Terranuova | B | Sistema di pianura dell'Arno e del Tevere | Villa - Fattoria Rubeschi | Villa - Fattoria Rubeschi | Montelungo | Buono | Buono | 1 |
| CI_0603_VI_03 | CI_0603_VI_03 | CI0603 | Valdarno a sud di Terranuova | B | Sistema di pianura dell'Arno e del Tevere | Villa Riposo | Villa Riposo | Terranuova Bracciolini | Buono | Buono | 1 |
| CI_0603_VI_04 | CI_0603_VI_04 | CI0603 | Valdarno a sud di Terranuova | B | Sistema di pianura dell'Arno e del Tevere | C. Palazzo | C. Palazzo | Terranuova Bracciolini | Medio | Medio | 1 |
| CI_0603_VI_05 | CI_0603_VI_05 | CI0603 | Valdarno a sud di Terranuova | B | Sistema di pianura dell'Arno e del Tevere | Pod. Specchiano | Pod. Specchiano | Terranuova Bracciolini | Eccezionale | Medio | 1 |
| AP_0913_VI_02 | AP_0913_VI_02 | AP0913 | Pratomagno: valle dell'Agna | A.1 | Sistema Montano dell'Appennino | Villino di Baccano | Villino di Baccano | San Giustino | Medio | Buono | 2 |
| CI_0603_VI_06 | CI_0603_VI_06 | CI0603 | Valdarno a sud di Terranuova | B | Sistema di pianura dell'Arno e del Tevere | Villa - Parco del Poggetto | Villa - Parco del Poggetto | Cicogna | Buono | Eccezionale | 2 |
| CI_0603_VI_07 | CI_0603_VI_07 | CI0603 | Valdarno a sud di Terranuova | B | Sistema di pianura dell'Arno e del Tevere | Villino di Traiana | Villino di Traiana | Traiana | Medio | Buono | 2 |
| CI_0603_VI_08 | CI_0603_VI_08 | CI0603 | Valdarno a sud di Terranuova | B | Sistema di pianura dell'Arno e del Tevere | Villa di Monticello | Villa di Monticello | Monticello | Medio | Buono | 2 |
| CI_0604_VI_02 | CI_0604_VI_02 | CI0604 | Valdarno di Laterina | B | Sistema di pianura dell'Arno e del Tevere | Villa Shangrilà | Villa Shangri - L├á | Campogialli | Buono | Buono | 2 |
| CI_0604_VI_03 | CI_0604_VI_03 | CI0604 | Valdarno di Laterina | B | Sistema di pianura dell'Arno e del Tevere | Palazzo Debolini ex Fattoria | Palazzo Debolini ex Fattoria | Campogialli | Buono | Buono | 2 |

# EDIFICI SPECIALISTICI

| CODICE EDIFICIO SPECIALISTICO QP | CODICE EDIFICIO SPECIALISTICO QC | CODICE UNITA' DI PAESAGGIO | UNITA' DI PAESAGGIO | CODICE SISTEMA TERRITORIALE | SISTEMA TERRITORIALE | TOPONIMO QP | TOPONIMO - SCHEDA QC | VALORE ARCHITET. URBANISTICO INTRINSECO | VALORE PAESISTICO | QUADRANTE |
|---|---|---|---|---|---|---|---|---|---|---|
| CI_0602_ES_02_A | CI_0602_AG_02_A | CI0602 | Valdarno a nord di Terranuova | B | Sistema di pianura dell'Arno e del Tevere | Montalto | Montalto | Buono | Buono | 1 |
| CI_0602_ES_05_A | CI_0602_AG_05_A | CI0602 | Valdarno a nord di Terranuova | B | Sistema di pianura dell'Arno e del Tevere | Pernina | Pernina | Eccezionale | Eccezionale | 1 |
| CI_0603_ES_04_A | CI_0603_AG_04_A | CI0603 | Valdarno a sud di Terranuova | B | Sistema di pianura dell'Arno e del Tevere | Ganghereto | Ganghereto | Buono | Buono | 1 |
| CI_0603_ES_05_A | CI_0603_AG_05_A | CI0603 | Valdarno a sud di Terranuova | B | Sistema di pianura dell'Arno e del Tevere | Montelungo | Montelungo | Buono | Buono | 1 |

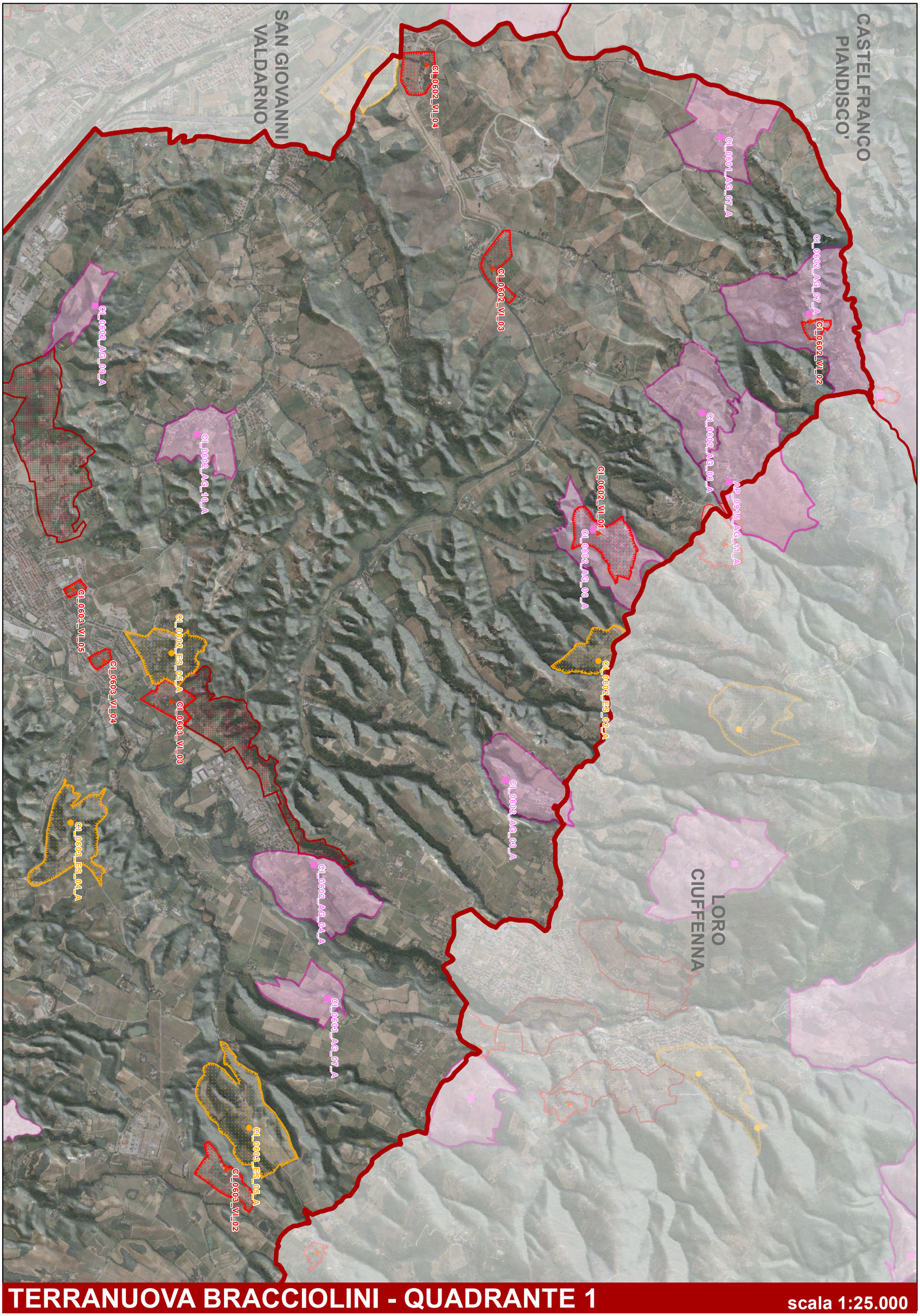
CASTELFRANCO PIANDISCO'
SAN GIOVANNI VALDARNO
LORO CIUFFENNA
CL_0602_VI_04
CL_0602_VI_03
CL_0602_VI_02
CL_0602_VI_01
CL_0603_VI_05
CL_0603_VI_04
CL_0603_VI_03
CL_0603_VI_02
CL_0602_ES_02_A
CL_0603_ES_04_A
CL_0603_ES_05_A
CL_0601_AG_07_A
CL_0602_AG_07_A
CL_0602_AG_08_A
CL_0602_AG_10_A
CL_0602_AG_03_A
CL_0602_AG_04_A
CL_0603_AG_07_A
AP_0913_AG_11_A
TERRANUOVA BRACCIOLINI - QUADRANTE 1
scala 1:25.000

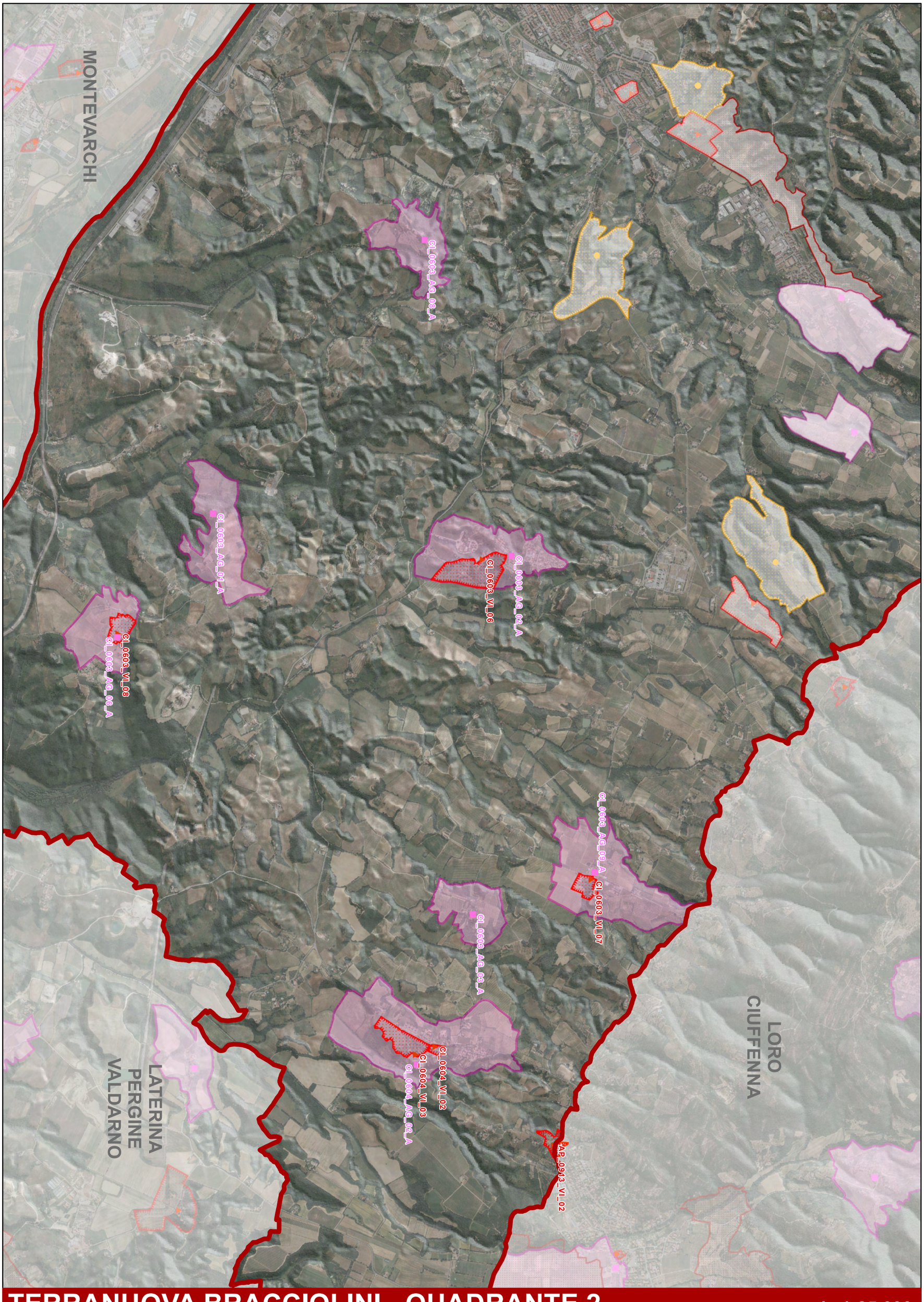


# TERRANUOVA BRACCIOLINI - QUADRANTE 2

scala 1:25.000